

КАРТА-ПЛАН ТЕРРИТОРИИ

Пояснительная записка

1. Сведения о территории выполнения комплексных кадастровых работ:

Российская Федерация, Смоленская область, м.о. Ярцевский, г.Ярцево, кадастровый квартал 67:25:0010709

(наименование субъекта Российской Федерации, муниципального образования, населенного пункта, уникальные учетные номера кадастровых кварталов, иные сведения, позволяющие определить местоположение территории, на которой выполняются комплексные кадастровые работы, например, наименование садоводческого или огороднического некоммерческого товарищества, гаражного кооператива, элемента планировочной структуры)

2. Основания выполнения комплексных кадастровых работ:

Наименование, дата и номер документа, на основании которого выполняются комплексные кадастровые работы:

Соглашением о предоставлении из федерального бюджета субсидий, в том числе грантов в форме субсидий, юридическим лицам, индивидуальным предпринимателям, а также физическим лицам № 321-20-2025-002 от 30 января 2025 г.

3. Дата подготовки карты-плана территории: 5 сентября 2025 г.

4. Сведения о заказчике(ах) комплексных кадастровых работ:

В отношении юридического лица, органа местного самоуправления муниципального района, муниципального округа или городского округа либо уполномоченного исполнительного органа государственной власти субъекта Российской Федерации:

полное или сокращенное (в случае, если имеется) наименование: Управление Росреестра по Смоленской области

основной государственный регистрационный номер: 1046758340507

идентификационный номер налогоплательщика: 6730055050

В отношении физического лица или представителя физических или юридических лиц:

фамилия, имя, отчество (последнее - при наличии): —

страховой номер индивидуального лицевого счета в системе обязательного пенсионного страхования Российской Федерации (СНИЛС): —

Наименование и реквизиты документа, подтверждающие полномочия представителя заказчика(ов) комплексных кадастровых работ:

—

Адрес электронной почты (для направления уведомления о результатах внесения сведений в Единый государственный реестр недвижимости):

—

5. Сведения об исполнителе комплексных кадастровых работ:

Полное или сокращенное (в случае, если имеется) наименование и адрес юридического лица, с которым заключен государственный или муниципальный контракт либо договор подряда на выполнение комплексных кадастровых работ:

Филиал ППК "Роскадастр" по Смоленской области, адрес: 214025, Смоленск г, Полтавская ул, Дом 8

Фамилия, имя, отчество кадастрового инженера (последнее - при наличии): *Россомахина Ирина Николаевна*

и основной государственный регистрационный номер кадастрового инженера индивидуального предпринимателя (ОГРНИП): *—*

Страховой номер индивидуального лицевого счета в системе обязательного пенсионного страхования Российской Федерации (СНИЛС) кадастрового инженера: *078-236-254-82*

Уникальный реестровый номер кадастрового инженера в реестре саморегулируемой организации кадастровых инженеров и дата внесения сведений о физическом лице в такой реестр: *0116, 3 мая 2012 г.*

Полное или (в случае, если имеется) сокращенное наименование саморегулируемой организации кадастровых инженеров, членом которой является кадастровый инженер:

СРО АКИ "Поволжье"

Контактный телефон: *89172340414*

Почтовый адрес и адрес электронной почты, по которым осуществляется связь с кадастровым инженером:

г. Казань, ул. Шуртыгина, д.3, помещение №21 (2 этаж), irish_185@mail.ru

6. Перечень документов, использованных при подготовке карты-плана территории:

| № п/п | Реквизиты документа | | | | |
|----------|--|--------------------|-------------------------|-----------------------------|---------------|
| | Вид | Дата | Номер | Наименование | Иные сведения |
| 1 | 2 | 3 | 4 | 5 | 6 |
| 1 | Кадастровый план территории, выдан: Филиал публично-правовой компании "Роскадастр" по Смоленской области | 28 августа 2025 г. | КУВИ-001/2025-164580020 | Кадастровый план территории | — |

7. Пояснения к карте-плану территории:

Пояснительная записка

Комплексные кадастровые работы были проведены на основании Соглашения о предоставлении из федерального бюджета субсидий, в том числе грантов в форме субсидий, юридическим лицам, индивидуальным предпринимателям, а также физическим лицам №321-20-2025-002 на территории Смоленской области от 30.01.2025г.

Согласно требований части 3 статьи 42.8 Федерального закона от 24.07.2007г. №221-ФЗ, в ходе выполнения комплексных кадастровых работ в отношении кадастрового квартала, при уточнении местоположения границ земельных участков (в том числе в целях исправления реестровой ошибки в описании местоположения границ земельного участка) их площадь либо:

- не уменьшалась более чем на 10%;
- увеличивалась не более чем на величину предельного минимального размера земельного участка, установленного ПЗЗ для определенных территориальных зон;
- увеличивалась более чем на 10%, так как предельный минимальный размер земельного участка, утвержденный ПЗЗ для определенных территориальных зон, установлен.

В Акте согласования указываются точки или части границ земельных участков, местоположение которых уточнено и подлежит согласованию согласно части 1 статьи 39 Федерального закона от 24.07.2007г. №221-ФЗ. Если земельный участок граничит с землями, находящимися в государственной или муниципальной собственности (не с земельными участками), то согласование местоположения в отношении такой части границы согласно Закону о кадастре не проводится. Разъяснения приведены в Письме Министерства экономического развития РФ от 8 октября 2013г. №ОГ-Д23-5470 «О подготовке межевого плана и проведении процедуры согласования местоположения границ земельного участка», а также в Письме Росреестра от 17.11.2020г. №13-00408/20 «О согласовании местоположения границ земельных участков».

Сведения о кадастровом инженере: фамилия, имя, отчество (отчество при наличии) – Россомахина Ирина Николаевна; Страховой номер индивидуального лицевого счета в системе обязательного пенсионного страхования Российской Федерации (СНИЛС) – 078-236-254 82; Уникальный регистрационный номер члена саморегулируемой организации кадастровых инженеров в реестре членов саморегулируемой организации кадастровых инженеров и дата внесения сведений о физическом лице в такой реестр – 17846 от 01.12.2011г.; Контактный телефон: 89172340414; адрес электронной почты, по которым осуществляется связь с кадастровым инженером: irish_185@mail.ru; Наименование саморегулируемой организации кадастровых инженеров, членом которой является кадастровый инженер – СРО "Ассоциация кадастровых инженеров Поволжья" (реестровый №009).

Сведения о пунктах геодезической сети и средствах измерений

1. Сведения о пунктах геодезической сети:

| № п/п | Вид геодезической сети | Название пункта геодезической сети и тип знака | Система координат пункта геодезической сети | Координаты пункта, м | | Дата обследования 6 февраля 2024 г. | | |
|-------|---------------------------------------|--|---|----------------------|--------------|-------------------------------------|---------------|---------------------|
| | | | | | | Сведения о состоянии | | |
| | | | | X | Y | наружного знака пункта | центра пункта | марки центра пункта |
| 1 | 2 | 3 | 4 | 5 | 6 | 7 | 8 | 9 |
| 1 | Государственная геодезическая сеть. 2 | Красный Бор, сигн., 27.800 м, 1, б/№ | МСК-67, зона 1 | 486 207,32 | 1 251 690,99 | Утрачен | Сохранился | Сохранился |
| 2 | Государственная геодезическая сеть. 3 | Хоблино, сигн., 11.000 м, 1, б/№ | | 498 238,09 | 1 280 408,87 | | | |

| | | | | | | | | |
|---|--|---|----------------|---|--------------|---|---|---|
| 1 | 2 | 3 | 4 | 5 | 6 | 7 | 8 | 9 |
| 3 | Государственная геодезическая сеть. 3 | Елча, сигн., 11.600 м, 42 оп, б/№ | МСК-67, зона 1 | 476 115,67 | 1 275 304,29 | — | — | — |
| 2. Сведения об использованных средствах измерений: | | | | | | | | |
| № п/п | Наименование и обозначение типа средства измерений - прибора (инструмента, аппаратуры) | Заводской или серийный номер средства измерений | | Реквизиты свидетельства о поверке прибора (инструмента, аппаратуры) и (или) срок действия поверки | | | | |
| 1 | 2 | 3 | | 4 | | | | |
| 1 | Аппаратура геодезическая спутниковая PrinCe i30 | 3491933 | | №С-ГФК/30-08-2024/366349251 от 30.08.2024г. | | | | |
| 2 | Аппаратура геодезическая спутниковая PrinCe i90 | 3486225 | | №С-ГФК/30-08-2024/366348454 от 30.08.2024г. | | | | |

Сведения об уточняемых земельных участках

| | | | | | | | |
|---|---|-------------------------------------|--|--|-----------------------------|--|-------------------------------|
| 1. Сведения о характерных точках границ уточняемого земельного участка с кадастровым номером _____ : Система координат _____ Зона № _____ | | | | | | | |
| Обоз- начение харак- терных точек границ | Координаты, м | | | | Метод определения координат | Формулы, примененные для расчета средней квадратической погрешности определения координат характерных точек границ (Mt), с подставленными в такие формулы значениями и итоговые (вычисленные) значения Mt, м | Описание закрепления точки |
| | содержатся в Едином государственном реестре недвижимости | | определены в результате выполнения комплексных кадастровых работ | | | | |
| | X | Y | X | Y | | | |
| 1 | 2 | 3 | 4 | 5 | 6 | 7 | 8 |
| 2. Сведения о частях границ уточняемого земельного участка с кадастровым номером _____ : | | | | | | | |
| Обозначение части границ | | Горизонтальное проложение (S), м | Описание прохождения части границ | Сведения о согласовании местоположения границ (согласовано/спорное) | | | |
| от т. | до т. | | | | | | |
| 1 | 2 | 3 | 4 | 5 | | | |
| 3. Сведения о характеристиках уточняемого земельного участка с кадастровым номером _____ : | | | | | | | |
| № п/п | Наименование характеристики земельного участка | | | Значение характеристики | | | |
| 1 | 2 | | | 3 | | | |
| 1. | Адрес земельного участка | | | | | | |
| 1.1. | Сведения о местоположении земельного участка (при отсутствии адреса) в структурированном в соответствии с федеральной информационной адресной системой виде | | | | | | |
| 1.2. | Дополнительные сведения о местоположении земельного участка | | | | | | |
| 2. | Площадь земельного участка ± величина погрешности определения (вычисления) площади ($P \pm \Delta P$), м ² | | | | | | |
| 3. | Формула, примененная для вычисления предельной погрешности определения площади земельного участка, с подставленными значениями и итоговые (вычисленные) значения | | | | | | |
| 4. | Площадь земельного участка согласно сведениям Единого государственного реестра недвижимости (Ркад), м ² | | | | | | |
| 5. | Оценка расхождения Р и Ркад ($P - P_{кад}$), м ² | | | | | | |

| 1 | 2 | 3 |
|--|--|---|
| 6. | Предельный минимальный и максимальный размеры земельного участка (Рмин и Рмакс), м ² | |
| 7. | Вид (виды) разрешенного использования | |
| 7.1. | Дополнительные сведения об использовании земельного участка | |
| 8. | Кадастровый или иной государственный учетный номер (инвентарный) здания, сооружения, объекта незавершенного строительства, расположенного на земельном участке | |
| 9. | Сведения о земельных участках (землях общего пользования, территории общего пользования), посредством которых обеспечивается доступ | |
| 10. | Иные сведения | |
| 4. Пояснения к сведениям об уточняемом земельном участке с кадастровым номером _____: | | |
| 1. | | |

Сведения об образуемых земельных участках

| | | | | | |
|---|---|-------------------------------------|-----------------------------------|--|----------------------------|
| 1. Сведения о характерных точках границ образуемого земельного участка _____ : <div style="text-align: right;">обозначение земельного участка</div> | | | | | |
| Система координат _____ | | | | Зона № _____ | |
| Обоз- начение харак- терных точек границ | Координаты, м | | Метод определения координат | Формулы, примененные для расчета средней квадратической погрешности определения координат характерных точек границ (Mt), с подставленными в такие формулы значениями и итоговые (вычисленные) значения Mt, м | Описание закрепления точки |
| | X | Y | | | |
| 1 | 2 | 3 | 4 | 5 | 6 |
| 2. Сведения о частях границ образуемого земельного участка _____ : <div style="text-align: right;">обозначение земельного участка</div> | | | | | |
| Обозначение части границ | | Горизонтальное проложение (S), м | Описание прохождения части границ | Сведения о согласовании местоположения границ (согласовано/спорное) | |
| от т. | до т. | | | | |
| 1 | 2 | 3 | 4 | 5 | |
| 3. Сведения о характеристиках образуемого земельного участка _____ : <div style="text-align: right;">обозначение земельного участка</div> | | | | | |
| № п/п | Наименование характеристики земельного участка | | Значение характеристики | | |
| 1 | 2 | | 3 | | |
| 1. | Адрес земельного участка | | | | |
| 1.1. | Сведения о местоположении земельного участка (при отсутствии адреса) в структурированном в соответствии с федеральной информационной адресной системой виде | | | | |
| 1.2. | Дополнительные сведения о местоположении земельного участка | | | | |
| 2. | Категория земель | | | | |
| 3. | Вид (виды) разрешенного использования | | | | |
| 3.1. | Дополнительные сведения об использовании земельного участка | | | | |
| 4. | Реестровый номер границ территориальной зоны или в случае отсутствия такого реестрового номера ее индивидуальное обозначение (вид, тип, номер, индекс) | | | | |
| 5. | Площадь земельного участка ± величина погрешности определения (вычисления) площади ($P \pm \Delta P$), м² | | | | |

| 1 | 2 | 3 |
|---|---|---|
| 6. | Формула, примененная для вычисления предельной погрешности определения площади земельного участка, с подставленными значениями и итоговые (вычисленные) значения | |
| 7. | Предельный минимальный и максимальный размеры земельного участка (Рмин) и (Рмакс), м² | |
| 8. | Кадастровый или иной государственный учетный номер (инвентарный) объекта недвижимости, расположенного на образуемом земельном участке | |
| 9. | Кадастровые номера исходных земельных участков | |
| 9.1. | Кадастровый номер входящего в состав земельного участка, представляющего собой единое землепользование (номер контура многоконтурного земельного участка), преобразование которого осуществляется | |
| 9.2. | Кадастровые номера земельных участков, исключаемых из состава измененного (исходного) земельного участка, представляющего собой единое землепользование | |
| 9.3. | Кадастровый или иной государственный учетный номер (инвентарный) объекта недвижимости, расположенного на измененном земельном участке | |
| 10. | Условный номер земельного участка | |
| 11. | Учетный номер проекта межевания территории | |
| 12. | Дополнительные сведения об образовании земельного участка | |
| 13. | Сведения о земельных участках (землях общего пользования, территории общего пользования), посредством которых обеспечивается доступ | |
| 14. | Иные сведения | |
| 4. Пояснения к сведениям об образуемом земельном участке _____ : <div style="text-align: center;">_____</div> <div style="text-align: center;">обозначение земельного участка</div> | | |
| 1. | | |

| Сведения об уточняемых земельных участках, необходимые для исправления реестровых ошибок в сведениях о местоположении их границ | | | | | | | | |
|---|---|----------------------------------|--|--|-----------------------------|--|----------------------------|---|
| 1. Сведения о характерных точках границ уточняемого земельного участка с кадастровым номером | | | | | 67:25:0010709:1 | | | : |
| Система координат | | | | МСК-67, зона 1 | | Зона № | | 1 |
| Обозначение характерных точек границ | Координаты, м | | | | Метод определения координат | Формулы, примененные для расчета средней квадратической погрешности определения координат характерных точек границ (Mt), с подставленными в такие формулы значениями и итоговые (вычисленные) значения Mt, м | Описание закрепления точки | |
| | содержатся в Едином государственном реестре недвижимости | | определены в результате выполнения комплексных кадастровых работ | | | | | |
| | X | Y | X | Y | | | | |
| 1 | 2 | 3 | 4 | 5 | 6 | 7 | 8 | |
| 5 | 489 870,46 | 1 264 648,23 | 489 870,46 | 1 264 648,23 | — | 0,30 | — | |
| 6 | 489 852,85 | 1 264 668,74 | 489 852,85 | 1 264 668,74 | | | | |
| 7 | 489 821,28 | 1 264 642,26 | 489 821,28 | 1 264 642,26 | | | | |
| 8 | 489 836,33 | 1 264 617,93 | 489 836,33 | 1 264 617,93 | | | | |
| 5 | 489 870,46 | 1 264 648,23 | 489 870,46 | 1 264 648,23 | | | | |
| 2. Сведения о частях границ уточняемого земельного участка с кадастровым номером | | | | | 67:25:0010709:1 | | | : |
| Обозначение части границ | | Горизонтальное проложение (S), м | Описание прохождения части границ | Сведения о согласовании местоположения границ (согласовано/спорное) | | | | |
| от т. | до т. | | | | | | | |
| 1 | 2 | 3 | 4 | 5 | | | | |
| 5 | 6 | 27,03 | — | согласовано | | | | |
| 6 | 7 | 41,21 | | | | | | |
| 7 | 8 | 28,61 | | | | | | |
| 8 | 5 | 45,64 | | | | | | |
| 3. Сведения о характеристиках уточняемого земельного участка с кадастровым номером | | | | | 67:25:0010709:1 | | | : |
| № п/п | Наименование характеристики | | | Значение характеристики | | | | |
| 1 | 2 | | | 3 | | | | |
| 1. | Адрес земельного участка | | | — | | | | |
| 1.1. | Сведения о местоположении земельного участка (при отсутствии адреса) в структурированном в соответствии с федеральной информационной адресной системой виде | | | Российская Федерация, Смоленская область, Ярцевский р-н, Ярцево г, Партизанская ул, д 2а | | | | |
| 1.2. | Дополнительные сведения о местоположении земельного участка | | | — | | | | |

| | | | | | | | |
|--|--|--------------|--|--------------|---|--|----------------------------|
| 1 | 2 | | | | 3 | | |
| 2. | Площадь земельного участка ± величина погрешности определения (вычисления) площади (Р ± ΔР), м² | | | | 1 200 ± 12,00 | | |
| 3. | Формула, примененная для вычисления предельной погрешности определения площади земельного участка, с подставленными значениями и итоговые (вычисленные) значения | | | | 3,5*0,10*√(1 200,00) = 12 | | |
| 4. | Площадь земельного участка согласно сведениям Единого государственного реестра недвижимости (Ркад), м² | | | | 1 200,00 | | |
| 5. | Оценка расхождения Р и Ркад (Р - Ркад), м² | | | | 0 | | |
| 6. | Предельный минимальный и максимальный размеры земельного участка (Рмин и Рмакс), м² | | | | — — | | |
| 7. | Кадастровый или иной государственный учетный номер (инвентарный) здания, сооружения, объекта незавершенного строительства, расположенного на земельном участке | | | | — | | |
| 8. | Вид (виды) разрешенного использования | | | | Под строительство индивидуального жилого дома | | |
| 8.1. | Дополнительные сведения об использовании земельного участка | | | | — | | |
| 9. | Сведения о земельных участках (землях общего пользования, территории общего пользования), посредством которых обеспечивается доступ | | | | — | | |
| 10. | Иные сведения | | | | — | | |
| 4. Пояснения к сведениям об уточняемом земельном участке с кадастровым номером | | | | | 67:25:0010709:1 : | | |
| 1. | | | | | — | | |
| 1. Сведения о характерных точках границ уточняемого земельного участка с кадастровым номером | | | | | 67:25:0010709:12 : | | |
| Система координат МСК-67, зона 1 | | | | | Зона № 1 | | |
| Обоз- начение харак- терных точек границ | Координаты, м | | | | Метод определения координат | Формулы, примененные для расчета средней квадратической погрешности определения координат характерных точек границ (Mt), с подставленными в такие формулы значениями и итоговые (вычисленные) значения Mt, м | Описание закрепления точки |
| | содержатся в Едином государственном реестре недвижимости | | определены в результате выполнения комплексных кадастровых работ | | | | |
| | X | Y | X | Y | | | |
| 1 | 2 | 3 | 4 | 5 | 6 | 7 | 8 |
| 45 | 489 434,16 | 1 265 106,60 | 489 434,16 | 1 265 106,60 | — | 0,30 | — |

| 1 | 2 | 3 | 4 | 5 | 6 | 7 | 8 |
|----|------------|--------------|------------|--------------|---------------------|------|-------------------------|
| 46 | 489 441,17 | 1 265 106,64 | 489 441,17 | 1 265 106,64 | — | 0,30 | — |
| 47 | 489 472,15 | 1 265 106,79 | 489 472,15 | 1 265 106,79 | | | |
| 48 | 489 472,08 | 1 265 110,79 | 489 472,08 | 1 265 110,79 | | | |
| 49 | 489 508,54 | 1 265 119,24 | 489 508,54 | 1 265 119,24 | | | |
| 50 | 489 522,36 | 1 265 122,44 | 489 522,36 | 1 265 122,44 | | | |
| 51 | 489 470,11 | 1 265 183,99 | 489 470,11 | 1 265 183,99 | | | |
| 52 | 489 451,13 | 1 265 169,81 | 489 451,13 | 1 265 169,81 | | | |
| 53 | 489 446,63 | 1 265 166,44 | 489 446,63 | 1 265 166,44 | | | |
| 54 | 489 412,58 | 1 265 140,98 | 489 412,58 | 1 265 140,98 | | | |
| 55 | 489 408,94 | 1 265 138,26 | 489 408,94 | 1 265 138,26 | Геодезический метод | | Закрепление отсутствует |
| 56 | 489 421,75 | 1 265 106,53 | 489 421,75 | 1 265 106,53 | — | | — |
| 45 | 489 434,16 | 1 265 106,60 | 489 434,16 | 1 265 106,60 | | | |

2. Сведения о частях границ уточняемого земельного участка с кадастровым номером

67:25:0010709:12

:

| Обозначение части границ | | Горизонтальное проложение (S), м | Описание прохождения части границ | Сведения о согласовании местоположения границ (согласовано/спорное) |
|--------------------------|-------|----------------------------------|-----------------------------------|---|
| от т. | до т. | | | |
| 1 | 2 | 3 | 4 | 5 |
| 45 | 46 | 7,01 | — | согласовано |
| 46 | 47 | 30,98 | | |
| 47 | 48 | 4,00 | | |
| 48 | 49 | 37,43 | | |
| 49 | 50 | 14,19 | | |
| 50 | 51 | 80,74 | | |
| 51 | 52 | 23,69 | | |
| 52 | 53 | 5,62 | | |
| 53 | 54 | 42,52 | | |
| 54 | 55 | 4,54 | | |
| 55 | 56 | 34,22 | | |
| 56 | 45 | 12,41 | | |

3. Сведения о характеристиках уточняемого земельного участка с кадастровым номером

67:25:0010709:12

:

| № п/п | Наименование характеристики | Значение характеристики |
|-------|-----------------------------|-------------------------|
| 1 | 2 | 3 |

| 1 | 2 | 3 |
|---|--|--|
| 1. | Адрес земельного участка | — |
| 1.1. | Сведения о местоположении земельного участка (при отсутствии адреса) в структурированном в соответствии с федеральной информационной адресной системой виде | Российская Федерация, Смоленская область, Ярцевский р-н, Ярцево г, Metallургов пр-кт |
| 1.2. | Дополнительные сведения о местоположении земельного участка | — |
| 2. | Площадь земельного участка \pm величина погрешности определения (вычисления) площади ($P \pm \Delta P$), м ² | $5\,062 \pm 25,00$ |
| 3. | Формула, примененная для вычисления предельной погрешности определения площади земельного участка, с подставленными значениями и итоговые (вычисленные) значения | $3,5*0,10*\sqrt{(5\,062,00)} = 25$ |
| 4. | Площадь земельного участка согласно сведениям Единого государственного реестра недвижимости (Ркад), м ² | 5 062,00 |
| 5. | Оценка расхождения Р и Ркад ($P - P_{\text{кад}}$), м ² | 0 |
| 6. | Предельный минимальный и максимальный размеры земельного участка ($P_{\text{мин}}$ и $P_{\text{макс}}$), м ² | — — |
| 7. | Кадастровый или иной государственный учетный номер (инвентарный) здания, сооружения, объекта незавершенного строительства, расположенного на земельном участке | — |
| 8. | Вид (виды) разрешенного использования | для строительства объекта социального назначения |
| 8.1. | Дополнительные сведения об использовании земельного участка | — |
| 9. | Сведения о земельных участках (землях общего пользования, территории общего пользования), посредством которых обеспечивается доступ | — |
| 10. | Иные сведения | — |
| 4. Пояснения к сведениям об уточняемом земельном участке с кадастровым номером | | 67:25:0010709:12 : |
| 1. | — | |

1. Сведения о характерных точках границ уточняемого земельного участка с кадастровым номером67:25:0010709:15:

Система координатМСК-67, зона 1Зона №1

| Обоз- начение харак- терных точек границ | Координаты, м | | | | Метод определения координат | Формулы, примененные для расчета средней квадратической погрешности определения координат характерных точек границ (Mt), с подставленными в такие формулы значениями и итоговые (вычисленные) значения Mt, м | Описание закрепления точки |
|---|--|--------------|--|--------------|-----------------------------|--|-------------------------------|
| | содержатся в Едином государственном реестре недвижимости | | определены в результате выполнения комплексных кадастровых работ | | | | |
| | X | Y | X | Y | | | |
| 1 | 2 | 3 | 4 | 5 | 6 | 7 | 8 |
| 57 | 489 638,83 | 1 265 193,29 | 489 638,83 | 1 265 193,29 | — | 0,30 | — |
| 58 | 489 562,62 | 1 265 128,52 | 489 562,62 | 1 265 128,52 | | | |
| 59 | 489 567,95 | 1 265 116,76 | 489 567,95 | 1 265 116,76 | | | |
| 60 | 489 567,41 | 1 265 055,13 | 489 567,41 | 1 265 055,13 | | | |
| 61 | 489 604,83 | 1 265 054,37 | 489 604,83 | 1 265 054,37 | | | |
| 62 | 489 692,16 | 1 265 129,50 | 489 692,16 | 1 265 129,50 | | | |
| 57 | 489 638,83 | 1 265 193,29 | 489 638,83 | 1 265 193,29 | | | |

2. Сведения о частях границ уточняемого земельного участка с кадастровым номером67:25:0010709:15:

| Обозначение части границ | | Горизонтальное проложение (S), м | Описание прохождения части границ | Сведения о согласовании местоположения границ (согласовано/спорное) |
|--------------------------|-------|----------------------------------|-----------------------------------|---|
| от т. | до т. | | | |
| 1 | 2 | 3 | 4 | 5 |
| 57 | 58 | 100,02 | — | согласовано |
| 58 | 59 | 12,91 | | |
| 59 | 60 | 61,63 | | |
| 60 | 61 | 37,43 | | |
| 61 | 62 | 115,20 | | |
| 62 | 57 | 83,15 | | |

3. Сведения о характеристиках уточняемого земельного участка с кадастровым номером67:25:0010709:15:

| № п/п | Наименование характеристики | Значение характеристики |
|-------|-----------------------------|-------------------------|
| 1 | 2 | 3 |

| 1 | 2 | 3 |
|---|--|---|
| 1. | Адрес земельного участка | — |
| 1.1. | Сведения о местоположении земельного участка (при отсутствии адреса) в структурированном в соответствии с федеральной информационной адресной системой виде | 215805, Российская Федерация, Смоленская область, Ярцевский р-н, Ярцево г, Энтузиастов ул |
| 1.2. | Дополнительные сведения о местоположении земельного участка | — |
| 2. | Площадь земельного участка \pm величина погрешности определения (вычисления) площади ($P \pm \Delta P$), м ² | 10 185 \pm 35,00 |
| 3. | Формула, примененная для вычисления предельной погрешности определения площади земельного участка, с подставленными значениями и итоговые (вычисленные) значения | $3,5*0,10*\sqrt{(10\ 185,00)} = 35$ |
| 4. | Площадь земельного участка согласно сведениям Единого государственного реестра недвижимости (Ркад), м ² | 10 183,00 |
| 5. | Оценка расхождения Р и Ркад ($P - P_{кад}$), м ² | 2 |
| 6. | Предельный минимальный и максимальный размеры земельного участка (Рмин и Рмакс), м ² | — — |
| 7. | Кадастровый или иной государственный учетный номер (инвентарный) здания, сооружения, объекта незавершенного строительства, расположенного на земельном участке | — |
| 8. | Вид (виды) разрешенного использования | Спорт |
| 8.1. | Дополнительные сведения об использовании земельного участка | — |
| 9. | Сведения о земельных участках (землях общего пользования, территории общего пользования), посредством которых обеспечивается доступ | — |
| 10. | Иные сведения | — |
| 4. Пояснения к сведениям об уточняемом земельном участке с кадастровым номером | | 67:25:0010709:15 : |
| 1. | — | |

1. Сведения о характерных точках границ уточняемого земельного участка с кадастровым номером

67:25:0010709:154

:

Система координат

МСК-67, зона 1

Зона №

1

| Обоз- начение харак- терных точек границ | Координаты, м | | | | Метод определения координат | Формулы, примененные для расчета средней квадратической погрешности определения координат характерных точек границ (Mt), с подставленными в такие формулы значениями и итоговые (вычисленные) значения Mt, м | Описание закрепления точки |
|---|--|--------------|--|--------------|-----------------------------|--|-------------------------------|
| | содержатся в Едином государственном реестре недвижимости | | определены в результате выполнения комплексных кадастровых работ | | | | |
| | X | Y | X | Y | | | |
| 1 | 2 | 3 | 4 | 5 | 6 | 7 | 8 |
| 115 | 489 890,64 | 1 264 664,88 | 489 890,64 | 1 264 664,88 | — | 0,10 | — |
| 113 | 489 877,04 | 1 264 679,91 | 489 877,04 | 1 264 679,91 | | | |
| 125 | 489 872,20 | 1 264 685,24 | 489 872,20 | 1 264 685,24 | | | |
| 6 | 489 852,85 | 1 264 668,74 | 489 852,85 | 1 264 668,74 | | 0,30 | |
| 5 | 489 870,46 | 1 264 648,23 | 489 870,46 | 1 264 648,23 | | | |
| 115 | 489 890,64 | 1 264 664,88 | 489 890,64 | 1 264 664,88 | | | |

2. Сведения о частях границ уточняемого земельного участка с кадастровым номером

67:25:0010709:154

:

| Обозначение части границ | | Горизонтальное проложение (S), м | Описание прохождения части границ | Сведения о согласовании местоположения границ (согласовано/спорное) |
|--------------------------|-------|-------------------------------------|-----------------------------------|--|
| от т. | до т. | | | |
| 1 | 2 | 3 | 4 | 5 |
| 115 | 113 | 20,27 | — | согласовано |
| 113 | 125 | 7,20 | | |
| 125 | 6 | 25,43 | | |
| 6 | 5 | 27,03 | | |
| 5 | 115 | 26,16 | | |

3. Сведения о характеристиках уточняемого земельного участка с кадастровым номером

67:25:0010709:154

:

| № п/п | Наименование характеристики | Значение характеристики |
|-------|-----------------------------|-------------------------|
| 1 | 2 | 3 |

| 1 | 2 | 3 |
|---|--|---|
| 1. | Адрес земельного участка | — |
| 1.1. | Сведения о местоположении земельного участка (при отсутствии адреса) в структурированном в соответствии с федеральной информационной адресной системой виде | 215805, Российская Федерация, Смоленская область, Ярцевский р-н, Ярцево г, Партизанская ул, уч 2Б |
| 1.2. | Дополнительные сведения о местоположении земельного участка | — |
| 2. | Площадь земельного участка \pm величина погрешности определения (вычисления) площади ($P \pm \Delta P$), м ² | $703 \pm 9,00$ |
| 3. | Формула, примененная для вычисления предельной погрешности определения площади земельного участка, с подставленными значениями и итоговые (вычисленные) значения | $3,5*0,10*\sqrt{(703,00)} = 9$ |
| 4. | Площадь земельного участка согласно сведениям Единого государственного реестра недвижимости (Ркад), м ² | 703,00 |
| 5. | Оценка расхождения Р и Ркад ($P - P_{кад}$), м ² | 0 |
| 6. | Предельный минимальный и максимальный размеры земельного участка ($P_{мин}$ и $P_{макс}$), м ² | — — |
| 7. | Кадастровый или иной государственный учетный номер (инвентарный) здания, сооружения, объекта незавершенного строительства, расположенного на земельном участке | — |
| 8. | Вид (виды) разрешенного использования | для индивидуального жилищного строительства |
| 8.1. | Дополнительные сведения об использовании земельного участка | — |
| 9. | Сведения о земельных участках (землях общего пользования, территории общего пользования), посредством которых обеспечивается доступ | — |
| 10. | Иные сведения | — |
| 4. Пояснения к сведениям об уточняемом земельном участке с кадастровым номером | | 67:25:0010709:154 : |
| 1. | — | |

1. Сведения о характерных точках границ уточняемого земельного участка с кадастровым номером

67:25:0010709:155

:

Система координат

МСК-67, зона 1

Зона №

1

| Обоз- начение харак- терных точек границ | Координаты, м | | | | Метод определения координат | Формулы, примененные для расчета средней квадратической погрешности определения координат характерных точек границ (Mt), с подставленными в такие формулы значениями и итоговые (вычисленные) значения Mt, м | Описание закрепления точки |
|---|--|--------------|--|--------------|-----------------------------|--|-------------------------------|
| | содержатся в Едином государственном реестре недвижимости | | определены в результате выполнения комплексных кадастровых работ | | | | |
| | X | Y | X | Y | | | |
| 1 | 2 | 3 | 4 | 5 | 6 | 7 | 8 |
| 44 | 489 895,27 | 1 264 569,05 | 489 895,27 | 1 264 569,05 | — | 0,10 | столб забора |
| 43 | 489 887,41 | 1 264 578,30 | 489 887,41 | 1 264 578,30 | | | |
| 42 | 489 862,83 | 1 264 607,19 | 489 862,83 | 1 264 607,19 | | | |
| 114 | 489 850,38 | 1 264 596,07 | 489 850,38 | 1 264 596,07 | | | |
| 126 | 489 867,17 | 1 264 575,47 | 489 867,17 | 1 264 575,47 | | | — |
| 127 | 489 880,13 | 1 264 557,68 | 489 880,13 | 1 264 557,68 | | | |
| 128 | 489 883,09 | 1 264 556,96 | 489 883,09 | 1 264 556,96 | | | |
| 44 | 489 895,27 | 1 264 569,05 | 489 895,27 | 1 264 569,05 | | | столб забора |

2. Сведения о частях границ уточняемого земельного участка с кадастровым номером

67:25:0010709:155

:

| Обозначение части границ | | Горизонтальное проложение (S), м | Описание прохождения части границ | Сведения о согласовании местоположения границ (согласовано/спорное) |
|--------------------------|-------|-------------------------------------|-----------------------------------|--|
| от т. | до т. | | | |
| 1 | 2 | 3 | 4 | 5 |
| 44 | 43 | 12,14 | — | согласовано |
| 43 | 42 | 37,93 | | |
| 42 | 114 | 16,69 | | |
| 114 | 126 | 26,58 | | |
| 126 | 127 | 22,01 | | |
| 127 | 128 | 3,05 | | |
| 128 | 44 | 17,16 | | |

3. Сведения о характеристиках уточняемого земельного участка с кадастровым номером

67:25:0010709:155

:

| № п/п | Наименование характеристики | Значение характеристики |
|-------|-----------------------------|-------------------------|
| 1 | 2 | 3 |

| 1 | 2 | 3 |
|---|--|---|
| 1. | Адрес земельного участка | Российская Федерация, Смоленская область, Ярцевский р-н, Ярцевское городское поселение, г. Ярцево, ул. Партизанская, 1Б |
| 1.1. | Сведения о местоположении земельного участка (при отсутствии адреса) в структурированном в соответствии с федеральной информационной адресной системой виде | — |
| 1.2. | Дополнительные сведения о местоположении земельного участка | — |
| 2. | Площадь земельного участка \pm величина погрешности определения (вычисления) площади ($P \pm \Delta P$), м ² | $884 \pm 10,00$ |
| 3. | Формула, примененная для вычисления предельной погрешности определения площади земельного участка, с подставленными значениями и итоговые (вычисленные) значения | $3,5*0,10*\sqrt{(884,00)} = 10$ |
| 4. | Площадь земельного участка согласно сведениям Единого государственного реестра недвижимости (Ркад), м ² | 884,00 |
| 5. | Оценка расхождения Р и Ркад ($P - P_{\text{кад}}$), м ² | 0 |
| 6. | Предельный минимальный и максимальный размеры земельного участка ($P_{\text{мин}}$ и $P_{\text{макс}}$), м ² | — — |
| 7. | Кадастровый или иной государственный учетный номер (инвентарный) здания, сооружения, объекта незавершенного строительства, расположенного на земельном участке | — |
| 8. | Вид (виды) разрешенного использования | для индивидуального жилищного строительства |
| 8.1. | Дополнительные сведения об использовании земельного участка | — |
| 9. | Сведения о земельных участках (землях общего пользования, территории общего пользования), посредством которых обеспечивается доступ | — |
| 10. | Иные сведения | — |
| 4. Пояснения к сведениям об уточняемом земельном участке с кадастровым номером | | 67:25:0010709:155 : |
| 1. | — | |

| | | | | | | | | |
|--|---|-------------------------------------|--|---|--|--|-------------------------------|----------|
| 1. Сведения о характерных точках границ уточняемого земельного участка с кадастровым номером | | | | | 67:25:0010709:157 | | | : |
| Система координат | | | | | МСК-67, зона 1 | | | Зона № 1 |
| Обоз- начение харак- терных точек границ | Координаты, м | | | | Метод определения координат | Формулы, примененные для расчета средней квадратической погрешности определения координат характерных точек границ (Mt), с подставленными в такие формулы значениями и итоговые (вычисленные) значения Mt, м | Описание закрепления точки | |
| | содержатся в Едином государственном реестре недвижимости | | определены в результате выполнения комплексных кадастровых работ | | | | | |
| | X | Y | X | Y | | | | |
| 1 | 2 | 3 | 4 | 5 | 6 | 7 | 8 | |
| 129 | 489 868,65 | 1 264 701,56 | 489 868,65 | 1 264 701,56 | — | 0,10 | — | |
| 130 | 489 887,18 | 1 264 717,13 | 489 887,18 | 1 264 717,13 | | | | |
| 131 | 489 867,19 | 1 264 762,51 | 489 867,19 | 1 264 762,51 | | | | |
| 132 | 489 847,11 | 1 264 745,59 | 489 847,11 | 1 264 745,59 | | | | |
| 129 | 489 868,65 | 1 264 701,56 | 489 868,65 | 1 264 701,56 | | | | |
| 2. Сведения о частях границ уточняемого земельного участка с кадастровым номером | | | | | 67:25:0010709:157 | | | : |
| Обозначение части границ | | Горизонтальное проложение (S), м | Описание прохождения части границ | | Сведения о согласовании местоположения границ (согласовано/спорное) | | | |
| от т. | до т. | | | | | | | |
| 1 | 2 | 3 | 4 | | 5 | | | |
| 129 | 130 | 24,20 | — | | согласовано | | | |
| 130 | 131 | 49,59 | | | | | | |
| 131 | 132 | 26,26 | | | | | | |
| 132 | 129 | 49,02 | | | | | | |
| 3. Сведения о характеристиках уточняемого земельного участка с кадастровым номером | | | | | 67:25:0010709:157 | | | : |
| № п/п | Наименование характеристики | | | Значение характеристики | | | | |
| 1 | 2 | | | 3 | | | | |
| 1. | Адрес земельного участка | | | Российская Федерация, Смоленская обл., Ярцевский район, Ярцевское городское поселение, г. Ярцево, переулок 2-й Партизанский,1 | | | | |
| 1.1. | Сведения о местоположении земельного участка (при отсутствии адреса) в структурированном в соответствии с федеральной информационной адресной системой виде | | | — | | | | |
| 1.2. | Дополнительные сведения о местоположении земельного участка | | | — | | | | |

| | | | | | | | |
|--|--|--------------|--|--------------|---|--|----------------------------|
| 1 | 2 | | | | 3 | | |
| 2. | Площадь земельного участка ± величина погрешности определения (вычисления) площади (P ± ΔP), м² | | | | 1 200 ± 12,00 | | |
| 3. | Формула, примененная для вычисления предельной погрешности определения площади земельного участка, с подставленными значениями и итоговые (вычисленные) значения | | | | 3,5*0,10*√(1 200,00) = 12 | | |
| 4. | Площадь земельного участка согласно сведениям Единого государственного реестра недвижимости (Ркад), м² | | | | 1 200,00 | | |
| 5. | Оценка расхождения P и Ркад (P - Ркад), м² | | | | 0 | | |
| 6. | Предельный минимальный и максимальный размеры земельного участка (Рмин и Рмакс), м² | | | | — — | | |
| 7. | Кадастровый или иной государственный учетный номер (инвентарный) здания, сооружения, объекта незавершенного строительства, расположенного на земельном участке | | | | — | | |
| 8. | Вид (виды) разрешенного использования | | | | для индивидуального жилищного строительства | | |
| 8.1. | Дополнительные сведения об использовании земельного участка | | | | — | | |
| 9. | Сведения о земельных участках (землях общего пользования, территории общего пользования), посредством которых обеспечивается доступ | | | | — | | |
| 10. | Иные сведения | | | | — | | |
| 4. Пояснения к сведениям об уточняемом земельном участке с кадастровым номером | | | | | 67:25:0010709:157 : | | |
| 1. | — | | | | | | |
| 1. Сведения о характерных точках границ уточняемого земельного участка с кадастровым номером | | | | | 67:25:0010709:158 : | | |
| Система координат | | | | | МСК-67, зона 1 Зона № 1 | | |
| Обозначение характерных точек границ | Координаты, м | | | | Метод определения координат | Формулы, примененные для расчета средней квадратической погрешности определения координат характерных точек границ (Mt), с подставленными в такие формулы значениями и итоговые (вычисленные) значения Mt, м | Описание закрепления точки |
| | содержатся в Едином государственном реестре недвижимости | | определены в результате выполнения комплексных кадастровых работ | | | | |
| | X | Y | X | Y | | | |
| 1 | 2 | 3 | 4 | 5 | 6 | 7 | 8 |
| 132 | 489 847,11 | 1 264 745,59 | 489 847,11 | 1 264 745,59 | — | 0,10 | — |

| 1 | 2 | 3 | 4 | 5 | 6 | 7 | 8 |
|-----|------------|--------------|------------|--------------|---|------|---|
| 131 | 489 867,19 | 1 264 762,51 | 489 867,19 | 1 264 762,51 | — | 0,10 | — |
| 133 | 489 849,71 | 1 264 802,49 | 489 849,71 | 1 264 802,49 | | | |
| 134 | 489 828,35 | 1 264 784,71 | 489 828,35 | 1 264 784,71 | | | |
| 132 | 489 847,11 | 1 264 745,59 | 489 847,11 | 1 264 745,59 | | | |

2. Сведения о частях границ уточняемого земельного участка с кадастровым номером 67:25:0010709:158 :

| Обозначение части границ | | Горизонтальное проложение (S), м | Описание прохождения части границ | Сведения о согласовании местоположения границ (согласовано/спорное) |
|--------------------------|-------|----------------------------------|-----------------------------------|---|
| от т. | до т. | | | |
| 1 | 2 | 3 | 4 | 5 |
| 132 | 131 | 26,26 | — | согласовано |
| 131 | 133 | 43,63 | | |
| 133 | 134 | 27,79 | | |
| 134 | 132 | 43,39 | | |

3. Сведения о характеристиках уточняемого земельного участка с кадастровым номером 67:25:0010709:158 :

| № п/п | Наименование характеристики | Значение характеристики |
|-------|--|---|
| 1 | 2 | 3 |
| 1. | Адрес земельного участка | Российская Федерация, Смоленская область, Ярцевский район, Ярцевское городское поселение, г. Ярцево, переулок 1-й Партизанский, 2 |
| 1.1. | Сведения о местоположении земельного участка (при отсутствии адреса) в структурированном в соответствии с федеральной информационной адресной системой виде | — |
| 1.2. | Дополнительные сведения о местоположении земельного участка | — |
| 2. | Площадь земельного участка \pm величина погрешности определения (вычисления) площади ($P \pm \Delta P$), м ² | $1\,134 \pm 12,00$ |
| 3. | Формула, примененная для вычисления предельной погрешности определения площади земельного участка, с подставленными значениями и итоговые (вычисленные) значения | $3,5 \cdot 0,10 \cdot \sqrt{(1\,134,00)} = 12$ |
| 4. | Площадь земельного участка согласно сведениям Единого государственного реестра недвижимости (Ркад), м ² | 1 134,00 |
| 5. | Оценка расхождения Р и Ркад ($P - P_{\text{кад}}$), м ² | 0 |
| 6. | Предельный минимальный и максимальный размеры земельного участка ($P_{\text{мин}}$ и $P_{\text{макс}}$), м ² | — — |

| | | | | | | | |
|--|--|----------------------------------|--|--------------|---|--|----------------------------|
| 1 | 2 | | | | 3 | | |
| 7. | Кадастровый или иной государственный учетный номер (инвентарный) здания, сооружения, объекта незавершенного строительства, расположенного на земельном участке | | | | — | | |
| 8. | Вид (виды) разрешенного использования | | | | для индивидуального жилищного строительства | | |
| 8.1. | Дополнительные сведения об использовании земельного участка | | | | — | | |
| 9. | Сведения о земельных участках (землях общего пользования, территории общего пользования), посредством которых обеспечивается доступ | | | | — | | |
| 10. | Иные сведения | | | | — | | |
| 4. Пояснения к сведениям об уточняемом земельном участке с кадастровым номером | | | | | 67:25:0010709:158 | | |
| 1. | | | | | — | | |
| 1. Сведения о характерных точках границ уточняемого земельного участка с кадастровым номером | | | | | 67:25:0010709:159 | | |
| Система координат | | | | | МСК-67, зона 1 | | |
| | | | | | Зона № 1 | | |
| Обоз- начение харак- терных точек границ | Координаты, м | | | | Метод определения координат | Формулы, примененные для расчета средней квадратической погрешности определения координат характерных точек границ (Mt), с подставленными в такие формулы значениями и итоговые (вычисленные) значения Mt, м | Описание закрепления точки |
| | содержатся в Едином государственном реестре недвижимости | | определены в результате выполнения комплексных кадастровых работ | | | | |
| | X | Y | X | Y | | | |
| 1 | 2 | 3 | 4 | 5 | 6 | 7 | 8 |
| 135 | 489 807,02 | 1 264 711,79 | 489 807,02 | 1 264 711,79 | — | 0,10 | — |
| 136 | 489 827,12 | 1 264 728,74 | 489 827,12 | 1 264 728,74 | | | |
| 137 | 489 806,83 | 1 264 766,79 | 489 806,83 | 1 264 766,79 | | | |
| 138 | 489 785,31 | 1 264 748,88 | 489 785,31 | 1 264 748,88 | | | |
| 135 | 489 807,02 | 1 264 711,79 | 489 807,02 | 1 264 711,79 | | | |
| 2. Сведения о частях границ уточняемого земельного участка с кадастровым номером | | | | | 67:25:0010709:159 | | |
| Обозначение части границ | | Горизонтальное проложение (S), м | Описание прохождения части границ | | Сведения о согласовании местоположения границ (согласовано/спорное) | | |
| от т. | до т. | | | | | | |
| 1 | 2 | 3 | 4 | | 5 | | |
| 135 | 136 | 26,29 | — | | согласовано | | |
| 136 | 137 | 43,12 | | | | | |

| | | | | |
|--|--|-------|---|---------------------|
| 1 | 2 | 3 | 4 | 5 |
| 137 | 138 | 28,00 | — | согласовано |
| 138 | 135 | 42,98 | | |
| 3. Сведения о характеристиках уточняемого земельного участка с кадастровым номером | | | | 67:25:0010709:159 : |
| № п/п | Наименование характеристики | | Значение характеристики | |
| 1 | 2 | | 3 | |
| 1. | Адрес земельного участка | | Российская Федерация, Смоленская область, Ярцевский район, Ярцевское городское поселение, г. Ярцево, переулок 1-й Партизанский, 6 | |
| 1.1. | Сведения о местоположении земельного участка (при отсутствии адреса) в структурированном в соответствии с федеральной информационной адресной системой виде | | — | |
| 1.2. | Дополнительные сведения о местоположении земельного участка | | — | |
| 2. | Площадь земельного участка ± величина погрешности определения (вычисления) площади (Р ± ΔР), м² | | 1 148 ± 12,00 | |
| 3. | Формула, примененная для вычисления предельной погрешности определения площади земельного участка, с подставленными значениями и итоговые (вычисленные) значения | | 3,5*0,10*√(1 148,00) = 12 | |
| 4. | Площадь земельного участка согласно сведениям Единого государственного реестра недвижимости (Ркад), м² | | 1 148,00 | |
| 5. | Оценка расхождения Р и Ркад (Р - Ркад), м² | | 0 | |
| 6. | Предельный минимальный и максимальный размеры земельного участка (Рмин и Рмакс), м² | | — — | |
| 7. | Кадастровый или иной государственный учетный номер (инвентарный) здания, сооружения, объекта незавершенного строительства, расположенного на земельном участке | | — | |
| 8. | Вид (виды) разрешенного использования | | для индивидуального жилищного строительства | |
| 8.1. | Дополнительные сведения об использовании земельного участка | | — | |
| 9. | Сведения о земельных участках (землях общего пользования, территории общего пользования), посредством которых обеспечивается доступ | | — | |
| 10. | Иные сведения | | — | |
| 4. Пояснения к сведениям об уточняемом земельном участке с кадастровым номером | | | | 67:25:0010709:159 : |
| 1. | — | | | |

1. Сведения о характерных точках границ уточняемого земельного участка с кадастровым номером

67:25:0010709:160

:

Система координат

МСК-67, зона 1

Зона №

1

| Обоз- начение харак- терных точек границ | Координаты, м | | | | Метод определения координат | Формулы, примененные для расчета средней квадратической погрешности определения координат характерных точек границ (Mt), с подставленными в такие формулы значениями и итоговые (вычисленные) значения Mt, м | Описание закрепления точки |
|---|--|--------------|--|--------------|-----------------------------|--|-------------------------------|
| | содержатся в Едином государственном реестре недвижимости | | определены в результате выполнения комплексных кадастровых работ | | | | |
| | X | Y | X | Y | | | |
| 1 | 2 | 3 | 4 | 5 | 6 | 7 | 8 |
| 139 | 489 803,67 | 1 264 784,90 | 489 803,67 | 1 264 784,90 | — | 0,10 | — |
| 140 | 489 827,43 | 1 264 804,16 | 489 827,43 | 1 264 804,16 | | | |
| 141 | 489 805,10 | 1 264 837,01 | 489 805,10 | 1 264 837,01 | | | |
| 142 | 489 791,10 | 1 264 819,13 | 489 791,10 | 1 264 819,13 | | | |
| 143 | 489 785,48 | 1 264 811,95 | 489 785,48 | 1 264 811,95 | | | |
| 139 | 489 803,67 | 1 264 784,90 | 489 803,67 | 1 264 784,90 | | | |

2. Сведения о частях границ уточняемого земельного участка с кадастровым номером

67:25:0010709:160

:

| Обозначение части границ | | Горизонтальное проложение (S), м | Описание прохождения части границ | Сведения о согласовании местоположения границ (согласовано/спорное) |
|--------------------------|-------|-------------------------------------|-----------------------------------|--|
| от т. | до т. | | | |
| 1 | 2 | 3 | 4 | 5 |
| 139 | 140 | 30,59 | — | согласовано |
| 140 | 141 | 39,72 | | |
| 141 | 142 | 22,71 | | |
| 142 | 143 | 9,12 | | |
| 143 | 139 | 32,60 | | |

3. Сведения о характеристиках уточняемого земельного участка с кадастровым номером

67:25:0010709:160

:

| № п/п | Наименование характеристики | Значение характеристики |
|-------|-----------------------------|-------------------------|
| 1 | 2 | 3 |

| 1 | 2 | 3 |
|---|--|--|
| 1. | Адрес земельного участка | Российская Федерация, Смоленская обл., Ярцевский район, Ярцевское городское поселение, г. Ярцево, переулок 1-й Партизанский, 3 |
| 1.1. | Сведения о местоположении земельного участка (при отсутствии адреса) в структурированном в соответствии с федеральной информационной адресной системой виде | — |
| 1.2. | Дополнительные сведения о местоположении земельного участка | — |
| 2. | Площадь земельного участка \pm величина погрешности определения (вычисления) площади ($P \pm \Delta P$), м ² | $1\,099 \pm 12,00$ |
| 3. | Формула, примененная для вычисления предельной погрешности определения площади земельного участка, с подставленными значениями и итоговые (вычисленные) значения | $3,5*0,10*\sqrt{(1\,099,00)} = 12$ |
| 4. | Площадь земельного участка согласно сведениям Единого государственного реестра недвижимости (Ркад), м ² | 1 099,00 |
| 5. | Оценка расхождения Р и Ркад ($P - P_{\text{кад}}$), м ² | 0 |
| 6. | Предельный минимальный и максимальный размеры земельного участка ($P_{\text{мин}}$ и $P_{\text{макс}}$), м ² | — — |
| 7. | Кадастровый или иной государственный учетный номер (инвентарный) здания, сооружения, объекта незавершенного строительства, расположенного на земельном участке | — |
| 8. | Вид (виды) разрешенного использования | для индивидуального жилищного строительства |
| 8.1. | Дополнительные сведения об использовании земельного участка | — |
| 9. | Сведения о земельных участках (землях общего пользования, территории общего пользования), посредством которых обеспечивается доступ | — |
| 10. | Иные сведения | — |
| 4. Пояснения к сведениям об уточняемом земельном участке с кадастровым номером | | 67:25:0010709:160 : |
| 1. | — | |

| | | | | | | | | |
|--|---|-------------------------------------|--|--------------|--|--|-------------------------------|----------|
| 1. Сведения о характерных точках границ уточняемого земельного участка с кадастровым номером | | | | | 67:25:0010709:161 | | | : |
| Система координат | | | | | МСК-67, зона 1 | | | Зона № 1 |
| Обозначение характерных точек границ | Координаты, м | | | | Метод определения координат | Формулы, примененные для расчета средней квадратической погрешности определения координат характерных точек границ (Mt), с подставленными в такие формулы значениями и итоговые (вычисленные) значения Mt, м | Описание закрепления точки | |
| | содержатся в Едином государственном реестре недвижимости | | определены в результате выполнения комплексных кадастровых работ | | | | | |
| | X | Y | X | Y | | | | |
| 1 | 2 | 3 | 4 | 5 | 6 | 7 | 8 | |
| 136 | 489 827,12 | 1 264 728,74 | 489 827,12 | 1 264 728,74 | — | 0,10 | — | |
| 132 | 489 847,11 | 1 264 745,59 | 489 847,11 | 1 264 745,59 | | | | |
| 134 | 489 828,35 | 1 264 784,71 | 489 828,35 | 1 264 784,71 | | | | |
| 137 | 489 806,83 | 1 264 766,79 | 489 806,83 | 1 264 766,79 | | | | |
| 136 | 489 827,12 | 1 264 728,74 | 489 827,12 | 1 264 728,74 | | | | |
| 2. Сведения о частях границ уточняемого земельного участка с кадастровым номером | | | | | 67:25:0010709:161 | | | : |
| Обозначение части границ | | Горизонтальное проложение (S), м | Описание прохождения части границ | | Сведения о согласовании местоположения границ (согласовано/спорное) | | | |
| от т. | до т. | | | | | | | |
| 1 | 2 | 3 | 4 | | 5 | | | |
| 136 | 132 | 26,14 | — | | согласовано | | | |
| 132 | 134 | 43,39 | | | | | | |
| 134 | 137 | 28,00 | | | | | | |
| 137 | 136 | 43,12 | | | | | | |
| 3. Сведения о характеристиках уточняемого земельного участка с кадастровым номером | | | | | 67:25:0010709:161 | | | : |
| № п/п | Наименование характеристики | | | | Значение характеристики | | | |
| 1 | 2 | | | | 3 | | | |
| 1. | Адрес земельного участка | | | | Российская Федерация, Смоленская обл., Ярцевский район, Ярцевское городское поселение, г. Ярцево, переулок 1-й Партизанский, 4 | | | |
| 1.1. | Сведения о местоположении земельного участка (при отсутствии адреса) в структурированном в соответствии с федеральной информационной адресной системой виде | | | | — | | | |
| 1.2. | Дополнительные сведения о местоположении земельного участка | | | | — | | | |

| | | | | | | | |
|--|--|--------------|--|--------------|---|--|----------------------------|
| 1 | 2 | | | | 3 | | |
| 2. | Площадь земельного участка ± величина погрешности определения (вычисления) площади (Р ± ΔР), м² | | | | 1 140 ± 12,00 | | |
| 3. | Формула, примененная для вычисления предельной погрешности определения площади земельного участка, с подставленными значениями и итоговые (вычисленные) значения | | | | 3,5*0,10*√(1 140,00) = 12 | | |
| 4. | Площадь земельного участка согласно сведениям Единого государственного реестра недвижимости (Ркад), м² | | | | 1 140,00 | | |
| 5. | Оценка расхождения Р и Ркад (Р - Ркад), м² | | | | 0 | | |
| 6. | Предельный минимальный и максимальный размеры земельного участка (Рмин и Рмакс), м² | | | | — — | | |
| 7. | Кадастровый или иной государственный учетный номер (инвентарный) здания, сооружения, объекта незавершенного строительства, расположенного на земельном участке | | | | — | | |
| 8. | Вид (виды) разрешенного использования | | | | для индивидуального жилищного строительства | | |
| 8.1. | Дополнительные сведения об использовании земельного участка | | | | — | | |
| 9. | Сведения о земельных участках (землях общего пользования, территории общего пользования), посредством которых обеспечивается доступ | | | | — | | |
| 10. | Иные сведения | | | | — | | |
| 4. Пояснения к сведениям об уточняемом земельном участке с кадастровым номером | | | | | 67:25:0010709:161 : | | |
| 1. | — | | | | | | |
| 1. Сведения о характерных точках границ уточняемого земельного участка с кадастровым номером | | | | | 67:25:0010709:162 : | | |
| Система координат | | | | | МСК-67, зона 1 Зона № 1 | | |
| Обозначение характерных точек границ | Координаты, м | | | | Метод определения координат | Формулы, примененные для расчета средней квадратической погрешности определения координат характерных точек границ (Mt), с подставленными в такие формулы значениями и итоговые (вычисленные) значения Mt, м | Описание закрепления точки |
| | содержатся в Едином государственном реестре недвижимости | | определены в результате выполнения комплексных кадастровых работ | | | | |
| | X | Y | X | Y | | | |
| 1 | 2 | 3 | 4 | 5 | 6 | 7 | 8 |
| 144 | 489 831,60 | 1 264 670,42 | 489 831,60 | 1 264 670,42 | — | 0,10 | — |

| 1 | 2 | 3 | 4 | 5 | 6 | 7 | 8 |
|-----|------------|--------------|------------|--------------|---|------|---|
| 145 | 489 850,13 | 1 264 685,99 | 489 850,13 | 1 264 685,99 | — | 0,10 | — |
| 136 | 489 827,12 | 1 264 728,74 | 489 827,12 | 1 264 728,74 | | | |
| 135 | 489 807,02 | 1 264 711,79 | 489 807,02 | 1 264 711,79 | | | |
| 144 | 489 831,60 | 1 264 670,42 | 489 831,60 | 1 264 670,42 | | | |

2. Сведения о частях границ уточняемого земельного участка с кадастровым номером 67:25:0010709:162 :

| Обозначение части границ | | Горизонтальное проложение (S), м | Описание прохождения части границ | Сведения о согласовании местоположения границ (согласовано/спорное) |
|--------------------------|-------|----------------------------------|-----------------------------------|---|
| от т. | до т. | | | |
| 1 | 2 | 3 | 4 | 5 |
| 144 | 145 | 24,20 | — | согласовано |
| 145 | 136 | 48,55 | | |
| 136 | 135 | 26,29 | | |
| 135 | 144 | 48,12 | | |

3. Сведения о характеристиках уточняемого земельного участка с кадастровым номером 67:25:0010709:162 :

| № п/п | Наименование характеристики | Значение характеристики |
|-------|--|---|
| 1 | 2 | 3 |
| 1. | Адрес земельного участка | Российская Федерация, Смоленская область, Ярцевский район, Ярцевское городское поселение, г. Ярцево, переулок 2-й Партизанский, 5 |
| 1.1. | Сведения о местоположении земельного участка (при отсутствии адреса) в структурированном в соответствии с федеральной информационной адресной системой виде | — |
| 1.2. | Дополнительные сведения о местоположении земельного участка | — |
| 2. | Площадь земельного участка \pm величина погрешности определения (вычисления) площади ($P \pm \Delta P$), м ² | $1\,199 \pm 12,00$ |
| 3. | Формула, примененная для вычисления предельной погрешности определения площади земельного участка, с подставленными значениями и итоговые (вычисленные) значения | $3,5 \cdot 0,10 \cdot \sqrt{(1\,199,00)} = 12$ |
| 4. | Площадь земельного участка согласно сведениям Единого государственного реестра недвижимости (Ркад), м ² | 1 199,00 |
| 5. | Оценка расхождения Р и Ркад ($P - P_{\text{кад}}$), м ² | 0 |
| 6. | Предельный минимальный и максимальный размеры земельного участка ($P_{\text{мин}}$ и $P_{\text{макс}}$), м ² | — — |

| | | | | | | | |
|--|--|----------------------------------|--|--------------|---|--|----------------------------|
| 1 | 2 | | | | 3 | | |
| 7. | Кадастровый или иной государственный учетный номер (инвентарный) здания, сооружения, объекта незавершенного строительства, расположенного на земельном участке | | | | — | | |
| 8. | Вид (виды) разрешенного использования | | | | для индивидуального жилищного строительства | | |
| 8.1. | Дополнительные сведения об использовании земельного участка | | | | — | | |
| 9. | Сведения о земельных участках (землях общего пользования, территории общего пользования), посредством которых обеспечивается доступ | | | | — | | |
| 10. | Иные сведения | | | | — | | |
| 4. Пояснения к сведениям об уточняемом земельном участке с кадастровым номером | | | | | 67:25:0010709:162 | | |
| 1. | | | | | — | | |
| 1. Сведения о характерных точках границ уточняемого земельного участка с кадастровым номером | | | | | 67:25:0010709:163 | | |
| Система координат | | | | | МСК-67, зона 1 | | |
| | | | | | Зона № 1 | | |
| Обозначение характерных точек границ | Координаты, м | | | | Метод определения координат | Формулы, примененные для расчета средней квадратической погрешности определения координат характерных точек границ (Mt), с подставленными в такие формулы значениями и итоговые (вычисленные) значения Mt, м | Описание закрепления точки |
| | содержатся в Едином государственном реестре недвижимости | | определены в результате выполнения комплексных кадастровых работ | | | | |
| | X | Y | X | Y | | | |
| 1 | 2 | 3 | 4 | 5 | 6 | 7 | 8 |
| 146 | 489 813,08 | 1 264 654,85 | 489 813,08 | 1 264 654,85 | — | 0,10 | — |
| 144 | 489 831,60 | 1 264 670,42 | 489 831,60 | 1 264 670,42 | | | |
| 135 | 489 807,02 | 1 264 711,79 | 489 807,02 | 1 264 711,79 | | | |
| 147 | 489 786,94 | 1 264 694,87 | 489 786,94 | 1 264 694,87 | | | |
| 146 | 489 813,08 | 1 264 654,85 | 489 813,08 | 1 264 654,85 | | | |
| 2. Сведения о частях границ уточняемого земельного участка с кадастровым номером | | | | | 67:25:0010709:163 | | |
| Обозначение части границ | | Горизонтальное проложение (S), м | Описание прохождения части границ | | Сведения о согласовании местоположения границ (согласовано/спорное) | | |
| от т. | до т. | | | | | | |
| 1 | 2 | 3 | 4 | | 5 | | |
| 146 | 144 | 24,20 | — | | согласовано | | |
| 144 | 135 | 48,12 | | | | | |

| | | | | |
|-----|-----|-------|---|-------------|
| 1 | 2 | 3 | 4 | 5 |
| 135 | 147 | 26,26 | — | согласовано |
| 147 | 146 | 47,80 | | |

3. Сведения о характеристиках уточняемого земельного участка с кадастровым номером 67:25:0010709:163 :

| № п/п | Наименование характеристики | Значение характеристики |
|-------|--|---|
| 1 | 2 | 3 |
| 1. | Адрес земельного участка | Российская Федерация, Смоленская область, р-н Ярцевский, Ярцевское городское поселение, г. Ярцево, пер. 2-й Партизанский, уч. 7 |
| 1.1. | Сведения о местоположении земельного участка (при отсутствии адреса) в структурированном в соответствии с федеральной информационной адресной системой виде | — |
| 1.2. | Дополнительные сведения о местоположении земельного участка | — |
| 2. | Площадь земельного участка ± величина погрешности определения (вычисления) площади ($P \pm \Delta P$), м² | $1\,197 \pm 12,00$ |
| 3. | Формула, примененная для вычисления предельной погрешности определения площади земельного участка, с подставленными значениями и итоговые (вычисленные) значения | $3,5*0,10*\sqrt{(1\,197,00)} = 12$ |
| 4. | Площадь земельного участка согласно сведениям Единого государственного реестра недвижимости (Ркад), м² | 1 197,00 |
| 5. | Оценка расхождения Р и Ркад ($P - P_{кад}$), м² | 0 |
| 6. | Предельный минимальный и максимальный размеры земельного участка ($P_{мин}$ и $P_{макс}$), м² | — — |
| 7. | Кадастровый или иной государственный учетный номер (инвентарный) здания, сооружения, объекта незавершенного строительства, расположенного на земельном участке | — |
| 8. | Вид (виды) разрешенного использования | для индивидуального жилищного строительства |
| 8.1. | Дополнительные сведения об использовании земельного участка | — |
| 9. | Сведения о земельных участках (землях общего пользования, территории общего пользования), посредством которых обеспечивается доступ | — |
| 10. | Иные сведения | — |

4. Пояснения к сведениям об уточняемом земельном участке с кадастровым номером 67:25:0010709:163 :

| | |
|----|---|
| 1. | — |
|----|---|

| | | | | | | | | |
|--|---|----------------------------------|--|--------------|---|--|----------------------------|----------|
| 1. Сведения о характерных точках границ уточняемого земельного участка с кадастровым номером | | | | | 67:25:0010709:164 | | | : |
| Система координат | | | | | МСК-67, зона 1 | | | Зона № 1 |
| Обозначение характерных точек границ | Координаты, м | | | | Метод определения координат | Формулы, примененные для расчета средней квадратической погрешности определения координат характерных точек границ (Mt), с подставленными в такие формулы значениями и итоговые (вычисленные) значения Mt, м | Описание закрепления точки | |
| | содержатся в Едином государственном реестре недвижимости | | определены в результате выполнения комплексных кадастровых работ | | | | | |
| | X | Y | X | Y | | | | |
| 1 | 2 | 3 | 4 | 5 | 6 | 7 | 8 | |
| 148 | 489 774,58 | 1 264 761,33 | 489 774,58 | 1 264 761,33 | — | 0,10 | — | |
| 139 | 489 803,67 | 1 264 784,90 | 489 803,67 | 1 264 784,90 | | | | |
| 143 | 489 785,48 | 1 264 811,95 | 489 785,48 | 1 264 811,95 | | | | |
| 149 | 489 760,00 | 1 264 781,42 | 489 760,00 | 1 264 781,42 | | | | |
| 148 | 489 774,58 | 1 264 761,33 | 489 774,58 | 1 264 761,33 | | | | |
| 2. Сведения о частях границ уточняемого земельного участка с кадастровым номером | | | | | 67:25:0010709:164 | | | : |
| Обозначение части границ | | Горизонтальное проложение (S), м | Описание прохождения части границ | | Сведения о согласовании местоположения границ (согласовано/спорное) | | | |
| от т. | до т. | | | | | | | |
| 1 | 2 | 3 | 4 | | 5 | | | |
| 148 | 139 | 37,44 | — | | согласовано | | | |
| 139 | 143 | 32,60 | | | | | | |
| 143 | 149 | 39,77 | | | | | | |
| 149 | 148 | 24,82 | | | | | | |
| 3. Сведения о характеристиках уточняемого земельного участка с кадастровым номером | | | | | 67:25:0010709:164 | | | : |
| № п/п | Наименование характеристики | | | | Значение характеристики | | | |
| 1 | 2 | | | | 3 | | | |
| 1. | Адрес земельного участка | | | | — | | | |
| 1.1. | Сведения о местоположении земельного участка (при отсутствии адреса) в структурированном в соответствии с федеральной информационной адресной системой виде | | | | Российская Федерация, Смоленская область, Ярцевский р-н, Ярцево г, 1-й Партизанский пер | | | |
| 1.2. | Дополнительные сведения о местоположении земельного участка | | | | — | | | |

| | | | | | | | |
|--|--|--------------|--|--------------|---|--|----------------------------|
| 1 | 2 | | | | 3 | | |
| 2. | Площадь земельного участка ± величина погрешности определения (вычисления) площади (Р ± ΔР), м² | | | | 1 086 ± 12,00 | | |
| 3. | Формула, примененная для вычисления предельной погрешности определения площади земельного участка, с подставленными значениями и итоговые (вычисленные) значения | | | | 3,5*0,10*√(1 086,00) = 12 | | |
| 4. | Площадь земельного участка согласно сведениям Единого государственного реестра недвижимости (Ркад), м² | | | | 1 086,00 | | |
| 5. | Оценка расхождения Р и Ркад (Р - Ркад), м² | | | | 0 | | |
| 6. | Предельный минимальный и максимальный размеры земельного участка (Рмин и Рмакс), м² | | | | — — | | |
| 7. | Кадастровый или иной государственный учетный номер (инвентарный) здания, сооружения, объекта незавершенного строительства, расположенного на земельном участке | | | | — | | |
| 8. | Вид (виды) разрешенного использования | | | | для индивидуального жилищного строительства | | |
| 8.1. | Дополнительные сведения об использовании земельного участка | | | | — | | |
| 9. | Сведения о земельных участках (землях общего пользования, территории общего пользования), посредством которых обеспечивается доступ | | | | — | | |
| 10. | Иные сведения | | | | — | | |
| 4. Пояснения к сведениям об уточняемом земельном участке с кадастровым номером | | | | | 67:25:0010709:164 : | | |
| 1. | — | | | | | | |
| 1. Сведения о характерных точках границ уточняемого земельного участка с кадастровым номером | | | | | 67:25:0010709:165 : | | |
| Система координат МСК-67, зона 1 | | | | | Зона № 1 | | |
| Обозначение характерных точек границ | Координаты, м | | | | Метод определения координат | Формулы, примененные для расчета средней квадратической погрешности определения координат характерных точек границ (Mt), с подставленными в такие формулы значениями и итоговые (вычисленные) значения Mt, м | Описание закрепления точки |
| | содержатся в Едином государственном реестре недвижимости | | определены в результате выполнения комплексных кадастровых работ | | | | |
| | X | Y | X | Y | | | |
| 1 | 2 | 3 | 4 | 5 | 6 | 7 | 8 |
| 148 | 489 774,58 | 1 264 761,33 | 489 774,58 | 1 264 761,33 | — | 0,10 | — |

| 1 | 2 | 3 | 4 | 5 | 6 | 7 | 8 |
|-----|------------|--------------|------------|--------------|---|------|---|
| 149 | 489 760,00 | 1 264 781,42 | 489 760,00 | 1 264 781,42 | — | 0,10 | — |
| 150 | 489 745,87 | 1 264 800,05 | 489 745,87 | 1 264 800,05 | | | |
| 151 | 489 733,01 | 1 264 777,27 | 489 733,01 | 1 264 777,27 | | | |
| 152 | 489 754,12 | 1 264 744,99 | 489 754,12 | 1 264 744,99 | | | |
| 148 | 489 774,58 | 1 264 761,33 | 489 774,58 | 1 264 761,33 | | | |

2. Сведения о частях границ уточняемого земельного участка с кадастровым номером 67:25:0010709:165 :

| Обозначение части границ | | Горизонтальное проложение (S), м | Описание прохождения части границ | Сведения о согласовании местоположения границ (согласовано/спорное) |
|--------------------------|-------|-------------------------------------|-----------------------------------|--|
| от т. | до т. | | | |
| 1 | 2 | 3 | 4 | 5 |
| 148 | 149 | 24,82 | — | согласовано |
| 149 | 150 | 23,38 | | |
| 150 | 151 | 26,16 | | |
| 151 | 152 | 38,57 | | |
| 152 | 148 | 26,18 | | |

3. Сведения о характеристиках уточняемого земельного участка с кадастровым номером 67:25:0010709:165 :

| № п/п | Наименование характеристики | Значение характеристики |
|-------|--|---|
| 1 | 2 | 3 |
| 1. | Адрес земельного участка | Российская Федерация, Смоленская область, Ярцевский район, Ярцевское городское поселение, г. Ярцево, переулок 1-й Партизанский, 7 |
| 1.1. | Сведения о местоположении земельного участка (при отсутствии адреса) в структурированном в соответствии с федеральной информационной адресной системой виде | — |
| 1.2. | Дополнительные сведения о местоположении земельного участка | — |
| 2. | Площадь земельного участка ± величина погрешности определения (вычисления) площади ($P \pm \Delta P$), м² | $1\,085 \pm 12,00$ |
| 3. | Формула, примененная для вычисления предельной погрешности определения площади земельного участка, с подставленными значениями и итоговые (вычисленные) значения | $3,5 \cdot 0,10 \cdot \sqrt{(1\,085,00)} = 12$ |
| 4. | Площадь земельного участка согласно сведениям Единого государственного реестра недвижимости (Ркад), м² | 1 085,00 |
| 5. | Оценка расхождения Р и Ркад ($P - P_{\text{кад}}$), м² | 0 |

| | | | | | | | |
|--|--|----------------------------------|--|--------------|---|--|----------------------------|
| 1 | 2 | | | | 3 | | |
| 6. | Предельный минимальный и максимальный размеры земельного участка (Рмин и Рмакс), м² | | | | — — | | |
| 7. | Кадастровый или иной государственный учетный номер (инвентарный) здания, сооружения, объекта незавершенного строительства, расположенного на земельном участке | | | | — | | |
| 8. | Вид (виды) разрешенного использования | | | | для индивидуального жилищного строительства | | |
| 8.1. | Дополнительные сведения об использовании земельного участка | | | | — | | |
| 9. | Сведения о земельных участках (землях общего пользования, территории общего пользования), посредством которых обеспечивается доступ | | | | — | | |
| 10. | Иные сведения | | | | — | | |
| 4. Пояснения к сведениям об уточняемом земельном участке с кадастровым номером 67:25:0010709:165 : | | | | | | | |
| 1. | — | | | | | | |
| 1. Сведения о характерных точках границ уточняемого земельного участка с кадастровым номером 67:25:0010709:166 : | | | | | | | |
| Система координат МСК-67, зона 1 Зона № 1 | | | | | | | |
| Обозначение характерных точек границ | Координаты, м | | | | Метод определения координат | Формулы, примененные для расчета средней квадратической погрешности определения координат характерных точек границ (Mt), с подставленными в такие формулы значениями и итоговые (вычисленные) значения Mt, м | Описание закрепления точки |
| | содержатся в Едином государственном реестре недвижимости | | определены в результате выполнения комплексных кадастровых работ | | | | |
| | X | Y | X | Y | | | |
| 1 | 2 | 3 | 4 | 5 | 6 | 7 | 8 |
| 145 | 489 850,13 | 1 264 685,99 | 489 850,13 | 1 264 685,99 | — | 0,10 | — |
| 129 | 489 868,65 | 1 264 701,56 | 489 868,65 | 1 264 701,56 | | | |
| 132 | 489 847,11 | 1 264 745,59 | 489 847,11 | 1 264 745,59 | | | |
| 136 | 489 827,12 | 1 264 728,74 | 489 827,12 | 1 264 728,74 | | | |
| 145 | 489 850,13 | 1 264 685,99 | 489 850,13 | 1 264 685,99 | | | |
| 2. Сведения о частях границ уточняемого земельного участка с кадастровым номером 67:25:0010709:166 : | | | | | | | |
| Обозначение части границ | | Горизонтальное проложение (S), м | Описание прохождения части границ | | Сведения о согласовании местоположения границ (согласовано/спорное) | | |
| от т. | до т. | | | | | | |
| 1 | 2 | 3 | 4 | | 5 | | |

| 1 | 2 | 3 | 4 | 5 |
|-----|-----|-------|---|-------------|
| 145 | 129 | 24,20 | — | согласовано |
| 129 | 132 | 49,02 | | |
| 132 | 136 | 26,14 | | |
| 136 | 145 | 48,55 | | |

3. Сведения о характеристиках уточняемого земельного участка с кадастровым номером 67:25:0010709:166 :

| № п/п | Наименование характеристики | Значение характеристики |
|-------|--|---|
| 1 | 2 | 3 |
| 1. | Адрес земельного участка | Российская Федерация, Смоленская область., Ярцевский район, Ярцевское городское поселение, г. Ярцево, переулок 2-й Партизанский,3 |
| 1.1. | Сведения о местоположении земельного участка (при отсутствии адреса) в структурированном в соответствии с федеральной информационной адресной системой виде | — |
| 1.2. | Дополнительные сведения о местоположении земельного участка | — |
| 2. | Площадь земельного участка \pm величина погрешности определения (вычисления) площади ($P \pm \Delta P$), м ² | 1 197 \pm 12,00 |
| 3. | Формула, примененная для вычисления предельной погрешности определения площади земельного участка, с подставленными значениями и итоговые (вычисленные) значения | $3,5 \cdot 0,10 \cdot \sqrt{(1\ 197,00)} = 12$ |
| 4. | Площадь земельного участка согласно сведениям Единого государственного реестра недвижимости (Ркад), м ² | 1 197,00 |
| 5. | Оценка расхождения Р и Ркад ($P - P_{кад}$), м ² | 0 |
| 6. | Предельный минимальный и максимальный размеры земельного участка ($P_{мин}$ и $P_{макс}$), м ² | — — |
| 7. | Кадастровый или иной государственный учетный номер (инвентарный) здания, сооружения, объекта незавершенного строительства, расположенного на земельном участке | — |
| 8. | Вид (виды) разрешенного использования | для индивидуального жилищного строительства |
| 8.1. | Дополнительные сведения об использовании земельного участка | — |
| 9. | Сведения о земельных участках (землях общего пользования, территории общего пользования), посредством которых обеспечивается доступ | — |
| 10. | Иные сведения | — |

4. Пояснения к сведениям об уточняемом земельном участке с кадастровым номером 67:25:0010709:166 :

| | | | | | | | | | | |
|--|--|-------------------------------------|--|--|-----------------------------|--|-------------------------------|--|--|--|
| 1. | | | | | | | | | | |
| 1. Сведения о характерных точках границ уточняемого земельного участка с кадастровым номером 67:25:0010709:167 : | | | | | | | | | | |
| Система координат МСК-67, зона 1 Зона № 1 | | | | | | | | | | |
| Обоз- начение харак- терных точек границ | Координаты, м | | | | Метод определения координат | Формулы, примененные для расчета средней квадратической погрешности определения координат характерных точек границ (Mt), с подставленными в такие формулы значениями и итоговые (вычисленные) значения Mt, м | Описание закрепления точки | | | |
| | содержатся в Едином государственном реестре недвижимости | | определены в результате выполнения комплексных кадастровых работ | | | | | | | |
| | X | Y | X | Y | | | | | | |
| 1 | 2 | 3 | 4 | 5 | 6 | 7 | 8 | | | |
| 153 | 489 843,31 | 1 264 817,02 | 489 843,31 | 1 264 817,02 | — | 0,10 | — | | | |
| 154 | 489 834,96 | 1 264 848,54 | 489 834,96 | 1 264 848,54 | | | | | | |
| 155 | 489 815,99 | 1 264 853,12 | 489 815,99 | 1 264 853,12 | | | | | | |
| 141 | 489 805,10 | 1 264 837,01 | 489 805,10 | 1 264 837,01 | | | | | | |
| 140 | 489 827,43 | 1 264 804,16 | 489 827,43 | 1 264 804,16 | | | | | | |
| 153 | 489 843,31 | 1 264 817,02 | 489 843,31 | 1 264 817,02 | | | | | | |
| 2. Сведения о частях границ уточняемого земельного участка с кадастровым номером 67:25:0010709:167 : | | | | | | | | | | |
| Обозначение части границ | | Горизонтальное проложение (S), м | Описание прохождения части границ | Сведения о согласовании местоположения границ (согласовано/спорное) | | | | | | |
| от т. | до т. | | | | | | | | | |
| 1 | 2 | 3 | 4 | 5 | | | | | | |
| 153 | 154 | 32,61 | — | согласовано | | | | | | |
| 154 | 155 | 19,52 | | | | | | | | |
| 155 | 141 | 19,45 | | | | | | | | |
| 141 | 140 | 39,72 | | | | | | | | |
| 140 | 153 | 20,43 | | | | | | | | |
| 3. Сведения о характеристиках уточняемого земельного участка с кадастровым номером 67:25:0010709:167 : | | | | | | | | | | |
| № п/п | Наименование характеристики | | | | Значение характеристики | | | | | |
| 1 | 2 | | | | 3 | | | | | |

| 1 | 2 | 3 |
|---|--|---|
| 1. | Адрес земельного участка | Российская Федерация, Смоленская область, Ярцевский район, Ярцевское городское поселение, г. Ярцево, переулок 1-й Партизанский, 1 |
| 1.1. | Сведения о местоположении земельного участка (при отсутствии адреса) в структурированном в соответствии с федеральной информационной адресной системой виде | — |
| 1.2. | Дополнительные сведения о местоположении земельного участка | — |
| 2. | Площадь земельного участка \pm величина погрешности определения (вычисления) площади ($P \pm \Delta P$), м ² | 1 101 \pm 12,00 |
| 3. | Формула, примененная для вычисления предельной погрешности определения площади земельного участка, с подставленными значениями и итоговые (вычисленные) значения | $3,5 * 0,10 * \sqrt{(1\ 101,00)} = 12$ |
| 4. | Площадь земельного участка согласно сведениям Единого государственного реестра недвижимости (Ркад), м ² | 1 101,00 |
| 5. | Оценка расхождения Р и Ркад ($P - P_{\text{кад}}$), м ² | 0 |
| 6. | Предельный минимальный и максимальный размеры земельного участка ($P_{\text{мин}}$ и $P_{\text{макс}}$), м ² | — — |
| 7. | Кадастровый или иной государственный учетный номер (инвентарный) здания, сооружения, объекта незавершенного строительства, расположенного на земельном участке | — |
| 8. | Вид (виды) разрешенного использования | для индивидуального жилищного строительства |
| 8.1. | Дополнительные сведения об использовании земельного участка | — |
| 9. | Сведения о земельных участках (землях общего пользования, территории общего пользования), посредством которых обеспечивается доступ | — |
| 10. | Иные сведения | — |
| 4. Пояснения к сведениям об уточняемом земельном участке с кадастровым номером | | 67:25:0010709:167 : |
| 1. | — | |

| | | | | | | | | |
|--|---|----------------------------------|--|----------------|---|--|----------------------------|---|
| 1. Сведения о характерных точках границ уточняемого земельного участка с кадастровым номером | | | | | | 67:25:0010709:168 | | : |
| Система координат | | | | МСК-67, зона 1 | | Зона № 1 | | |
| Обозначение характерных точек границ | Координаты, м | | | | Метод определения координат | Формулы, примененные для расчета средней квадратической погрешности определения координат характерных точек границ (Mt), с подставленными в такие формулы значениями и итоговые (вычисленные) значения Mt, м | Описание закрепления точки | |
| | содержатся в Едином государственном реестре недвижимости | | определены в результате выполнения комплексных кадастровых работ | | | | | |
| | X | Y | X | Y | | | | |
| 1 | 2 | 3 | 4 | 5 | 6 | 7 | 8 | |
| 147 | 489 786,94 | 1 264 694,87 | 489 786,94 | 1 264 694,87 | — | 0,10 | — | |
| 135 | 489 807,02 | 1 264 711,79 | 489 807,02 | 1 264 711,79 | | | | |
| 138 | 489 785,31 | 1 264 748,88 | 489 785,31 | 1 264 748,88 | | | | |
| 156 | 489 763,79 | 1 264 730,97 | 489 763,79 | 1 264 730,97 | | | | |
| 147 | 489 786,94 | 1 264 694,87 | 489 786,94 | 1 264 694,87 | | | | |
| 2. Сведения о частях границ уточняемого земельного участка с кадастровым номером | | | | | | 67:25:0010709:168 | | : |
| Обозначение части границ | | Горизонтальное проложение (S), м | Описание прохождения части границ | | Сведения о согласовании местоположения границ (согласовано/спорное) | | | |
| от т. | до т. | | | | | | | |
| 1 | 2 | 3 | 4 | | 5 | | | |
| 147 | 135 | 26,26 | — | | согласовано | | | |
| 135 | 138 | 42,98 | | | | | | |
| 138 | 156 | 28,00 | | | | | | |
| 156 | 147 | 42,89 | | | | | | |
| 3. Сведения о характеристиках уточняемого земельного участка с кадастровым номером | | | | | | 67:25:0010709:168 | | : |
| № п/п | Наименование характеристики | | | | Значение характеристики | | | |
| 1 | 2 | | | | 3 | | | |
| 1. | Адрес земельного участка | | | | Российская Федерация, Смоленская область, Ярцевский район, Ярцевское городское поселение, г. Ярцево, переулок 1-й Партизанский, 8 | | | |
| 1.1. | Сведения о местоположении земельного участка (при отсутствии адреса) в структурированном в соответствии с федеральной информационной адресной системой виде | | | | — | | | |
| 1.2. | Дополнительные сведения о местоположении земельного участка | | | | — | | | |

| | | | | | | | |
|--|--|--------------|--|--------------|---|--|----------------------------|
| 1 | 2 | | | | 3 | | |
| 2. | Площадь земельного участка ± величина погрешности определения (вычисления) площади (Р ± ΔР), м² | | | | 1 152 ± 12,00 | | |
| 3. | Формула, примененная для вычисления предельной погрешности определения площади земельного участка, с подставленными значениями и итоговые (вычисленные) значения | | | | 3,5*0,10*√(1 152,00) = 12 | | |
| 4. | Площадь земельного участка согласно сведениям Единого государственного реестра недвижимости (Ркад), м² | | | | 1 152,00 | | |
| 5. | Оценка расхождения Р и Ркад (Р - Ркад), м² | | | | 0 | | |
| 6. | Предельный минимальный и максимальный размеры земельного участка (Рмин и Рмакс), м² | | | | — — | | |
| 7. | Кадастровый или иной государственный учетный номер (инвентарный) здания, сооружения, объекта незавершенного строительства, расположенного на земельном участке | | | | — | | |
| 8. | Вид (виды) разрешенного использования | | | | для индивидуального жилищного строительства | | |
| 8.1. | Дополнительные сведения об использовании земельного участка | | | | — | | |
| 9. | Сведения о земельных участках (землях общего пользования, территории общего пользования), посредством которых обеспечивается доступ | | | | — | | |
| 10. | Иные сведения | | | | — | | |
| 4. Пояснения к сведениям об уточняемом земельном участке с кадастровым номером | | | | | 67:25:0010709:168 : | | |
| 1. | — | | | | | | |
| 1. Сведения о характерных точках границ уточняемого земельного участка с кадастровым номером | | | | | 67:25:0010709:169 : | | |
| Система координат | | | | | МСК-67, зона 1 Зона № 1 | | |
| Обоз- начение харак- терных точек границ | Координаты, м | | | | Метод определения координат | Формулы, примененные для расчета средней квадратической погрешности определения координат характерных точек границ (Mt), с подставленными в такие формулы значениями и итоговые (вычисленные) значения Mt, м | Описание закрепления точки |
| | содержатся в Едином государственном реестре недвижимости | | определены в результате выполнения комплексных кадастровых работ | | | | |
| | X | Y | X | Y | | | |
| 1 | 2 | 3 | 4 | 5 | 6 | 7 | 8 |
| 157 | 489 751,74 | 1 264 911,32 | 489 751,74 | 1 264 911,32 | — | 0,10 | — |

| 1 | 2 | 3 | 4 | 5 | 6 | 7 | 8 |
|-----|------------|--------------|------------|--------------|---|------|---|
| 158 | 489 732,05 | 1 264 934,92 | 489 732,05 | 1 264 934,92 | — | 0,10 | — |
| 159 | 489 704,57 | 1 264 911,51 | 489 704,57 | 1 264 911,51 | | | |
| 160 | 489 729,09 | 1 264 884,06 | 489 729,09 | 1 264 884,06 | | | |
| 157 | 489 751,74 | 1 264 911,32 | 489 751,74 | 1 264 911,32 | | | |

2. Сведения о частях границ уточняемого земельного участка с кадастровым номером 67:25:0010709:169 :

| Обозначение части границ | | Горизонтальное проложение (S), м | Описание прохождения части границ | Сведения о согласовании местоположения границ (согласовано/спорное) |
|--------------------------|-------|----------------------------------|-----------------------------------|---|
| от т. | до т. | | | |
| 1 | 2 | 3 | 4 | 5 |
| 157 | 158 | 30,74 | — | согласовано |
| 158 | 159 | 36,10 | | |
| 159 | 160 | 36,81 | | |
| 160 | 157 | 35,44 | | |

3. Сведения о характеристиках уточняемого земельного участка с кадастровым номером 67:25:0010709:169 :

| № п/п | Наименование характеристики | Значение характеристики |
|-------|--|--|
| 1 | 2 | 3 |
| 1. | Адрес земельного участка | Российская Федерация, Смоленская область, Ярцевский район, Ярцевское городское поселение, г. Ярцево, переулок 1-й Энтузиастов, 4 |
| 1.1. | Сведения о местоположении земельного участка (при отсутствии адреса) в структурированном в соответствии с федеральной информационной адресной системой виде | — |
| 1.2. | Дополнительные сведения о местоположении земельного участка | — |
| 2. | Площадь земельного участка ± величина погрешности определения (вычисления) площади ($P \pm \Delta P$), м² | $1\,200 \pm 12,00$ |
| 3. | Формула, примененная для вычисления предельной погрешности определения площади земельного участка, с подставленными значениями и итоговые (вычисленные) значения | $3,5 \cdot 0,10 \cdot \sqrt{(1\,200,00)} = 12$ |
| 4. | Площадь земельного участка согласно сведениям Единого государственного реестра недвижимости (Ркад), м² | 1 200,00 |
| 5. | Оценка расхождения Р и Ркад ($P - P_{\text{кад}}$), м² | 0 |
| 6. | Предельный минимальный и максимальный размеры земельного участка ($P_{\text{мин}}$ и $P_{\text{макс}}$), м² | — — |

| | | | | | | | |
|--|--|----------------------------------|--|--------------|---|--|----------------------------|
| 1 | 2 | | | | 3 | | |
| 7. | Кадастровый или иной государственный учетный номер (инвентарный) здания, сооружения, объекта незавершенного строительства, расположенного на земельном участке | | | | — | | |
| 8. | Вид (виды) разрешенного использования | | | | для индивидуального жилищного строительства | | |
| 8.1. | Дополнительные сведения об использовании земельного участка | | | | — | | |
| 9. | Сведения о земельных участках (землях общего пользования, территории общего пользования), посредством которых обеспечивается доступ | | | | — | | |
| 10. | Иные сведения | | | | — | | |
| 4. Пояснения к сведениям об уточняемом земельном участке с кадастровым номером | | | | | 67:25:0010709:169 | | |
| 1. | | | | | — | | |
| 1. Сведения о характерных точках границ уточняемого земельного участка с кадастровым номером | | | | | 67:25:0010709:170 | | |
| Система координат | | | | | МСК-67, зона 1 | | |
| | | | | | Зона № 1 | | |
| Обозначение характерных точек границ | Координаты, м | | | | Метод определения координат | Формулы, примененные для расчета средней квадратической погрешности определения координат характерных точек границ (Mt), с подставленными в такие формулы значениями и итоговые (вычисленные) значения Mt, м | Описание закрепления точки |
| | содержатся в Едином государственном реестре недвижимости | | определены в результате выполнения комплексных кадастровых работ | | | | |
| | X | Y | X | Y | | | |
| 1 | 2 | 3 | 4 | 5 | 6 | 7 | 8 |
| 161 | 489 712,98 | 1 264 859,73 | 489 712,98 | 1 264 859,73 | — | 0,10 | — |
| 162 | 489 731,77 | 1 264 881,05 | 489 731,77 | 1 264 881,05 | | | |
| 160 | 489 729,09 | 1 264 884,06 | 489 729,09 | 1 264 884,06 | | | |
| 159 | 489 704,57 | 1 264 911,51 | 489 704,57 | 1 264 911,51 | | | |
| 163 | 489 683,44 | 1 264 893,32 | 489 683,44 | 1 264 893,32 | | | |
| 161 | 489 712,98 | 1 264 859,73 | 489 712,98 | 1 264 859,73 | | | |
| 2. Сведения о частях границ уточняемого земельного участка с кадастровым номером | | | | | 67:25:0010709:170 | | |
| Обозначение части границ | | Горизонтальное проложение (S), м | Описание прохождения части границ | | Сведения о согласовании местоположения границ (согласовано/спорное) | | |
| от т. | до т. | | | | | | |
| 1 | 2 | 3 | 4 | | 5 | | |
| 161 | 162 | 28,42 | — | | согласовано | | |

| 1 | 2 | 3 | 4 | 5 |
|-----|-----|-------|---|-------------|
| 162 | 160 | 4,03 | — | согласовано |
| 160 | 159 | 36,81 | | |
| 159 | 163 | 27,88 | | |
| 163 | 161 | 44,73 | | |

3. Сведения о характеристиках уточняемого земельного участка с кадастровым номером 67:25:0010709:170 :

| № п/п | Наименование характеристики | Значение характеристики |
|-------|--|--|
| 1 | 2 | 3 |
| 1. | Адрес земельного участка | Российская Федерация, Смоленская область, р-н Ярцевский, Ярцевское городское поселение, г. Ярцево, пер. 1-й Энтузиастов, 6 |
| 1.1. | Сведения о местоположении земельного участка (при отсутствии адреса) в структурированном в соответствии с федеральной информационной адресной системой виде | — |
| 1.2. | Дополнительные сведения о местоположении земельного участка | — |
| 2. | Площадь земельного участка \pm величина погрешности определения (вычисления) площади ($P \pm \Delta P$), м ² | 1 200 \pm 12,00 |
| 3. | Формула, примененная для вычисления предельной погрешности определения площади земельного участка, с подставленными значениями и итоговые (вычисленные) значения | $3,5 \cdot 0,10 \cdot \sqrt{(1\,200,00)} = 12$ |
| 4. | Площадь земельного участка согласно сведениям Единого государственного реестра недвижимости (Ркад), м ² | 1 200,00 |
| 5. | Оценка расхождения Р и Ркад ($P - P_{\text{кад}}$), м ² | 0 |
| 6. | Предельный минимальный и максимальный размеры земельного участка (Рмин и Рмакс), м ² | — — |
| 7. | Кадастровый или иной государственный учетный номер (инвентарный) здания, сооружения, объекта незавершенного строительства, расположенного на земельном участке | — |
| 8. | Вид (виды) разрешенного использования | для индивидуального жилищного строительства |
| 8.1. | Дополнительные сведения об использовании земельного участка | — |
| 9. | Сведения о земельных участках (землях общего пользования, территории общего пользования), посредством которых обеспечивается доступ | — |
| 10. | Иные сведения | — |

4. Пояснения к сведениям об уточняемом земельном участке с кадастровым номером 67:25:0010709:170 :

| | | | | | | | | | | |
|--|--|-------------------------------------|--|--|-----------------------------|--|-------------------------------|--|--|--|
| 1. | | | | | | | | | | |
| 1. Сведения о характерных точках границ уточняемого земельного участка с кадастровым номером 67:25:0010709:171 : | | | | | | | | | | |
| Система координат МСК-67, зона 1 Зона № 1 | | | | | | | | | | |
| Обоз- начение харак- терных точек границ | Координаты, м | | | | Метод определения координат | Формулы, примененные для расчета средней квадратической погрешности определения координат характерных точек границ (Mt), с подставленными в такие формулы значениями и итоговые (вычисленные) значения Mt, м | Описание закрепления точки | | | |
| | содержатся в Едином государственном реестре недвижимости | | определены в результате выполнения комплексных кадастровых работ | | | | | | | |
| | X | Y | X | Y | | | | | | |
| 1 | 2 | 3 | 4 | 5 | 6 | 7 | 8 | | | |
| 164 | 489 695,50 | 1 264 837,54 | 489 695,50 | 1 264 837,54 | — | 0,10 | — | | | |
| 165 | 489 713,11 | 1 264 853,82 | 489 713,11 | 1 264 853,82 | | | | | | |
| 161 | 489 712,98 | 1 264 859,73 | 489 712,98 | 1 264 859,73 | | | | | | |
| 163 | 489 683,44 | 1 264 893,32 | 489 683,44 | 1 264 893,32 | | | | | | |
| 166 | 489 667,60 | 1 264 879,44 | 489 667,60 | 1 264 879,44 | | | | | | |
| 164 | 489 695,50 | 1 264 837,54 | 489 695,50 | 1 264 837,54 | | | | | | |
| 2. Сведения о частях границ уточняемого земельного участка с кадастровым номером 67:25:0010709:171 : | | | | | | | | | | |
| Обозначение части границ | | Горизонтальное проложение (S), м | Описание прохождения части границ | Сведения о согласовании местоположения границ (согласовано/спорное) | | | | | | |
| от т. | до т. | | | | | | | | | |
| 1 | 2 | 3 | 4 | 5 | | | | | | |
| 164 | 165 | 23,98 | — | согласовано | | | | | | |
| 165 | 161 | 5,91 | | | | | | | | |
| 161 | 163 | 44,73 | | | | | | | | |
| 163 | 166 | 21,06 | | | | | | | | |
| 166 | 164 | 50,34 | | | | | | | | |
| 3. Сведения о характеристиках уточняемого земельного участка с кадастровым номером 67:25:0010709:171 : | | | | | | | | | | |
| № п/п | Наименование характеристики | | | | Значение характеристики | | | | | |
| 1 | 2 | | | | 3 | | | | | |

| 1 | 2 | 3 |
|---|--|--|
| 1. | Адрес земельного участка | Российская Федерация, Смоленская область, р-н Ярцевский, Ярцевское городское поселение, г. Ярцево, пер. 1-й Энтузиастов, 8 |
| 1.1. | Сведения о местоположении земельного участка (при отсутствии адреса) в структурированном в соответствии с федеральной информационной адресной системой виде | — |
| 1.2. | Дополнительные сведения о местоположении земельного участка | — |
| 2. | Площадь земельного участка \pm величина погрешности определения (вычисления) площади ($P \pm \Delta P$), м ² | 1 200 \pm 12,00 |
| 3. | Формула, примененная для вычисления предельной погрешности определения площади земельного участка, с подставленными значениями и итоговые (вычисленные) значения | $3,5 \cdot 0,10 \cdot \sqrt{(1\,200,00)} = 12$ |
| 4. | Площадь земельного участка согласно сведениям Единого государственного реестра недвижимости (Ркад), м ² | 1 200,00 |
| 5. | Оценка расхождения Р и Ркад ($P - P_{\text{кад}}$), м ² | 0 |
| 6. | Предельный минимальный и максимальный размеры земельного участка ($P_{\text{мин}}$ и $P_{\text{макс}}$), м ² | — — |
| 7. | Кадастровый или иной государственный учетный номер (инвентарный) здания, сооружения, объекта незавершенного строительства, расположенного на земельном участке | — |
| 8. | Вид (виды) разрешенного использования | для индивидуального жилищного строительства |
| 8.1. | Дополнительные сведения об использовании земельного участка | — |
| 9. | Сведения о земельных участках (землях общего пользования, территории общего пользования), посредством которых обеспечивается доступ | — |
| 10. | Иные сведения | — |
| 4. Пояснения к сведениям об уточняемом земельном участке с кадастровым номером | | 67:25:0010709:171 : |
| 1. | — | |

1. Сведения о характерных точках границ уточняемого земельного участка с кадастровым номером

67:25:0010709:172

:

Система координат

МСК-67, зона 1

Зона №

1

| Обоз- начение харак- терных точек границ | Координаты, м | | | | Метод определения координат | Формулы, примененные для расчета средней квадратической погрешности определения координат характерных точек границ (Mt), с подставленными в такие формулы значениями и итоговые (вычисленные) значения Mt, м | Описание закрепления точки |
|---|--|--------------|--|--------------|-----------------------------|--|-------------------------------|
| | содержатся в Едином государственном реестре недвижимости | | определены в результате выполнения комплексных кадастровых работ | | | | |
| | X | Y | X | Y | | | |
| 1 | 2 | 3 | 4 | 5 | 6 | 7 | 8 |
| 149 | 489 760,00 | 1 264 781,42 | 489 760,00 | 1 264 781,42 | — | 0,10 | — |
| 143 | 489 785,48 | 1 264 811,95 | 489 785,48 | 1 264 811,95 | | | |
| 142 | 489 791,10 | 1 264 819,13 | 489 791,10 | 1 264 819,13 | | | |
| 167 | 489 766,48 | 1 264 836,58 | 489 766,48 | 1 264 836,58 | | | |
| 150 | 489 745,87 | 1 264 800,05 | 489 745,87 | 1 264 800,05 | | | |
| 149 | 489 760,00 | 1 264 781,42 | 489 760,00 | 1 264 781,42 | | | |

2. Сведения о частях границ уточняемого земельного участка с кадастровым номером

67:25:0010709:172

:

| Обозначение части границ | | Горизонтальное проложение (S), м | Описание прохождения части границ | Сведения о согласовании местоположения границ (согласовано/спорное) |
|--------------------------|-------|-------------------------------------|-----------------------------------|--|
| от т. | до т. | | | |
| 1 | 2 | 3 | 4 | 5 |
| 149 | 143 | 39,77 | — | согласовано |
| 143 | 142 | 9,12 | | |
| 142 | 167 | 30,18 | | |
| 167 | 150 | 41,94 | | |
| 150 | 149 | 23,38 | | |

3. Сведения о характеристиках уточняемого земельного участка с кадастровым номером

67:25:0010709:172

:

| № п/п | Наименование характеристики | Значение характеристики |
|-------|-----------------------------|-------------------------|
| 1 | 2 | 3 |

| 1 | 2 | 3 |
|---|--|---|
| 1. | Адрес земельного участка | Российская Федерация, Смоленская обл., Ярцевский район, Ярцевское городское поселение, г. Ярцево, переулок 2-й Энтузиастов, 4 |
| 1.1. | Сведения о местоположении земельного участка (при отсутствии адреса) в структурированном в соответствии с федеральной информационной адресной системой виде | — |
| 1.2. | Дополнительные сведения о местоположении земельного участка | — |
| 2. | Площадь земельного участка \pm величина погрешности определения (вычисления) площади ($P \pm \Delta P$), м ² | 1 191 \pm 12,00 |
| 3. | Формула, примененная для вычисления предельной погрешности определения площади земельного участка, с подставленными значениями и итоговые (вычисленные) значения | $3,5 \cdot 0,10 \cdot \sqrt{(1\,191,00)} = 12$ |
| 4. | Площадь земельного участка согласно сведениям Единого государственного реестра недвижимости (Ркад), м ² | 1 191,00 |
| 5. | Оценка расхождения Р и Ркад ($P - P_{\text{кад}}$), м ² | 0 |
| 6. | Предельный минимальный и максимальный размеры земельного участка ($P_{\text{мин}}$ и $P_{\text{макс}}$), м ² | — — |
| 7. | Кадастровый или иной государственный учетный номер (инвентарный) здания, сооружения, объекта незавершенного строительства, расположенного на земельном участке | — |
| 8. | Вид (виды) разрешенного использования | для индивидуального жилищного строительства |
| 8.1. | Дополнительные сведения об использовании земельного участка | — |
| 9. | Сведения о земельных участках (землях общего пользования, территории общего пользования), посредством которых обеспечивается доступ | — |
| 10. | Иные сведения | — |
| 4. Пояснения к сведениям об уточняемом земельном участке с кадастровым номером | | 67:25:0010709:172 : |
| 1. | — | |

1. Сведения о характерных точках границ уточняемого земельного участка с кадастровым номером67:25:0010709:173:

Система координатМСК-67, зона 1Зона №1

| Обоз- начение харак- терных точек границ | Координаты, м | | | | Метод определения координат | Формулы, примененные для расчета средней квадратической погрешности определения координат характерных точек границ (Mt), с подставленными в такие формулы значениями и итоговые (вычисленные) значения Mt, м | Описание закрепления точки |
|---|--|--------------|--|--------------|-----------------------------|--|-------------------------------|
| | содержатся в Едином государственном реестре недвижимости | | определены в результате выполнения комплексных кадастровых работ | | | | |
| | X | Y | X | Y | | | |
| 1 | 2 | 3 | 4 | 5 | 6 | 7 | 8 |
| 168 | 489 754,33 | 1 264 855,94 | 489 754,33 | 1 264 855,94 | — | 0,10 | — |
| 169 | 489 772,24 | 1 264 887,97 | 489 772,24 | 1 264 887,97 | | | |
| 157 | 489 751,74 | 1 264 911,32 | 489 751,74 | 1 264 911,32 | | | |
| 160 | 489 729,09 | 1 264 884,06 | 489 729,09 | 1 264 884,06 | | | |
| 162 | 489 731,77 | 1 264 881,05 | 489 731,77 | 1 264 881,05 | | | |
| 168 | 489 754,33 | 1 264 855,94 | 489 754,33 | 1 264 855,94 | | | |

2. Сведения о частях границ уточняемого земельного участка с кадастровым номером67:25:0010709:173:

| Обозначение части границ | | Горизонтальное проложение (S), м | Описание прохождения части границ | Сведения о согласовании местоположения границ (согласовано/спорное) |
|--------------------------|-------|----------------------------------|-----------------------------------|---|
| от т. | до т. | | | |
| 1 | 2 | 3 | 4 | 5 |
| 168 | 169 | 36,70 | — | согласовано |
| 169 | 157 | 31,07 | | |
| 157 | 160 | 35,44 | | |
| 160 | 162 | 4,03 | | |
| 162 | 168 | 33,76 | | |

3. Сведения о характеристиках уточняемого земельного участка с кадастровым номером67:25:0010709:173:

| № п/п | Наименование характеристики | Значение характеристики |
|-------|-----------------------------|-------------------------|
| 1 | 2 | 3 |

| 1 | 2 | 3 |
|---|--|---|
| 1. | Адрес земельного участка | Российская Федерация, Смоленская обл., Ярцевский район, Ярцевское городское поселение, г. Ярцево, переулок 2-й Энтузиастов, 5 |
| 1.1. | Сведения о местоположении земельного участка (при отсутствии адреса) в структурированном в соответствии с федеральной информационной адресной системой виде | — |
| 1.2. | Дополнительные сведения о местоположении земельного участка | — |
| 2. | Площадь земельного участка \pm величина погрешности определения (вычисления) площади ($P \pm \Delta P$), м ² | 1 200 \pm 12,00 |
| 3. | Формула, примененная для вычисления предельной погрешности определения площади земельного участка, с подставленными значениями и итоговые (вычисленные) значения | $3,5 \cdot 0,10 \cdot \sqrt{(1\,200,00)} = 12$ |
| 4. | Площадь земельного участка согласно сведениям Единого государственного реестра недвижимости (Ркад), м ² | 1 200,00 |
| 5. | Оценка расхождения Р и Ркад ($P - P_{\text{кад}}$), м ² | 0 |
| 6. | Предельный минимальный и максимальный размеры земельного участка ($P_{\text{мин}}$ и $P_{\text{макс}}$), м ² | — — |
| 7. | Кадастровый или иной государственный учетный номер (инвентарный) здания, сооружения, объекта незавершенного строительства, расположенного на земельном участке | — |
| 8. | Вид (виды) разрешенного использования | для индивидуального жилищного строительства |
| 8.1. | Дополнительные сведения об использовании земельного участка | — |
| 9. | Сведения о земельных участках (землях общего пользования, территории общего пользования), посредством которых обеспечивается доступ | — |
| 10. | Иные сведения | — |
| 4. Пояснения к сведениям об уточняемом земельном участке с кадастровым номером | | 67:25:0010709:173 : |
| 1. | — | |

1. Сведения о характерных точках границ уточняемого земельного участка с кадастровым номером

67:25:0010709:174

:

Система координат

МСК-67, зона 1

Зона №

1

| Обоз- начение харак- терных точек границ | Координаты, м | | | | Метод определения координат | Формулы, примененные для расчета средней квадратической погрешности определения координат характерных точек границ (Mt), с подставленными в такие формулы значениями и итоговые (вычисленные) значения Mt, м | Описание закрепления точки |
|---|--|--------------|--|--------------|-----------------------------|--|-------------------------------|
| | содержатся в Едином государственном реестре недвижимости | | определены в результате выполнения комплексных кадастровых работ | | | | |
| | X | Y | X | Y | | | |
| 1 | 2 | 3 | 4 | 5 | 6 | 7 | 8 |
| 170 | 489 737,25 | 1 264 825,86 | 489 737,25 | 1 264 825,86 | — | 0,10 | — |
| 168 | 489 754,33 | 1 264 855,94 | 489 754,33 | 1 264 855,94 | | | |
| 162 | 489 731,77 | 1 264 881,05 | 489 731,77 | 1 264 881,05 | | | |
| 161 | 489 712,98 | 1 264 859,73 | 489 712,98 | 1 264 859,73 | | | |
| 165 | 489 713,11 | 1 264 853,82 | 489 713,11 | 1 264 853,82 | | | |
| 170 | 489 737,25 | 1 264 825,86 | 489 737,25 | 1 264 825,86 | | | |

2. Сведения о частях границ уточняемого земельного участка с кадастровым номером

67:25:0010709:174

:

| Обозначение части границ | | Горизонтальное проложение (S), м | Описание прохождения части границ | Сведения о согласовании местоположения границ (согласовано/спорное) |
|--------------------------|-------|-------------------------------------|-----------------------------------|--|
| от т. | до т. | | | |
| 1 | 2 | 3 | 4 | 5 |
| 170 | 168 | 34,59 | — | согласовано |
| 168 | 162 | 33,76 | | |
| 162 | 161 | 28,42 | | |
| 161 | 165 | 5,91 | | |
| 165 | 170 | 36,94 | | |

3. Сведения о характеристиках уточняемого земельного участка с кадастровым номером

67:25:0010709:174

:

| № п/п | Наименование характеристики | Значение характеристики |
|-------|-----------------------------|-------------------------|
| 1 | 2 | 3 |

| 1 | 2 | 3 |
|---|--|---|
| 1. | Адрес земельного участка | Российская Федерация, Смоленская обл., Ярцевский район, Ярцевское городское поселение, г. Ярцево, переулок 2-й Энтузиастов, 7 |
| 1.1. | Сведения о местоположении земельного участка (при отсутствии адреса) в структурированном в соответствии с федеральной информационной адресной системой виде | — |
| 1.2. | Дополнительные сведения о местоположении земельного участка | — |
| 2. | Площадь земельного участка \pm величина погрешности определения (вычисления) площади ($P \pm \Delta P$), м ² | $1\,200 \pm 12,00$ |
| 3. | Формула, примененная для вычисления предельной погрешности определения площади земельного участка, с подставленными значениями и итоговые (вычисленные) значения | $3,5*0,10*\sqrt{(1\,200,00)} = 12$ |
| 4. | Площадь земельного участка согласно сведениям Единого государственного реестра недвижимости (Ркад), м ² | 1 200,00 |
| 5. | Оценка расхождения Р и Ркад ($P - P_{\text{кад}}$), м ² | 0 |
| 6. | Предельный минимальный и максимальный размеры земельного участка ($P_{\text{мин}}$ и $P_{\text{макс}}$), м ² | — — |
| 7. | Кадастровый или иной государственный учетный номер (инвентарный) здания, сооружения, объекта незавершенного строительства, расположенного на земельном участке | — |
| 8. | Вид (виды) разрешенного использования | для индивидуального жилищного строительства |
| 8.1. | Дополнительные сведения об использовании земельного участка | — |
| 9. | Сведения о земельных участках (землях общего пользования, территории общего пользования), посредством которых обеспечивается доступ | — |
| 10. | Иные сведения | — |
| 4. Пояснения к сведениям об уточняемом земельном участке с кадастровым номером | | 67:25:0010709:174 : |
| 1. | — | |

1. Сведения о характерных точках границ уточняемого земельного участка с кадастровым номером

67:25:0010709:175

:

Система координат

МСК-67, зона 1

Зона №

1

| Обоз- начение харак- терных точек границ | Координаты, м | | | | Метод определения координат | Формулы, примененные для расчета средней квадратической погрешности определения координат характерных точек границ (Mt), с подставленными в такие формулы значениями и итоговые (вычисленные) значения Mt, м | Описание закрепления точки |
|---|--|--------------|--|--------------|-----------------------------|--|-------------------------------|
| | содержатся в Едином государственном реестре недвижимости | | определены в результате выполнения комплексных кадастровых работ | | | | |
| | X | Y | X | Y | | | |
| 1 | 2 | 3 | 4 | 5 | 6 | 7 | 8 |
| 169 | 489 772,24 | 1 264 887,97 | 489 772,24 | 1 264 887,97 | — | 0,10 | — |
| 171 | 489 795,85 | 1 264 930,21 | 489 795,85 | 1 264 930,21 | | | |
| 172 | 489 789,31 | 1 264 936,29 | 489 789,31 | 1 264 936,29 | | | |
| 173 | 489 780,86 | 1 264 946,41 | 489 780,86 | 1 264 946,41 | | | |
| 157 | 489 751,74 | 1 264 911,32 | 489 751,74 | 1 264 911,32 | | | |
| 169 | 489 772,24 | 1 264 887,97 | 489 772,24 | 1 264 887,97 | | | |

2. Сведения о частях границ уточняемого земельного участка с кадастровым номером

67:25:0010709:175

:

| Обозначение части границ | | Горизонтальное проложение (S), м | Описание прохождения части границ | Сведения о согласовании местоположения границ (согласовано/спорное) |
|--------------------------|-------|-------------------------------------|-----------------------------------|--|
| от т. | до т. | | | |
| 1 | 2 | 3 | 4 | 5 |
| 169 | 171 | 48,39 | — | согласовано |
| 171 | 172 | 8,93 | | |
| 172 | 173 | 13,18 | | |
| 173 | 157 | 45,60 | | |
| 157 | 169 | 31,07 | | |

3. Сведения о характеристиках уточняемого земельного участка с кадастровым номером

67:25:0010709:175

:

| № п/п | Наименование характеристики | Значение характеристики |
|-------|-----------------------------|-------------------------|
| 1 | 2 | 3 |

| 1 | 2 | 3 |
|---|--|--|
| 1. | Адрес земельного участка | Российская Федерация, Смоленская область, Ярцевский район, Ярцевское городское поселение, г. Ярцево, переулок 2-й Энтузиастов, 3 |
| 1.1. | Сведения о местоположении земельного участка (при отсутствии адреса) в структурированном в соответствии с федеральной информационной адресной системой виде | — |
| 1.2. | Дополнительные сведения о местоположении земельного участка | — |
| 2. | Площадь земельного участка \pm величина погрешности определения (вычисления) площади ($P \pm \Delta P$), м ² | $1\,200 \pm 12,00$ |
| 3. | Формула, примененная для вычисления предельной погрешности определения площади земельного участка, с подставленными значениями и итоговые (вычисленные) значения | $3,5 \cdot 0,10 \cdot \sqrt{(1\,200,00)} = 12$ |
| 4. | Площадь земельного участка согласно сведениям Единого государственного реестра недвижимости (Ркад), м ² | 1 200,00 |
| 5. | Оценка расхождения Р и Ркад ($P - P_{\text{кад}}$), м ² | 0 |
| 6. | Предельный минимальный и максимальный размеры земельного участка ($P_{\text{мин}}$ и $P_{\text{макс}}$), м ² | — — |
| 7. | Кадастровый или иной государственный учетный номер (инвентарный) здания, сооружения, объекта незавершенного строительства, расположенного на земельном участке | — |
| 8. | Вид (виды) разрешенного использования | для индивидуального жилищного строительства |
| 8.1. | Дополнительные сведения об использовании земельного участка | — |
| 9. | Сведения о земельных участках (землях общего пользования, территории общего пользования), посредством которых обеспечивается доступ | — |
| 10. | Иные сведения | — |
| 4. Пояснения к сведениям об уточняемом земельном участке с кадастровым номером | | 67:25:0010709:175 : |
| 1. | — | |

1. Сведения о характерных точках границ уточняемого земельного участка с кадастровым номером

67:25:0010709:176

:

Система координат

МСК-67, зона 1

Зона №

1

| Обоз- начение харак- терных точек границ | Координаты, м | | | | Метод определения координат | Формулы, примененные для расчета средней квадратической погрешности определения координат характерных точек границ (Mt), с подставленными в такие формулы значениями и итоговые (вычисленные) значения Mt, м | Описание закрепления точки |
|---|--|--------------|--|--------------|-----------------------------|--|-------------------------------|
| | содержатся в Едином государственном реестре недвижимости | | определены в результате выполнения комплексных кадастровых работ | | | | |
| | X | Y | X | Y | | | |
| 1 | 2 | 3 | 4 | 5 | 6 | 7 | 8 |
| 142 | 489 791,10 | 1 264 819,13 | 489 791,10 | 1 264 819,13 | — | 0,10 | — |
| 141 | 489 805,10 | 1 264 837,01 | 489 805,10 | 1 264 837,01 | | | |
| 155 | 489 815,99 | 1 264 853,12 | 489 815,99 | 1 264 853,12 | | | |
| 174 | 489 781,67 | 1 264 863,48 | 489 781,67 | 1 264 863,48 | | | |
| 167 | 489 766,48 | 1 264 836,58 | 489 766,48 | 1 264 836,58 | | | |
| 142 | 489 791,10 | 1 264 819,13 | 489 791,10 | 1 264 819,13 | | | |

2. Сведения о частях границ уточняемого земельного участка с кадастровым номером

67:25:0010709:176

:

| Обозначение части границ | | Горизонтальное проложение (S), м | Описание прохождения части границ | Сведения о согласовании местоположения границ (согласовано/спорное) |
|--------------------------|-------|-------------------------------------|-----------------------------------|--|
| от т. | до т. | | | |
| 1 | 2 | 3 | 4 | 5 |
| 142 | 141 | 22,71 | — | согласовано |
| 141 | 155 | 19,45 | | |
| 155 | 174 | 35,85 | | |
| 174 | 167 | 30,89 | | |
| 167 | 142 | 30,18 | | |

3. Сведения о характеристиках уточняемого земельного участка с кадастровым номером

67:25:0010709:176

:

| № п/п | Наименование характеристики | Значение характеристики |
|-------|-----------------------------|-------------------------|
| 1 | 2 | 3 |

| 1 | 2 | 3 |
|---|--|--|
| 1. | Адрес земельного участка | Российская Федерация, Смоленская область, Ярцевский район, Ярцевское городское поселение, г. Ярцево, переулок 2-й Энтузиастов, 2 |
| 1.1. | Сведения о местоположении земельного участка (при отсутствии адреса) в структурированном в соответствии с федеральной информационной адресной системой виде | — |
| 1.2. | Дополнительные сведения о местоположении земельного участка | — |
| 2. | Площадь земельного участка \pm величина погрешности определения (вычисления) площади ($P \pm \Delta P$), м ² | $1\,191 \pm 12,00$ |
| 3. | Формула, примененная для вычисления предельной погрешности определения площади земельного участка, с подставленными значениями и итоговые (вычисленные) значения | $3,5 * 0,10 * \sqrt{(1\,191,00)} = 12$ |
| 4. | Площадь земельного участка согласно сведениям Единого государственного реестра недвижимости (Ркад), м ² | 1 191,00 |
| 5. | Оценка расхождения Р и Ркад ($P - P_{\text{кад}}$), м ² | 0 |
| 6. | Предельный минимальный и максимальный размеры земельного участка ($P_{\text{мин}}$ и $P_{\text{макс}}$), м ² | — — |
| 7. | Кадастровый или иной государственный учетный номер (инвентарный) здания, сооружения, объекта незавершенного строительства, расположенного на земельном участке | — |
| 8. | Вид (виды) разрешенного использования | для индивидуального жилищного строительства |
| 8.1. | Дополнительные сведения об использовании земельного участка | — |
| 9. | Сведения о земельных участках (землях общего пользования, территории общего пользования), посредством которых обеспечивается доступ | — |
| 10. | Иные сведения | — |
| 4. Пояснения к сведениям об уточняемом земельном участке с кадастровым номером | | 67:25:0010709:176 : |
| 1. | — | |

1. Сведения о характерных точках границ уточняемого земельного участка с кадастровым номером

67:25:0010709:177

:

Система координат

МСК-67, зона 1

Зона №

1

| Обоз- начение харак- терных точек границ | Координаты, м | | | | Метод определения координат | Формулы, примененные для расчета средней квадратической погрешности определения координат характерных точек границ (Mt), с подставленными в такие формулы значениями и итоговые (вычисленные) значения Mt, м | Описание закрепления точки |
|---|--|--------------|--|--------------|-----------------------------|--|--------------------------------|
| | содержатся в Едином государственном реестре недвижимости | | определены в результате выполнения комплексных кадастровых работ | | | | |
| | X | Y | X | Y | | | |
| 1 | 2 | 3 | 4 | 5 | 6 | 7 | 8 |
| 173 | 489 780,86 | 1 264 946,41 | 489 780,86 | 1 264 946,41 | — | 0,10 | — |
| 175 | 489 774,98 | 1 264 953,42 | 489 774,98 | 1 264 953,42 | | | Долговременный межевой знак |
| 176 | 489 773,68 | 1 264 954,94 | 489 773,68 | 1 264 954,94 | | | |
| 177 | 489 769,44 | 1 264 959,90 | 489 769,44 | 1 264 959,90 | | | — |
| 178 | 489 766,06 | 1 264 963,84 | 489 766,06 | 1 264 963,84 | | | |
| 158 | 489 732,05 | 1 264 934,92 | 489 732,05 | 1 264 934,92 | | | |
| 157 | 489 751,74 | 1 264 911,32 | 489 751,74 | 1 264 911,32 | | | |
| 173 | 489 780,86 | 1 264 946,41 | 489 780,86 | 1 264 946,41 | | | |

2. Сведения о частях границ уточняемого земельного участка с кадастровым номером

67:25:0010709:177

:

| Обозначение части границ | | Горизонтальное проложение (S), м | Описание прохождения части границ | Сведения о согласовании местоположения границ (согласовано/спорное) |
|--------------------------|-------|-------------------------------------|-----------------------------------|--|
| от т. | до т. | | | |
| 1 | 2 | 3 | 4 | 5 |
| 173 | 175 | 9,15 | — | согласовано |
| 175 | 176 | 2,00 | | |
| 176 | 177 | 6,53 | | |
| 177 | 178 | 5,19 | | |
| 178 | 158 | 44,64 | | |
| 158 | 157 | 30,74 | | |
| 157 | 173 | 45,60 | | |

3. Сведения о характеристиках уточняемого земельного участка с кадастровым номером

67:25:0010709:177

:

| № п/п | Наименование характеристики | Значение характеристики |
|-------|-----------------------------|-------------------------|
| 1 | 2 | 3 |

| 1 | 2 | 3 |
|---|--|--|
| 1. | Адрес земельного участка | Российская Федерация, Смоленская область, Ярцевский район, Ярцевское городское поселение, г. Ярцево, переулок 1-й Энтузиастов, 2 |
| 1.1. | Сведения о местоположении земельного участка (при отсутствии адреса) в структурированном в соответствии с федеральной информационной адресной системой виде | — |
| 1.2. | Дополнительные сведения о местоположении земельного участка | — |
| 2. | Площадь земельного участка \pm величина погрешности определения (вычисления) площади ($P \pm \Delta P$), м ² | $1\,200 \pm 12,00$ |
| 3. | Формула, примененная для вычисления предельной погрешности определения площади земельного участка, с подставленными значениями и итоговые (вычисленные) значения | $3,5*0,10*\sqrt{(1\,200,00)} = 12$ |
| 4. | Площадь земельного участка согласно сведениям Единого государственного реестра недвижимости (Ркад), м ² | 1 200,00 |
| 5. | Оценка расхождения Р и Ркад ($P - P_{\text{кад}}$), м ² | 0 |
| 6. | Предельный минимальный и максимальный размеры земельного участка ($P_{\text{мин}}$ и $P_{\text{макс}}$), м ² | — — |
| 7. | Кадастровый или иной государственный учетный номер (инвентарный) здания, сооружения, объекта незавершенного строительства, расположенного на земельном участке | — |
| 8. | Вид (виды) разрешенного использования | для индивидуального жилищного строительства |
| 8.1. | Дополнительные сведения об использовании земельного участка | — |
| 9. | Сведения о земельных участках (землях общего пользования, территории общего пользования), посредством которых обеспечивается доступ | — |
| 10. | Иные сведения | — |
| 4. Пояснения к сведениям об уточняемом земельном участке с кадастровым номером | | 67:25:0010709:177 : |
| 1. | — | |

1. Сведения о характерных точках границ уточняемого земельного участка с кадастровым номером

67:25:0010709:178

:

Система координат

МСК-67, зона 1

Зона №

1

| Обоз- начение харак- терных точек границ | Координаты, м | | | | Метод определения координат | Формулы, примененные для расчета средней квадратической погрешности определения координат характерных точек границ (Mt), с подставленными в такие формулы значениями и итоговые (вычисленные) значения Mt, м | Описание закрепления точки |
|---|--|--------------|--|--------------|-----------------------------|--|-------------------------------|
| | содержатся в Едином государственном реестре недвижимости | | определены в результате выполнения комплексных кадастровых работ | | | | |
| | X | Y | X | Y | | | |
| 1 | 2 | 3 | 4 | 5 | 6 | 7 | 8 |
| 179 | 489 720,78 | 1 264 796,01 | 489 720,78 | 1 264 796,01 | — | 0,10 | — |
| 170 | 489 737,25 | 1 264 825,86 | 489 737,25 | 1 264 825,86 | | | |
| 165 | 489 713,11 | 1 264 853,82 | 489 713,11 | 1 264 853,82 | | | |
| 164 | 489 695,50 | 1 264 837,54 | 489 695,50 | 1 264 837,54 | | | |
| 180 | 489 694,32 | 1 264 836,46 | 489 694,32 | 1 264 836,46 | | | |
| 179 | 489 720,78 | 1 264 796,01 | 489 720,78 | 1 264 796,01 | | | |

2. Сведения о частях границ уточняемого земельного участка с кадастровым номером

67:25:0010709:178

:

| Обозначение части границ | | Горизонтальное проложение (S), м | Описание прохождения части границ | Сведения о согласовании местоположения границ (согласовано/спорное) |
|--------------------------|-------|-------------------------------------|-----------------------------------|--|
| от т. | до т. | | | |
| 1 | 2 | 3 | 4 | 5 |
| 179 | 170 | 34,09 | — | согласовано |
| 170 | 165 | 36,94 | | |
| 165 | 164 | 23,98 | | |
| 164 | 180 | 1,60 | | |
| 180 | 179 | 48,34 | | |

3. Сведения о характеристиках уточняемого земельного участка с кадастровым номером

67:25:0010709:178

:

| № п/п | Наименование характеристики | Значение характеристики |
|-------|-----------------------------|-------------------------|
| 1 | 2 | 3 |

| 1 | 2 | 3 |
|---|--|--|
| 1. | Адрес земельного участка | Российская Федерация, Смоленская область, Ярцевский район, Ярцевское городское поселение, г. Ярцево, переулок 2-й Энтузиастов, 9 |
| 1.1. | Сведения о местоположении земельного участка (при отсутствии адреса) в структурированном в соответствии с федеральной информационной адресной системой виде | — |
| 1.2. | Дополнительные сведения о местоположении земельного участка | — |
| 2. | Площадь земельного участка \pm величина погрешности определения (вычисления) площади ($P \pm \Delta P$), м ² | 1 200 \pm 12,00 |
| 3. | Формула, примененная для вычисления предельной погрешности определения площади земельного участка, с подставленными значениями и итоговые (вычисленные) значения | $3,5 * 0,10 * \sqrt{(1\ 200,00)} = 12$ |
| 4. | Площадь земельного участка согласно сведениям Единого государственного реестра недвижимости (Ркад), м ² | 1 200,00 |
| 5. | Оценка расхождения Р и Ркад ($P - P_{\text{кад}}$), м ² | 0 |
| 6. | Предельный минимальный и максимальный размеры земельного участка ($P_{\text{мин}}$ и $P_{\text{макс}}$), м ² | — — |
| 7. | Кадастровый или иной государственный учетный номер (инвентарный) здания, сооружения, объекта незавершенного строительства, расположенного на земельном участке | — |
| 8. | Вид (виды) разрешенного использования | для индивидуального жилищного строительства |
| 8.1. | Дополнительные сведения об использовании земельного участка | — |
| 9. | Сведения о земельных участках (землях общего пользования, территории общего пользования), посредством которых обеспечивается доступ | — |
| 10. | Иные сведения | — |
| 4. Пояснения к сведениям об уточняемом земельном участке с кадастровым номером | | 67:25:0010709:178 : |
| 1. | — | |

| | | | | | | | | |
|--|---|----------------------------------|--|---|-----------------------------|--|----------------------------|----------|
| 1. Сведения о характерных точках границ уточняемого земельного участка с кадастровым номером | | | | | 67:25:0010709:179 | | | : |
| Система координат | | | | | МСК-67, зона 1 | | | Зона № 1 |
| Обозначение характерных точек границ | Координаты, м | | | | Метод определения координат | Формулы, примененные для расчета средней квадратической погрешности определения координат характерных точек границ (Mt), с подставленными в такие формулы значениями и итоговые (вычисленные) значения Mt, м | Описание закрепления точки | |
| | содержатся в Едином государственном реестре недвижимости | | определены в результате выполнения комплексных кадастровых работ | | | | | |
| | X | Y | X | Y | | | | |
| 1 | 2 | 3 | 4 | 5 | 6 | 7 | 8 | |
| 181 | 489 522,57 | 1 265 015,84 | 489 522,57 | 1 265 015,84 | — | 0,10 | — | |
| 182 | 489 522,78 | 1 265 022,98 | 489 522,78 | 1 265 022,98 | | | | |
| 183 | 489 518,46 | 1 265 023,05 | 489 518,46 | 1 265 023,05 | | | | |
| 184 | 489 518,40 | 1 265 015,85 | 489 518,40 | 1 265 015,85 | | | | |
| 181 | 489 522,57 | 1 265 015,84 | 489 522,57 | 1 265 015,84 | | | | |
| 2. Сведения о частях границ уточняемого земельного участка с кадастровым номером | | | | | 67:25:0010709:179 | | | : |
| Обозначение части границ | | Горизонтальное проложение (S), м | Описание прохождения части границ | Сведения о согласовании местоположения границ (согласовано/спорное) | | | | |
| от т. | до т. | | | | | | | |
| 1 | 2 | 3 | 4 | 5 | | | | |
| 181 | 182 | 7,14 | — | согласовано | | | | |
| 182 | 183 | 4,32 | | | | | | |
| 183 | 184 | 7,20 | | | | | | |
| 184 | 181 | 4,17 | | | | | | |
| 3. Сведения о характеристиках уточняемого земельного участка с кадастровым номером | | | | | 67:25:0010709:179 | | | : |
| № п/п | Наименование характеристики | | | Значение характеристики | | | | |
| 1 | 2 | | | 3 | | | | |
| 1. | Адрес земельного участка | | | — | | | | |
| 1.1. | Сведения о местоположении земельного участка (при отсутствии адреса) в структурированном в соответствии с федеральной информационной адресной системой виде | | | Российская Федерация, Смоленская область, Ярцевский р-н, Ярцево г | | | | |
| 1.2. | Дополнительные сведения о местоположении земельного участка | | | — | | | | |

| | | | | | | | |
|--|--|--------------|--|--------------|--|--|----------------------------|
| 1 | 2 | | | | 3 | | |
| 2. | Площадь земельного участка ± величина погрешности определения (вычисления) площади (Р ± ΔР), м² | | | | 30 ± 2,00 | | |
| 3. | Формула, примененная для вычисления предельной погрешности определения площади земельного участка, с подставленными значениями и итоговые (вычисленные) значения | | | | 3,5*0,10*√(30,00) = 2 | | |
| 4. | Площадь земельного участка согласно сведениям Единого государственного реестра недвижимости (Ркад), м² | | | | 30,00 | | |
| 5. | Оценка расхождения Р и Ркад (Р - Ркад), м² | | | | 0 | | |
| 6. | Предельный минимальный и максимальный размеры земельного участка (Рмин и Рмакс), м² | | | | — — | | |
| 7. | Кадастровый или иной государственный учетный номер (инвентарный) здания, сооружения, объекта незавершенного строительства, расположенного на земельном участке | | | | — | | |
| 8. | Вид (виды) разрешенного использования | | | | хранение автотранспорта (под установку временного металлического гаража) | | |
| 8.1. | Дополнительные сведения об использовании земельного участка | | | | — | | |
| 9. | Сведения о земельных участках (землях общего пользования, территории общего пользования), посредством которых обеспечивается доступ | | | | — | | |
| 10. | Иные сведения | | | | — | | |
| 4. Пояснения к сведениям об уточняемом земельном участке с кадастровым номером | | | | | 67:25:0010709:179 : | | |
| 1. | | | | | — | | |
| 1. Сведения о характерных точках границ уточняемого земельного участка с кадастровым номером | | | | | 67:25:0010709:18 : | | |
| Система координат | | | | | МСК-67, зона 1 Зона № 1 | | |
| Обозначение характерных точек границ | Координаты, м | | | | Метод определения координат | Формулы, примененные для расчета средней квадратической погрешности определения координат характерных точек границ (Mt), с подставленными в такие формулы значениями и итоговые (вычисленные) значения Mt, м | Описание закрепления точки |
| | содержатся в Едином государственном реестре недвижимости | | определены в результате выполнения комплексных кадастровых работ | | | | |
| | X | Y | X | Y | | | |
| 1 | 2 | 3 | 4 | 5 | 6 | 7 | 8 |
| 63 | 489 403,33 | 1 265 133,52 | 489 403,33 | 1 265 133,52 | Геодезический метод | 0,10 | Закрепление отсутствует |

| 1 | 2 | 3 | 4 | 5 | 6 | 7 | 8 |
|----|------------|--------------|------------|--------------|---------------------|------|-------------------------|
| 64 | 489 395,45 | 1 265 126,87 | 489 395,45 | 1 265 126,87 | Геодезический метод | 0,10 | Закрепление отсутствует |
| 65 | 489 395,61 | 1 265 124,17 | 489 395,61 | 1 265 124,17 | | | |
| 66 | 489 376,60 | 1 265 108,36 | 489 376,60 | 1 265 108,36 | — | | — |
| 67 | 489 373,57 | 1 265 106,34 | 489 373,57 | 1 265 106,34 | | | |
| 68 | 489 369,11 | 1 265 102,83 | 489 369,11 | 1 265 102,83 | Геодезический метод | | Закрепление отсутствует |
| 69 | 489 378,31 | 1 265 091,59 | 489 378,31 | 1 265 091,59 | — | | — |
| 70 | 489 376,25 | 1 265 089,62 | 489 376,25 | 1 265 089,62 | | | |
| 71 | 489 363,30 | 1 265 079,49 | 489 363,30 | 1 265 079,49 | | | |
| 72 | 489 351,24 | 1 265 075,99 | 489 351,24 | 1 265 075,99 | | | |
| 73 | 489 370,42 | 1 265 062,76 | 489 370,42 | 1 265 062,76 | Геодезический метод | | Закрепление отсутствует |
| 74 | 489 367,51 | 1 265 072,05 | 489 367,51 | 1 265 072,05 | — | | — |
| 75 | 489 370,78 | 1 265 076,39 | 489 370,78 | 1 265 076,39 | | | |
| 76 | 489 379,40 | 1 265 083,35 | 489 379,40 | 1 265 083,35 | | | |
| 77 | 489 381,86 | 1 265 084,63 | 489 381,86 | 1 265 084,63 | | | |
| 78 | 489 384,53 | 1 265 085,09 | 489 384,53 | 1 265 085,09 | | | |
| 79 | 489 387,13 | 1 265 084,31 | 489 387,13 | 1 265 084,31 | | | |
| 80 | 489 390,16 | 1 265 082,00 | 489 390,16 | 1 265 082,00 | | | |
| 81 | 489 394,31 | 1 265 075,20 | 489 394,31 | 1 265 075,20 | | | |
| 82 | 489 411,48 | 1 265 088,57 | 489 411,48 | 1 265 088,57 | | | |
| 83 | 489 411,59 | 1 265 090,61 | 489 411,59 | 1 265 090,61 | | | |
| 84 | 489 408,04 | 1 265 096,47 | 489 408,04 | 1 265 096,47 | | | |
| 85 | 489 409,30 | 1 265 097,40 | 489 409,30 | 1 265 097,40 | | | |
| 86 | 489 410,44 | 1 265 099,86 | 489 410,44 | 1 265 099,86 | | | |
| 87 | 489 410,30 | 1 265 110,79 | 489 410,30 | 1 265 110,79 | | | |
| 88 | 489 408,86 | 1 265 121,57 | 489 408,86 | 1 265 121,57 | | | |
| 89 | 489 404,54 | 1 265 131,69 | 489 404,54 | 1 265 131,69 | | | |
| 63 | 489 403,33 | 1 265 133,52 | 489 403,33 | 1 265 133,52 | Геодезический метод | | Закрепление отсутствует |

| | | | | | | | |
|--|-------|-------------------------------------|-----------------------------------|--|------------------|--|---|
| 2. Сведения о частях границ уточняемого земельного участка с кадастровым номером | | | | | 67:25:0010709:18 | | : |
| Обозначение части границ | | Горизонтальное проложение (S), м | Описание прохождения части границ | Сведения о согласовании местоположения границ (согласовано/спорное) | | | |
| от т. | до т. | | | | | | |
| 1 | 2 | 3 | 4 | 5 | | | |
| 63 | 64 | 10,31 | — | согласовано | | | |
| 64 | 65 | 2,70 | | | | | |
| 65 | 66 | 24,73 | | | | | |

| 1 | 2 | 3 | 4 | 5 |
|----|----|-------|---|-------------|
| 66 | 67 | 3,64 | — | согласовано |
| 67 | 68 | 5,68 | | |
| 68 | 69 | 14,53 | | |
| 69 | 70 | 2,85 | | |
| 70 | 71 | 16,44 | | |
| 71 | 72 | 12,56 | | |
| 72 | 73 | 23,30 | | |
| 73 | 74 | 9,74 | | |
| 74 | 75 | 5,43 | | |
| 75 | 76 | 11,08 | | |
| 76 | 77 | 2,77 | | |
| 77 | 78 | 2,71 | | |
| 78 | 79 | 2,71 | | |
| 79 | 80 | 3,81 | | |
| 80 | 81 | 7,97 | | |
| 81 | 82 | 21,76 | | |
| 82 | 83 | 2,04 | | |
| 83 | 84 | 6,85 | | |
| 84 | 85 | 1,57 | | |
| 85 | 86 | 2,71 | | |
| 86 | 87 | 10,93 | | |
| 87 | 88 | 10,88 | | |
| 88 | 89 | 11,00 | | |
| 89 | 63 | 2,19 | | |

3. Сведения о характеристиках уточняемого земельного участка с кадастровым номером 67:25:0010709:18 **:**

| № п/п | Наименование характеристики | Значение характеристики |
|-------|---|---|
| 1 | 2 | 3 |
| 1. | Адрес земельного участка | — |
| 1.1. | Сведения о местоположении земельного участка (при отсутствии адреса) в структурированном в соответствии с федеральной информационной адресной системой виде | 215805, Российская Федерация, Смоленская область, Ярцевский р-н, Ярцево г, Metallургов пр-кт, строен 62 |
| 1.2. | Дополнительные сведения о местоположении земельного участка | — |

| | | | | | | | |
|--|--|--------------|--|--------------|--|--|----------------------------|
| 1 | 2 | | | | 3 | | |
| 2. | Площадь земельного участка ± величина погрешности определения (вычисления) площади (P ± ΔP), м² | | | | 1 607 ± 14,00 | | |
| 3. | Формула, примененная для вычисления предельной погрешности определения площади земельного участка, с подставленными значениями и итоговые (вычисленные) значения | | | | $3,5*0,10*\sqrt{(1\ 607,00)} = 14$ | | |
| 4. | Площадь земельного участка согласно сведениям Единого государственного реестра недвижимости (Ркад), м² | | | | 1 607,00 | | |
| 5. | Оценка расхождения P и Ркад (P - Ркад), м² | | | | 0 | | |
| 6. | Предельный минимальный и максимальный размеры земельного участка (Рмин и Рмакс), м² | | | | — — | | |
| 7. | Кадастровый или иной государственный учетный номер (инвентарный) здания, сооружения, объекта незавершенного строительства, расположенного на земельном участке | | | | — | | |
| 8. | Вид (виды) разрешенного использования | | | | Под автозаправочную станцию на 4 поста мощностью до 250 заправок в сутки | | |
| 8.1. | Дополнительные сведения об использовании земельного участка | | | | — | | |
| 9. | Сведения о земельных участках (землях общего пользования, территории общего пользования), посредством которых обеспечивается доступ | | | | — | | |
| 10. | Иные сведения | | | | — | | |
| 4. Пояснения к сведениям об уточняемом земельном участке с кадастровым номером | | | | | 67:25:0010709:18 : | | |
| 1. | — | | | | | | |
| 1. Сведения о характерных точках границ уточняемого земельного участка с кадастровым номером | | | | | 67:25:0010709:180 : | | |
| Система координат | | | | | МСК-67, зона 1 Зона № 1 | | |
| Обоз- начение харак- терных точек границ | Координаты, м | | | | Метод определения координат | Формулы, примененные для расчета средней квадратической погрешности определения координат характерных точек границ (Mt), с подставленными в такие формулы значениями и итоговые (вычисленные) значения Mt, м | Описание закрепления точки |
| | содержатся в Едином государственном реестре недвижимости | | определены в результате выполнения комплексных кадастровых работ | | | | |
| | X | Y | X | Y | | | |
| 1 | 2 | 3 | 4 | 5 | 6 | 7 | 8 |
| 185 | 489 446,81 | 1 265 001,64 | 489 446,81 | 1 265 001,64 | — | 0,10 | — |

| 1 | 2 | 3 | 4 | 5 | 6 | 7 | 8 |
|-----|------------|--------------|------------|--------------|---|------|---|
| 186 | 489 446,73 | 1 265 010,29 | 489 446,73 | 1 265 010,29 | — | 0,10 | — |
| 187 | 489 443,07 | 1 265 010,29 | 489 443,07 | 1 265 010,29 | | | |
| 188 | 489 443,18 | 1 265 001,63 | 489 443,18 | 1 265 001,63 | | | |
| 185 | 489 446,81 | 1 265 001,64 | 489 446,81 | 1 265 001,64 | | | |

2. Сведения о частях границ уточняемого земельного участка с кадастровым номером 67:25:0010709:180 :

| Обозначение части границ | | Горизонтальное проложение (S), м | Описание прохождения части границ | Сведения о согласовании местоположения границ (согласовано/спорное) |
|--------------------------|-------|----------------------------------|-----------------------------------|---|
| от т. | до т. | | | |
| 1 | 2 | 3 | 4 | 5 |
| 185 | 186 | 8,65 | — | согласовано |
| 186 | 187 | 3,66 | | |
| 187 | 188 | 8,66 | | |
| 188 | 185 | 3,63 | | |

3. Сведения о характеристиках уточняемого земельного участка с кадастровым номером 67:25:0010709:180 :

| № п/п | Наименование характеристики | Значение характеристики |
|-------|--|---|
| 1 | 2 | 3 |
| 1. | Адрес земельного участка | Российская Федерация, Смоленская область, муниципальный район Ярцевский, городское поселение Ярцевское, город Ярцево, проспект Metallургов, земельный участок 64/30 |
| 1.1. | Сведения о местоположении земельного участка (при отсутствии адреса) в структурированном в соответствии с федеральной информационной адресной системой виде | — |
| 1.2. | Дополнительные сведения о местоположении земельного участка | — |
| 2. | Площадь земельного участка ± величина погрешности определения (вычисления) площади ($P \pm \Delta P$), м² | $32 \pm 2,00$ |
| 3. | Формула, примененная для вычисления предельной погрешности определения площади земельного участка, с подставленными значениями и итоговые (вычисленные) значения | $3,5 * 0,10 * \sqrt{(32,00)} = 2$ |
| 4. | Площадь земельного участка согласно сведениям Единого государственного реестра недвижимости (Ркад), м² | 32,00 |
| 5. | Оценка расхождения Р и Ркад ($P - P_{кад}$), м² | 0 |
| 6. | Предельный минимальный и максимальный размеры земельного участка (Рмин и Рмакс), м² | — — |

| | | | | | | | |
|--|--|----------------------------------|--|--------------|--|--|----------------------------|
| 1 | 2 | | | | 3 | | |
| 7. | Кадастровый или иной государственный учетный номер (инвентарный) здания, сооружения, объекта незавершенного строительства, расположенного на земельном участке | | | | — | | |
| 8. | Вид (виды) разрешенного использования | | | | хранение автотранспорта (под установку временного металлического гаража) | | |
| 8.1. | Дополнительные сведения об использовании земельного участка | | | | — | | |
| 9. | Сведения о земельных участках (землях общего пользования, территории общего пользования), посредством которых обеспечивается доступ | | | | — | | |
| 10. | Иные сведения | | | | — | | |
| 4. Пояснения к сведениям об уточняемом земельном участке с кадастровым номером | | | | | 67:25:0010709:180 | | |
| 1. | | | | | — | | |
| 1. Сведения о характерных точках границ уточняемого земельного участка с кадастровым номером | | | | | 67:25:0010709:181 | | |
| Система координат | | | | | МСК-67, зона 1 | | |
| | | | | | Зона № 1 | | |
| Обозначение характерных точек границ | Координаты, м | | | | Метод определения координат | Формулы, примененные для расчета средней квадратической погрешности определения координат характерных точек границ (Mt), с подставленными в такие формулы значениями и итоговые (вычисленные) значения Mt, м | Описание закрепления точки |
| | содержатся в Едином государственном реестре недвижимости | | определены в результате выполнения комплексных кадастровых работ | | | | |
| | X | Y | X | Y | | | |
| 1 | 2 | 3 | 4 | 5 | 6 | 7 | 8 |
| 189 | 489 462,22 | 1 264 994,56 | 489 462,22 | 1 264 994,56 | — | 0,10 | — |
| 190 | 489 462,30 | 1 265 010,20 | 489 462,30 | 1 265 010,20 | | | |
| 191 | 489 458,05 | 1 265 010,27 | 489 458,05 | 1 265 010,27 | | | |
| 192 | 489 457,99 | 1 265 002,20 | 489 457,99 | 1 265 002,20 | | | |
| 193 | 489 457,94 | 1 264 994,63 | 489 457,94 | 1 264 994,63 | | | |
| 189 | 489 462,22 | 1 264 994,56 | 489 462,22 | 1 264 994,56 | | | |
| 2. Сведения о частях границ уточняемого земельного участка с кадастровым номером | | | | | 67:25:0010709:181 | | |
| Обозначение части границ | | Горизонтальное проложение (S), м | Описание прохождения части границ | | Сведения о согласовании местоположения границ (согласовано/спорное) | | |
| от т. | до т. | | | | | | |
| 1 | 2 | 3 | 4 | | 5 | | |
| 189 | 190 | 15,64 | — | | согласовано | | |

| 1 | 2 | 3 | 4 | 5 |
|-----|-----|------|---|-------------|
| 190 | 191 | 4,25 | — | согласовано |
| 191 | 192 | 8,07 | | |
| 192 | 193 | 7,57 | | |
| 193 | 189 | 4,28 | | |

3. Сведения о характеристиках уточняемого земельного участка с кадастровым номером 67:25:0010709:181 :

| № п/п | Наименование характеристики | Значение характеристики |
|-------|--|---|
| 1 | 2 | 3 |
| 1. | Адрес земельного участка | Российская Федерация, Смоленская область, муниципальный район Ярцевский, городское поселение Ярцевское, город Ярцево, проспект Metallургов, земельный участок 64/33 |
| 1.1. | Сведения о местоположении земельного участка (при отсутствии адреса) в структурированном в соответствии с федеральной информационной адресной системой виде | — |
| 1.2. | Дополнительные сведения о местоположении земельного участка | — |
| 2. | Площадь земельного участка \pm величина погрешности определения (вычисления) площади ($P \pm \Delta P$), м ² | $67 \pm 3,00$ |
| 3. | Формула, примененная для вычисления предельной погрешности определения площади земельного участка, с подставленными значениями и итоговые (вычисленные) значения | $3,5 * 0,10 * \sqrt{(67,00)} = 3$ |
| 4. | Площадь земельного участка согласно сведениям Единого государственного реестра недвижимости (Ркад), м ² | 67,00 |
| 5. | Оценка расхождения Р и Ркад ($P - P_{кад}$), м ² | 0 |
| 6. | Предельный минимальный и максимальный размеры земельного участка (Рмин и Рмакс), м ² | — — |
| 7. | Кадастровый или иной государственный учетный номер (инвентарный) здания, сооружения, объекта незавершенного строительства, расположенного на земельном участке | — |
| 8. | Вид (виды) разрешенного использования | хранение автотранспорта (под установку временного металлического гаража) |
| 8.1. | Дополнительные сведения об использовании земельного участка | — |
| 9. | Сведения о земельных участках (землях общего пользования, территории общего пользования), посредством которых обеспечивается доступ | — |
| 10. | Иные сведения | — |

4. Пояснения к сведениям об уточняемом земельном участке с кадастровым номером 67:25:0010709:181 :

| | | | | | | | | |
|--|--|-------------------------------------|--|--|-----------------------------|--|-------------------------------|----------|
| 1. | | | | | | | | |
| 1. Сведения о характерных точках границ уточняемого земельного участка с кадастровым номером | | | | | 67:25:0010709:182 | | | : |
| Система координат | | | | | МСК-67, зона 1 | | | Зона № 1 |
| Обозначение характерных точек границ | Координаты, м | | | | Метод определения координат | Формулы, примененные для расчета средней квадратической погрешности определения координат характерных точек границ (Mt), с подставленными в такие формулы значениями и итоговые (вычисленные) значения Mt, м | Описание закрепления точки | |
| | содержатся в Едином государственном реестре недвижимости | | определены в результате выполнения комплексных кадастровых работ | | | | | |
| | X | Y | X | Y | | | | |
| 1 | 2 | 3 | 4 | 5 | 6 | 7 | 8 | |
| 192 | 489 457,99 | 1 265 002,20 | 489 457,99 | 1 265 002,20 | — | 0,10 | — | |
| 191 | 489 458,05 | 1 265 010,27 | 489 458,05 | 1 265 010,27 | | | | |
| 194 | 489 453,61 | 1 265 010,31 | 489 453,61 | 1 265 010,31 | | | | |
| 195 | 489 453,56 | 1 265 002,38 | 489 453,56 | 1 265 002,38 | | | | |
| 192 | 489 457,99 | 1 265 002,20 | 489 457,99 | 1 265 002,20 | | | | |
| 2. Сведения о частях границ уточняемого земельного участка с кадастровым номером | | | | | 67:25:0010709:182 | | | : |
| Обозначение части границ | | Горизонтальное проложение (S), м | Описание прохождения части границ | Сведения о согласовании местоположения границ (согласовано/спорное) | | | | |
| от т. | до т. | | | | | | | |
| 1 | 2 | 3 | 4 | 5 | | | | |
| 192 | 191 | 8,07 | — | согласовано | | | | |
| 191 | 194 | 4,44 | | | | | | |
| 194 | 195 | 7,93 | | | | | | |
| 195 | 192 | 4,43 | | | | | | |
| 3. Сведения о характеристиках уточняемого земельного участка с кадастровым номером | | | | | 67:25:0010709:182 | | | : |
| № п/п | Наименование характеристики | | | Значение характеристики | | | | |
| 1 | 2 | | | 3 | | | | |

| 1 | 2 | 3 |
|---|--|---|
| 1. | Адрес земельного участка | Российская Федерация, Смоленская область, муниципальный район Ярцевский, городское поселение Ярцевское, город Ярцево, проспект Metallургов, земельный участок 64/32 |
| 1.1. | Сведения о местоположении земельного участка (при отсутствии адреса) в структурированном в соответствии с федеральной информационной адресной системой виде | — |
| 1.2. | Дополнительные сведения о местоположении земельного участка | — |
| 2. | Площадь земельного участка \pm величина погрешности определения (вычисления) площади ($P \pm \Delta P$), м ² | $35 \pm 2,00$ |
| 3. | Формула, примененная для вычисления предельной погрешности определения площади земельного участка, с подставленными значениями и итоговые (вычисленные) значения | $3,5 * 0,10 * \sqrt{(35,00)} = 2$ |
| 4. | Площадь земельного участка согласно сведениям Единого государственного реестра недвижимости (Ркад), м ² | 35,00 |
| 5. | Оценка расхождения P и Ркад ($P - P_{\text{кад}}$), м ² | 0 |
| 6. | Предельный минимальный и максимальный размеры земельного участка (Рмин и Рмакс), м ² | — — |
| 7. | Кадастровый или иной государственный учетный номер (инвентарный) здания, сооружения, объекта незавершенного строительства, расположенного на земельном участке | — |
| 8. | Вид (виды) разрешенного использования | хранение автотранспорта (под установку временного металлического гаража) |
| 8.1. | Дополнительные сведения об использовании земельного участка | — |
| 9. | Сведения о земельных участках (землях общего пользования, территории общего пользования), посредством которых обеспечивается доступ | — |
| 10. | Иные сведения | — |
| 4. Пояснения к сведениям об уточняемом земельном участке с кадастровым номером | | 67:25:0010709:182 : |
| 1. | — | |

| | | | | | | | | |
|--|---|-------------------------------------|--|---|--|--|-------------------------------|----------|
| 1. Сведения о характерных точках границ уточняемого земельного участка с кадастровым номером | | | | | 67:25:0010709:183 | | | : |
| Система координат | | | | | МСК-67, зона 1 | | | Зона № 1 |
| Обозначение характерных точек границ | Координаты, м | | | | Метод определения координат | Формулы, примененные для расчета средней квадратической погрешности определения координат характерных точек границ (Mt), с подставленными в такие формулы значениями и итоговые (вычисленные) значения Mt, м | Описание закрепления точки | |
| | содержатся в Едином государственном реестре недвижимости | | определены в результате выполнения комплексных кадастровых работ | | | | | |
| | X | Y | X | Y | | | | |
| 1 | 2 | 3 | 4 | 5 | 6 | 7 | 8 | |
| 196 | 489 430,07 | 1 265 018,88 | 489 430,07 | 1 265 018,88 | — | 0,10 | — | |
| 197 | 489 430,19 | 1 265 022,88 | 489 430,19 | 1 265 022,88 | | | | |
| 198 | 489 422,35 | 1 265 023,04 | 489 422,35 | 1 265 023,04 | | | | |
| 199 | 489 422,24 | 1 265 019,04 | 489 422,24 | 1 265 019,04 | | | | |
| 196 | 489 430,07 | 1 265 018,88 | 489 430,07 | 1 265 018,88 | | | | |
| 2. Сведения о частях границ уточняемого земельного участка с кадастровым номером | | | | | 67:25:0010709:183 | | | : |
| Обозначение части границ | | Горизонтальное проложение (S), м | Описание прохождения части границ | | Сведения о согласовании местоположения границ (согласовано/спорное) | | | |
| от т. | до т. | | | | | | | |
| 1 | 2 | 3 | 4 | | 5 | | | |
| 196 | 197 | 4,00 | — | | согласовано | | | |
| 197 | 198 | 7,84 | | | | | | |
| 198 | 199 | 4,00 | | | | | | |
| 199 | 196 | 7,83 | | | | | | |
| 3. Сведения о характеристиках уточняемого земельного участка с кадастровым номером | | | | | 67:25:0010709:183 | | | : |
| № п/п | Наименование характеристики | | | Значение характеристики | | | | |
| 1 | 2 | | | 3 | | | | |
| 1. | Адрес земельного участка | | | Российская Федерация, Смоленская область, муниципальный район Ярцевский, городское поселение Ярцевское, город Ярцево, проспект Metallургов, земельный участок 64/24 | | | | |
| 1.1. | Сведения о местоположении земельного участка (при отсутствии адреса) в структурированном в соответствии с федеральной информационной адресной системой виде | | | — | | | | |
| 1.2. | Дополнительные сведения о местоположении земельного участка | | | — | | | | |

| | | | | | | | |
|--|--|--------------|--|--------------|--|--|----------------------------|
| 1 | 2 | | | | 3 | | |
| 2. | Площадь земельного участка ± величина погрешности определения (вычисления) площади (P ± ΔP), м² | | | | 31 ± 2,00 | | |
| 3. | Формула, примененная для вычисления предельной погрешности определения площади земельного участка, с подставленными значениями и итоговые (вычисленные) значения | | | | 3,5*0,10*√(31,00) = 2 | | |
| 4. | Площадь земельного участка согласно сведениям Единого государственного реестра недвижимости (Ркад), м² | | | | 31,00 | | |
| 5. | Оценка расхождения P и Ркад (P - Ркад), м² | | | | 0 | | |
| 6. | Предельный минимальный и максимальный размеры земельного участка (Рмин и Рмакс), м² | | | | — — | | |
| 7. | Кадастровый или иной государственный учетный номер (инвентарный) здания, сооружения, объекта незавершенного строительства, расположенного на земельном участке | | | | — | | |
| 8. | Вид (виды) разрешенного использования | | | | хранение автотранспорта (под установку временного металлического гаража) | | |
| 8.1. | Дополнительные сведения об использовании земельного участка | | | | — | | |
| 9. | Сведения о земельных участках (землях общего пользования, территории общего пользования), посредством которых обеспечивается доступ | | | | — | | |
| 10. | Иные сведения | | | | — | | |
| 4. Пояснения к сведениям об уточняемом земельном участке с кадастровым номером | | | | | 67:25:0010709:183 : | | |
| 1. | — | | | | | | |
| 1. Сведения о характерных точках границ уточняемого земельного участка с кадастровым номером | | | | | 67:25:0010709:184 : | | |
| Система координат | | | | | МСК-67, зона 1 Зона № 1 | | |
| Обозначение характерных точек границ | Координаты, м | | | | Метод определения координат | Формулы, примененные для расчета средней квадратической погрешности определения координат характерных точек границ (Mt), с подставленными в такие формулы значениями и итоговые (вычисленные) значения Mt, м | Описание закрепления точки |
| | содержатся в Едином государственном реестре недвижимости | | определены в результате выполнения комплексных кадастровых работ | | | | |
| | X | Y | X | Y | | | |
| 1 | 2 | 3 | 4 | 5 | 6 | 7 | 8 |
| 200 | 489 453,12 | 1 265 015,90 | 489 453,12 | 1 265 015,90 | — | 0,10 | — |

| 1 | 2 | 3 | 4 | 5 | 6 | 7 | 8 |
|-----|------------|--------------|------------|--------------|---|------|---|
| 99 | 489 453,17 | 1 265 017,15 | 489 453,17 | 1 265 017,15 | — | 0,10 | — |
| 102 | 489 453,24 | 1 265 023,15 | 489 453,24 | 1 265 023,15 | | | |
| 201 | 489 453,28 | 1 265 024,15 | 489 453,28 | 1 265 024,15 | | | |
| 202 | 489 449,53 | 1 265 024,29 | 489 449,53 | 1 265 024,29 | | | |
| 203 | 489 449,30 | 1 265 015,85 | 489 449,30 | 1 265 015,85 | | | |
| 200 | 489 453,12 | 1 265 015,90 | 489 453,12 | 1 265 015,90 | | | |

2. Сведения о частях границ уточняемого земельного участка с кадастровым номером 67:25:0010709:184 :

| Обозначение части границ | | Горизонтальное проложение (S), м | Описание прохождения части границ | Сведения о согласовании местоположения границ (согласовано/спорное) |
|--------------------------|-------|----------------------------------|-----------------------------------|---|
| от т. | до т. | | | |
| 1 | 2 | 3 | 4 | 5 |
| 200 | 99 | 1,25 | — | согласовано |
| 99 | 102 | 6,00 | | |
| 102 | 201 | 1,00 | | |
| 201 | 202 | 3,75 | | |
| 202 | 203 | 8,44 | | |
| 203 | 200 | 3,82 | | |

3. Сведения о характеристиках уточняемого земельного участка с кадастровым номером 67:25:0010709:184 :

| № п/п | Наименование характеристики | Значение характеристики |
|-------|--|---|
| 1 | 2 | 3 |
| 1. | Адрес земельного участка | Российская Федерация, Смоленская область, муниципальный район Ярцевский, городское поселение Ярцевское, город Ярцево, проспект Metallургов, земельный участок 64/18 |
| 1.1. | Сведения о местоположении земельного участка (при отсутствии адреса) в структурированном в соответствии с федеральной информационной адресной системой виде | — |
| 1.2. | Дополнительные сведения о местоположении земельного участка | — |
| 2. | Площадь земельного участка ± величина погрешности определения (вычисления) площади ($P \pm \Delta P$), м² | $32 \pm 2,00$ |
| 3. | Формула, примененная для вычисления предельной погрешности определения площади земельного участка, с подставленными значениями и итоговые (вычисленные) значения | $3,5 \cdot 0,10 \cdot \sqrt{(32,00)} = 2$ |
| 4. | Площадь земельного участка согласно сведениям Единого государственного реестра недвижимости (Ркад), м² | 32,00 |

| | | | | | | | |
|--|--|-------------------------------------|--|--------------|--|--|-------------------------------|
| 1 | 2 | | | | 3 | | |
| 5. | Оценка расхождения Р и Ркад (Р - Ркад), м² | | | | 0 | | |
| 6. | Предельный минимальный и максимальный размеры земельного участка (Рмин и Рмакс), м² | | | | — — | | |
| 7. | Кадастровый или иной государственный учетный номер (инвентарный) здания, сооружения, объекта незавершенного строительства, расположенного на земельном участке | | | | — | | |
| 8. | Вид (виды) разрешенного использования | | | | хранение автотранспорта (под установку временного металлического гаража) | | |
| 8.1. | Дополнительные сведения об использовании земельного участка | | | | — | | |
| 9. | Сведения о земельных участках (землях общего пользования, территории общего пользования), посредством которых обеспечивается доступ | | | | — | | |
| 10. | Иные сведения | | | | — | | |
| 4. Пояснения к сведениям об уточняемом земельном участке с кадастровым номером | | | | | 67:25:0010709:184 : | | |
| 1. | — | | | | | | |
| 1. Сведения о характерных точках границ уточняемого земельного участка с кадастровым номером | | | | | 67:25:0010709:185 : | | |
| Система координат МСК-67, зона 1 | | | | | Зона № 1 | | |
| Обоз- начение харак- терных точек границ | Координаты, м | | | | Метод определения координат | Формулы, примененные для расчета средней квадратической погрешности определения координат характерных точек границ (Mt), с подставленными в такие формулы значениями и итоговые (вычисленные) значения Mt, м | Описание закрепления точки |
| | содержатся в Едином государственном реестре недвижимости | | определены в результате выполнения комплексных кадастровых работ | | | | |
| | X | Y | X | Y | | | |
| 1 | 2 | 3 | 4 | 5 | 6 | 7 | 8 |
| 204 | 489 494,06 | 1 265 002,07 | 489 494,06 | 1 265 002,07 | — | 0,10 | — |
| 205 | 489 494,05 | 1 265 010,28 | 489 494,05 | 1 265 010,28 | | | |
| 206 | 489 486,93 | 1 265 010,26 | 489 486,93 | 1 265 010,26 | | | |
| 207 | 489 486,96 | 1 265 002,03 | 489 486,96 | 1 265 002,03 | | | |
| 204 | 489 494,06 | 1 265 002,07 | 489 494,06 | 1 265 002,07 | | | |
| 2. Сведения о частях границ уточняемого земельного участка с кадастровым номером | | | | | 67:25:0010709:185 : | | |
| Обозначение части границ | | Горизонтальное проложение (S), м | Описание прохождения части границ | | Сведения о согласовании местоположения границ (согласовано/спорное) | | |
| от т. | до т. | | | | | | |

| 1 | 2 | 3 | 4 | 5 |
|-----|-----|------|---|-------------|
| 204 | 205 | 8,21 | — | согласовано |
| 205 | 206 | 7,12 | | |
| 206 | 207 | 8,23 | | |
| 207 | 204 | 7,10 | | |

3. Сведения о характеристиках уточняемого земельного участка с кадастровым номером 67:25:0010709:185 :

| № п/п | Наименование характеристики | Значение характеристики |
|-------|--|---|
| 1 | 2 | 3 |
| 1. | Адрес земельного участка | Российская Федерация, Смоленская область, муниципальный район Ярцевский, городское поселение Ярцевское, город Ярцево, проспект Metallургов, земельный участок 64/38 |
| 1.1. | Сведения о местоположении земельного участка (при отсутствии адреса) в структурированном в соответствии с федеральной информационной адресной системой виде | — |
| 1.2. | Дополнительные сведения о местоположении земельного участка | — |
| 2. | Площадь земельного участка \pm величина погрешности определения (вычисления) площади ($P \pm \Delta P$), м ² | $58 \pm 3,00$ |
| 3. | Формула, примененная для вычисления предельной погрешности определения площади земельного участка, с подставленными значениями и итоговые (вычисленные) значения | $3,5 * 0,10 * \sqrt{(58,00)} = 3$ |
| 4. | Площадь земельного участка согласно сведениям Единого государственного реестра недвижимости (Ркад), м ² | 58,00 |
| 5. | Оценка расхождения Р и Ркад ($P - P_{кад}$), м ² | 0 |
| 6. | Предельный минимальный и максимальный размеры земельного участка (Рмин и Рмакс), м ² | — — |
| 7. | Кадастровый или иной государственный учетный номер (инвентарный) здания, сооружения, объекта незавершенного строительства, расположенного на земельном участке | — |
| 8. | Вид (виды) разрешенного использования | хранение автотранспорта (под установку временного металлического гаража) |
| 8.1. | Дополнительные сведения об использовании земельного участка | — |
| 9. | Сведения о земельных участках (землях общего пользования, территории общего пользования), посредством которых обеспечивается доступ | — |
| 10. | Иные сведения | — |

4. Пояснения к сведениям об уточняемом земельном участке с кадастровым номером 67:25:0010709:185 :

| | | | | | | | | | | |
|--|--|-------------------------------------|--|--------------|-----------------------------|--|-------------------------------|--|--|--|
| 1. | | | | | | | | | | |
| 1. Сведения о характерных точках границ уточняемого земельного участка с кадастровым номером 67:25:0010709:186 : | | | | | | | | | | |
| Система координат МСК-67, зона 1 Зона № 1 | | | | | | | | | | |
| Обоз- начение харак- терных точек границ | Координаты, м | | | | Метод определения координат | Формулы, примененные для расчета средней квадратической погрешности определения координат характерных точек границ (Mt), с подставленными в такие формулы значениями и итоговые (вычисленные) значения Mt, м | Описание закрепления точки | | | |
| | содержатся в Едином государственном реестре недвижимости | | определены в результате выполнения комплексных кадастровых работ | | | | | | | |
| | X | Y | X | Y | | | | | | |
| 1 | 2 | 3 | 4 | 5 | 6 | 7 | 8 | | | |
| 208 | 490 016,78 | 1 264 687,25 | 490 016,78 | 1 264 687,25 | — | 0,10 | Временный межевой знак | | | |
| 118 | 490 011,85 | 1 264 699,24 | 490 011,85 | 1 264 699,24 | | | | | | |
| 117 | 490 010,71 | 1 264 698,65 | 490 010,71 | 1 264 698,65 | | | | | | |
| 116 | 490 004,30 | 1 264 695,09 | 490 004,30 | 1 264 695,09 | | | | | | |
| 122 | 490 002,51 | 1 264 698,13 | 490 002,51 | 1 264 698,13 | | | | | | |
| 121 | 489 978,12 | 1 264 684,23 | 489 978,12 | 1 264 684,23 | | | | | | |
| 209 | 489 986,22 | 1 264 671,44 | 489 986,22 | 1 264 671,44 | | | | | | |
| 208 | 490 016,78 | 1 264 687,25 | 490 016,78 | 1 264 687,25 | | | | | | |
| 2. Сведения о частях границ уточняемого земельного участка с кадастровым номером 67:25:0010709:186 : | | | | | | | | | | |
| Обозначение части границ | | Горизонтальное проложение (S), м | Описание прохождения части границ | | | Сведения о согласовании местоположения границ (согласовано/спорное) | | | | |
| от т. | до т. | | | | | | | | | |
| 1 | 2 | 3 | 4 | | | 5 | | | | |
| 208 | 118 | 12,96 | — | | | согласовано | | | | |
| 118 | 117 | 1,28 | | | | | | | | |
| 117 | 116 | 7,33 | | | | | | | | |
| 116 | 122 | 3,53 | | | | | | | | |
| 122 | 121 | 28,07 | | | | | | | | |
| 121 | 209 | 15,14 | | | | | | | | |
| 209 | 208 | 34,41 | | | | | | | | |
| 3. Сведения о характеристиках уточняемого земельного участка с кадастровым номером 67:25:0010709:186 : | | | | | | | | | | |
| № п/п | Наименование характеристики | | | | Значение характеристики | | | | | |
| 1 | 2 | | | | 3 | | | | | |

| 1 | 2 | 3 |
|---|--|---|
| 1. | Адрес земельного участка | — |
| 1.1. | Сведения о местоположении земельного участка (при отсутствии адреса) в структурированном в соответствии с федеральной информационной адресной системой виде | 215805, Российская Федерация, Смоленская область, Ярцевский р-н, Ярцево г, Ярцевское р-н, Партизанская ул |
| 1.2. | Дополнительные сведения о местоположении земельного участка | — |
| 2. | Площадь земельного участка \pm величина погрешности определения (вычисления) площади ($P \pm \Delta P$), м ² | $535 \pm 8,00$ |
| 3. | Формула, примененная для вычисления предельной погрешности определения площади земельного участка, с подставленными значениями и итоговые (вычисленные) значения | $3,5*0,10*\sqrt{(535,00)} = 8$ |
| 4. | Площадь земельного участка согласно сведениям Единого государственного реестра недвижимости (Ркад), м ² | 535,00 |
| 5. | Оценка расхождения Р и Ркад ($P - P_{кад}$), м ² | 0 |
| 6. | Предельный минимальный и максимальный размеры земельного участка ($P_{мин}$ и $P_{макс}$), м ² | — — |
| 7. | Кадастровый или иной государственный учетный номер (инвентарный) здания, сооружения, объекта незавершенного строительства, расположенного на земельном участке | — |
| 8. | Вид (виды) разрешенного использования | Ведение огородничества |
| 8.1. | Дополнительные сведения об использовании земельного участка | — |
| 9. | Сведения о земельных участках (землях общего пользования, территории общего пользования), посредством которых обеспечивается доступ | — |
| 10. | Иные сведения | — |
| 4. Пояснения к сведениям об уточняемом земельном участке с кадастровым номером | | 67:25:0010709:186 : |
| 1. | — | |

1. Сведения о характерных точках границ уточняемого земельного участка с кадастровым номером

67:25:0010709:187

:

Система координат

МСК-67, зона 1

Зона №

1

| | | | | | | | |
|---|--|--------------|--|--------------|-----------------------------|--|-------------------------------|
| Обоз- начение харак- терных точек границ | Координаты, м | | | | Метод определения координат | Формулы, примененные для расчета средней квадратической погрешности определения координат характерных точек границ (Mt), с подставленными в такие формулы значениями и итоговые (вычисленные) значения Mt, м | Описание закрепления точки |
| | содержатся в Едином государственном реестре недвижимости | | определены в результате выполнения комплексных кадастровых работ | | | | |
| | X | Y | X | Y | | | |
| 1 | 2 | 3 | 4 | 5 | 6 | 7 | 8 |
| 210 | 489 438,68 | 1 264 996,22 | 489 438,68 | 1 264 996,22 | — | 0,10 | — |
| 211 | 489 438,57 | 1 265 003,08 | 489 438,57 | 1 265 003,08 | | | |
| 212 | 489 426,48 | 1 265 003,27 | 489 426,48 | 1 265 003,27 | | | |
| 213 | 489 426,55 | 1 264 996,29 | 489 426,55 | 1 264 996,29 | | | |
| 210 | 489 438,68 | 1 264 996,22 | 489 438,68 | 1 264 996,22 | | | |

2. Сведения о частях границ уточняемого земельного участка с кадастровым номером

67:25:0010709:187

:

| | | | | |
|--------------------------|-------|-------------------------------------|-----------------------------------|--|
| Обозначение части границ | | Горизонтальное проложение (S), м | Описание прохождения части границ | Сведения о согласовании местоположения границ (согласовано/спорное) |
| от т. | до т. | | | |
| 1 | 2 | 3 | 4 | 5 |
| 210 | 211 | 6,86 | — | согласовано |
| 211 | 212 | 12,09 | | |
| 212 | 213 | 6,98 | | |
| 213 | 210 | 12,13 | | |

3. Сведения о характеристиках уточняемого земельного участка с кадастровым номером

67:25:0010709:187

:

| | | |
|-------|---|---|
| № п/п | Наименование характеристики | Значение характеристики |
| 1 | 2 | 3 |
| 1. | Адрес земельного участка | Российская Федерация, Смоленская область, муниципальный район Ярцевский, городское поселение Ярцевское, город Ярцево, проспект Metallургов, земельный участок 64/63 |
| 1.1. | Сведения о местоположении земельного участка (при отсутствии адреса) в структурированном в соответствии с федеральной информационной адресной системой виде | — |
| 1.2. | Дополнительные сведения о местоположении земельного участка | — |

| | | | | | | | |
|--|--|--------------|--|--------------|--|--|----------------------------|
| 1 | 2 | | | | 3 | | |
| 2. | Площадь земельного участка ± величина погрешности определения (вычисления) площади (P ± ΔP), м² | | | | 84 ± 3,00 | | |
| 3. | Формула, примененная для вычисления предельной погрешности определения площади земельного участка, с подставленными значениями и итоговые (вычисленные) значения | | | | 3,5*0,10*√(84,00) = 3 | | |
| 4. | Площадь земельного участка согласно сведениям Единого государственного реестра недвижимости (Ркад), м² | | | | 84,00 | | |
| 5. | Оценка расхождения P и Ркад (P - Ркад), м² | | | | 0 | | |
| 6. | Предельный минимальный и максимальный размеры земельного участка (Рмин и Рмакс), м² | | | | — — | | |
| 7. | Кадастровый или иной государственный учетный номер (инвентарный) здания, сооружения, объекта незавершенного строительства, расположенного на земельном участке | | | | — | | |
| 8. | Вид (виды) разрешенного использования | | | | хранение автотранспорта (под установку временного металлического гаража) | | |
| 8.1. | Дополнительные сведения об использовании земельного участка | | | | — | | |
| 9. | Сведения о земельных участках (землях общего пользования, территории общего пользования), посредством которых обеспечивается доступ | | | | — | | |
| 10. | Иные сведения | | | | — | | |
| 4. Пояснения к сведениям об уточняемом земельном участке с кадастровым номером | | | | | 67:25:0010709:187 : | | |
| 1. | — | | | | | | |
| 1. Сведения о характерных точках границ уточняемого земельного участка с кадастровым номером | | | | | 67:25:0010709:189 : | | |
| Система координат | | | | | МСК-67, зона 1 Зона № 1 | | |
| Обозначение характерных точек границ | Координаты, м | | | | Метод определения координат | Формулы, примененные для расчета средней квадратической погрешности определения координат характерных точек границ (Mt), с подставленными в такие формулы значениями и итоговые (вычисленные) значения Mt, м | Описание закрепления точки |
| | содержатся в Едином государственном реестре недвижимости | | определены в результате выполнения комплексных кадастровых работ | | | | |
| | X | Y | X | Y | | | |
| 1 | 2 | 3 | 4 | 5 | 6 | 7 | 8 |
| 214 | 489 451,42 | 1 265 003,79 | 489 451,42 | 1 265 003,79 | — | 0,10 | — |

| 1 | 2 | 3 | 4 | 5 | 6 | 7 | 8 |
|-----|------------|--------------|------------|--------------|---|------|---|
| 215 | 489 450,69 | 1 265 010,31 | 489 450,69 | 1 265 010,31 | — | 0,10 | — |
| 186 | 489 446,73 | 1 265 010,29 | 489 446,73 | 1 265 010,29 | | | |
| 216 | 489 446,80 | 1 265 003,40 | 489 446,80 | 1 265 003,40 | | | |
| 214 | 489 451,42 | 1 265 003,79 | 489 451,42 | 1 265 003,79 | | | |

2. Сведения о частях границ уточняемого земельного участка с кадастровым номером 67:25:0010709:189 :

| Обозначение части границ | | Горизонтальное проложение (S), м | Описание прохождения части границ | Сведения о согласовании местоположения границ (согласовано/спорное) |
|--------------------------|-------|----------------------------------|-----------------------------------|---|
| от т. | до т. | | | |
| 1 | 2 | 3 | 4 | 5 |
| 214 | 215 | 6,56 | — | согласовано |
| 215 | 186 | 3,96 | | |
| 186 | 216 | 6,89 | | |
| 216 | 214 | 4,64 | | |

3. Сведения о характеристиках уточняемого земельного участка с кадастровым номером 67:25:0010709:189 :

| № п/п | Наименование характеристики | Значение характеристики |
|-------|--|---|
| 1 | 2 | 3 |
| 1. | Адрес земельного участка | — |
| 1.1. | Сведения о местоположении земельного участка (при отсутствии адреса) в структурированном в соответствии с федеральной информационной адресной системой виде | Российская Федерация, Смоленская область, Ярцевский р-н, Ярцево г |
| 1.2. | Дополнительные сведения о местоположении земельного участка | — |
| 2. | Площадь земельного участка \pm величина погрешности определения (вычисления) площади ($P \pm \Delta P$), м ² | $29 \pm 2,00$ |
| 3. | Формула, примененная для вычисления предельной погрешности определения площади земельного участка, с подставленными значениями и итоговые (вычисленные) значения | $3,5*0,10*\sqrt{(29,00)} = 2$ |
| 4. | Площадь земельного участка согласно сведениям Единого государственного реестра недвижимости (Ркад), м ² | 29,00 |
| 5. | Оценка расхождения Р и Ркад ($P - P_{кад}$), м ² | 0 |
| 6. | Предельный минимальный и максимальный размеры земельного участка ($P_{мин}$ и $P_{макс}$), м ² | — — |

| | | | | | | | |
|--|--|--------------|--|--------------|-----------------------------|--|----------------------------|
| 1 | 2 | | | | 3 | | |
| 7. | Кадастровый или иной государственный учетный номер (инвентарный) здания, сооружения, объекта незавершенного строительства, расположенного на земельном участке | | | | — | | |
| 8. | Вид (виды) разрешенного использования | | | | хранение автотранспорта | | |
| 8.1. | Дополнительные сведения об использовании земельного участка | | | | — | | |
| 9. | Сведения о земельных участках (землях общего пользования, территории общего пользования), посредством которых обеспечивается доступ | | | | — | | |
| 10. | Иные сведения | | | | — | | |
| 4. Пояснения к сведениям об уточняемом земельном участке с кадастровым номером | | | | | 67:25:0010709:189 | | |
| 1. | — | | | | | | |
| 1. Сведения о характерных точках границ уточняемого земельного участка с кадастровым номером | | | | | 67:25:0010709:2 | | |
| Система координат МСК-67, зона 1 | | | | | Зона № 1 | | |
| Обоз- начение харак- терных точек границ | Координаты, м | | | | Метод определения координат | Формулы, примененные для расчета средней квадратической погрешности определения координат характерных точек границ (Mt), с подставленными в такие формулы значениями и итоговые (вычисленные) значения Mt, м | Описание закрепления точки |
| | содержатся в Едином государственном реестре недвижимости | | определены в результате выполнения комплексных кадастровых работ | | | | |
| | X | Y | X | Y | | | |
| 1 | 2 | 3 | 4 | 5 | 6 | 7 | 8 |
| 9 | 489 959,47 | 1 264 642,59 | 489 959,47 | 1 264 642,59 | — | 0,10 | — |
| 10 | 489 944,15 | 1 264 658,42 | 489 944,15 | 1 264 658,42 | | | |
| 11 | 489 926,58 | 1 264 680,06 | 489 926,58 | 1 264 680,06 | | | |
| 12 | 489 886,40 | 1 264 628,91 | 489 886,40 | 1 264 628,91 | | | |
| 13 | 489 910,96 | 1 264 599,30 | 489 910,96 | 1 264 599,30 | | | |
| 14 | 489 918,45 | 1 264 590,25 | 489 918,45 | 1 264 590,25 | | | |
| 15 | 489 967,22 | 1 264 633,56 | 489 967,22 | 1 264 633,56 | | | |
| 16 | 489 964,32 | 1 264 637,58 | 489 964,32 | 1 264 637,58 | | | |
| 9 | 489 959,47 | 1 264 642,59 | 489 959,47 | 1 264 642,59 | | 0,10 | |

| 2. Сведения о частях границ уточняемого земельного участка с кадастровым номером | | | | 67:25:0010709:2 | | : |
|--|--|----------------------------------|---|---|--|---|
| Обозначение части границ | | Горизонтальное проложение (S), м | Описание прохождения части границ | Сведения о согласовании местоположения границ (согласовано/спорное) | | |
| от т. | до т. | | | | | |
| 1 | 2 | 3 | 4 | 5 | | |
| 9 | 10 | 22,03 | — | согласовано | | |
| 10 | 11 | 27,87 | | | | |
| 11 | 12 | 65,04 | | | | |
| 12 | 13 | 38,47 | | | | |
| 13 | 14 | 11,75 | | | | |
| 14 | 15 | 65,22 | | | | |
| 15 | 16 | 4,96 | | | | |
| 16 | 9 | 6,97 | | | | |
| 3. Сведения о характеристиках уточняемого земельного участка с кадастровым номером | | | | 67:25:0010709:2 | | : |
| № п/п | Наименование характеристики | | Значение характеристики | | | |
| 1 | 2 | | 3 | | | |
| 1. | Адрес земельного участка | | — | | | |
| 1.1. | Сведения о местоположении земельного участка (при отсутствии адреса) в структурированном в соответствии с федеральной информационной адресной системой виде | | Российская Федерация, Смоленская область, Ярцевский р-н, Ярцево г, Партизанская ул, д 2 | | | |
| 1.2. | Дополнительные сведения о местоположении земельного участка | | — | | | |
| 2. | Площадь земельного участка ± величина погрешности определения (вычисления) площади (P ± ΔP), м² | | 3 589 ± 21,00 | | | |
| 3. | Формула, примененная для вычисления предельной погрешности определения площади земельного участка, с подставленными значениями и итоговые (вычисленные) значения | | 3,5*0,10*√(3 589,00) = 21 | | | |
| 4. | Площадь земельного участка согласно сведениям Единого государственного реестра недвижимости (Ркад), м² | | 3 589,00 | | | |
| 5. | Оценка расхождения Р и Ркад (Р - Ркад), м² | | 0 | | | |
| 6. | Предельный минимальный и максимальный размеры земельного участка (Рмин и Рмакс), м² | | — — | | | |
| 7. | Кадастровый или иной государственный учетный номер (инвентарный) здания, сооружения, объекта незавершенного строительства, расположенного на земельном участке | | — | | | |

| | | | | | | | |
|--|---|--------------|--|--------------|------------------------------|--|-------------------------------|
| 1 | 2 | | | | 3 | | |
| 8. | Вид (виды) разрешенного использования | | | | Под индивидуальный жилой дом | | |
| 8.1. | Дополнительные сведения об использовании земельного участка | | | | — | | |
| 9. | Сведения о земельных участках (землях общего пользования, территории общего пользования), посредством которых обеспечивается доступ | | | | — | | |
| 10. | Иные сведения | | | | — | | |
| 4. Пояснения к сведениям об уточняемом земельном участке с кадастровым номером | | | | | 67:25:0010709:2 : | | |
| 1. | — | | | | | | |
| 1. Сведения о характерных точках границ уточняемого земельного участка с кадастровым номером | | | | | 67:25:0010709:20 : | | |
| Система координат | | | | | МСК-67, зона 1 Зона № 1 | | |
| Обоз- начение харак- терных точек границ | Координаты, м | | | | Метод определения координат | Формулы, примененные для расчета средней квадратической погрешности определения координат характерных точек границ (Mt), с подставленными в такие формулы значениями и итоговые (вычисленные) значения Mt, м | Описание закрепления точки |
| | содержатся в Едином государственном реестре недвижимости | | определены в результате выполнения комплексных кадастровых работ | | | | |
| | X | Y | X | Y | | | |
| 1 | 2 | 3 | 4 | 5 | 6 | 7 | 8 |
| 9 | 489 959,47 | 1 264 642,59 | 489 959,47 | 1 264 642,59 | — | 0,10 | — |
| 90 | 489 964,31 | 1 264 637,59 | 489 964,31 | 1 264 637,59 | | | |
| 91 | 489 968,84 | 1 264 641,81 | 489 968,84 | 1 264 641,81 | | | |
| 92 | 489 973,25 | 1 264 645,79 | 489 973,25 | 1 264 645,79 | | | |
| 93 | 489 991,90 | 1 264 662,73 | 489 991,90 | 1 264 662,73 | | | |
| 94 | 489 989,62 | 1 264 666,07 | 489 989,62 | 1 264 666,07 | | | |
| 95 | 489 965,76 | 1 264 703,73 | 489 965,76 | 1 264 703,73 | | | |
| 96 | 489 956,92 | 1 264 720,50 | 489 956,92 | 1 264 720,50 | | | |
| 97 | 489 910,82 | 1 264 699,18 | 489 910,82 | 1 264 699,18 | | | |
| 98 | 489 926,57 | 1 264 680,07 | 489 926,57 | 1 264 680,07 | | | |
| 10 | 489 944,15 | 1 264 658,42 | 489 944,15 | 1 264 658,42 | | | |
| 9 | 489 959,47 | 1 264 642,59 | 489 959,47 | 1 264 642,59 | | | |

| 2. Сведения о частях границ уточняемого земельного участка с кадастровым номером | | | | 67:25:0010709:20 | | : |
|--|--|-------------------------------------|---|--|--|---|
| Обозначение части границ | | Горизонтальное проложение (S), м | Описание прохождения части границ | Сведения о согласовании местоположения границ (согласовано/спорное) | | |
| от т. | до т. | | | | | |
| 1 | 2 | 3 | 4 | 5 | | |
| 9 | 90 | 6,96 | — | согласовано | | |
| 90 | 91 | 6,19 | | | | |
| 91 | 92 | 5,94 | | | | |
| 92 | 93 | 25,19 | | | | |
| 93 | 94 | 4,04 | | | | |
| 94 | 95 | 44,58 | | | | |
| 95 | 96 | 18,96 | | | | |
| 96 | 97 | 50,79 | | | | |
| 97 | 98 | 24,76 | | | | |
| 98 | 10 | 27,89 | | | | |
| 10 | 9 | 22,03 | | | | |
| 3. Сведения о характеристиках уточняемого земельного участка с кадастровым номером | | | | | | |
| № п/п | Наименование характеристики | | Значение характеристики | | | |
| 1 | 2 | | 3 | | | |
| 1. | Адрес земельного участка | | — | | | |
| 1.1. | Сведения о местоположении земельного участка (при отсутствии адреса) в структурированном в соответствии с федеральной информационной адресной системой виде | | 215800, Российская Федерация, Смоленская область, Ярцевский р-н, Ярцево г, Партизанская ул, д 3 | | | |
| 1.2. | Дополнительные сведения о местоположении земельного участка | | — | | | |
| 2. | Площадь земельного участка ± величина погрешности определения (вычисления) площади (Р ± ΔР), м² | | 3 246 ± 20,00 | | | |
| 3. | Формула, примененная для вычисления предельной погрешности определения площади земельного участка, с подставленными значениями и итоговые (вычисленные) значения | | 3,5*0,10*√(3 246,00) = 20 | | | |
| 4. | Площадь земельного участка согласно сведениям Единого государственного реестра недвижимости (Ркад), м² | | 3 246,00 | | | |
| 5. | Оценка расхождения Р и Ркад (Р - Ркад), м² | | 0 | | | |
| 6. | Предельный минимальный и максимальный размеры земельного участка (Рмин и Рмакс), м² | | — — | | | |

| | | | | | | | |
|--|--|----------------------------------|--|--------------|---|--|----------------------------|
| 1 | 2 | | | | 3 | | |
| 7. | Кадастровый или иной государственный учетный номер (инвентарный) здания, сооружения, объекта незавершенного строительства, расположенного на земельном участке | | | | — | | |
| 8. | Вид (виды) разрешенного использования | | | | Под индивидуальный жилой дом | | |
| 8.1. | Дополнительные сведения об использовании земельного участка | | | | — | | |
| 9. | Сведения о земельных участках (землях общего пользования, территории общего пользования), посредством которых обеспечивается доступ | | | | — | | |
| 10. | Иные сведения | | | | — | | |
| 4. Пояснения к сведениям об уточняемом земельном участке с кадастровым номером | | | | | 67:25:0010709:20 : | | |
| 1. | — | | | | | | |
| 1. Сведения о характерных точках границ уточняемого земельного участка с кадастровым номером | | | | | 67:25:0010709:208 : | | |
| Система координат МСК-67, зона 1 | | | | | Зона № 1 | | |
| Обоз- начение харак- терных точек границ | Координаты, м | | | | Метод определения координат | Формулы, примененные для расчета средней квадратической погрешности определения координат характерных точек границ (Mt), с подставленными в такие формулы значениями и итоговые (вычисленные) значения Mt, м | Описание закрепления точки |
| | содержатся в Едином государственном реестре недвижимости | | определены в результате выполнения комплексных кадастровых работ | | | | |
| | X | Y | X | Y | | | |
| 1 | 2 | 3 | 4 | 5 | 6 | 7 | 8 |
| 217 | 489 752,27 | 1 264 472,64 | 489 752,27 | 1 264 472,64 | — | 0,10 | - |
| 218 | 489 774,48 | 1 264 492,82 | 489 774,48 | 1 264 492,82 | | | |
| 219 | 489 747,69 | 1 264 522,52 | 489 747,69 | 1 264 522,52 | | | |
| 220 | 489 725,48 | 1 264 502,35 | 489 725,48 | 1 264 502,35 | | | |
| 217 | 489 752,27 | 1 264 472,64 | 489 752,27 | 1 264 472,64 | | | |
| 2. Сведения о частях границ уточняемого земельного участка с кадастровым номером | | | | | 67:25:0010709:208 : | | |
| Обозначение части границ | | Горизонтальное проложение (S), м | Описание прохождения части границ | | Сведения о согласовании местоположения границ (согласовано/спорное) | | |
| от т. | до т. | | | | | | |
| 1 | 2 | 3 | 4 | | 5 | | |
| 217 | 218 | 30,01 | — | | согласовано | | |
| 218 | 219 | 40,00 | | | | | |

| | | | | |
|-----|-----|-------|---|-------------|
| 1 | 2 | 3 | 4 | 5 |
| 219 | 220 | 30,00 | — | согласовано |
| 220 | 217 | 40,00 | | |

3. Сведения о характеристиках уточняемого земельного участка с кадастровым номером 67:25:0010709:208 :

| № п/п | Наименование характеристики | Значение характеристики |
|-------|--|--|
| 1 | 2 | 3 |
| 1. | Адрес земельного участка | Российская Федерация, Смоленская область, муниципальный район Ярцевский, Ярцевское городское поселение, г. Ярцево, ул.Партизанская |
| 1.1. | Сведения о местоположении земельного участка (при отсутствии адреса) в структурированном в соответствии с федеральной информационной адресной системой виде | — |
| 1.2. | Дополнительные сведения о местоположении земельного участка | — |
| 2. | Площадь земельного участка ± величина погрешности определения (вычисления) площади ($P \pm \Delta P$), м² | $1\,200 \pm 12,00$ |
| 3. | Формула, примененная для вычисления предельной погрешности определения площади земельного участка, с подставленными значениями и итоговые (вычисленные) значения | $3,5*0,10*\sqrt{(1\,200,00)} = 12$ |
| 4. | Площадь земельного участка согласно сведениям Единого государственного реестра недвижимости (Ркад), м² | 1 200,00 |
| 5. | Оценка расхождения Р и Ркад ($P - P_{кад}$), м² | 0 |
| 6. | Предельный минимальный и максимальный размеры земельного участка ($P_{мин}$ и $P_{макс}$), м² | — — |
| 7. | Кадастровый или иной государственный учетный номер (инвентарный) здания, сооружения, объекта незавершенного строительства, расположенного на земельном участке | — |
| 8. | Вид (виды) разрешенного использования | Для индивидуального жилищного строительства |
| 8.1. | Дополнительные сведения об использовании земельного участка | — |
| 9. | Сведения о земельных участках (землях общего пользования, территории общего пользования), посредством которых обеспечивается доступ | — |
| 10. | Иные сведения | — |

4. Пояснения к сведениям об уточняемом земельном участке с кадастровым номером 67:25:0010709:208 :

| | |
|----|---|
| 1. | — |
|----|---|

1. Сведения о характерных точках границ уточняемого земельного участка с кадастровым номером

67:25:0010709:209

:

Система координат

МСК-67, зона 1

Зона №

1

| | | | | | | | |
|--------------------------------------|--|--------------|--|--------------|-----------------------------|--|----------------------------|
| Обозначение характерных точек границ | Координаты, м | | | | Метод определения координат | Формулы, примененные для расчета средней квадратической погрешности определения координат характерных точек границ (Mt), с подставленными в такие формулы значениями и итоговые (вычисленные) значения Mt, м | Описание закрепления точки |
| | содержатся в Едином государственном реестре недвижимости | | определены в результате выполнения комплексных кадастровых работ | | | | |
| | X | Y | X | Y | | | |
| 1 | 2 | 3 | 4 | 5 | 6 | 7 | 8 |
| 221 | 489 703,28 | 1 264 482,17 | 489 703,28 | 1 264 482,17 | — | 0,10 | - |
| 220 | 489 725,48 | 1 264 502,35 | 489 725,48 | 1 264 502,35 | | | |
| 222 | 489 698,70 | 1 264 532,05 | 489 698,70 | 1 264 532,05 | | | |
| 223 | 489 676,49 | 1 264 511,88 | 489 676,49 | 1 264 511,88 | | | |
| 221 | 489 703,28 | 1 264 482,17 | 489 703,28 | 1 264 482,17 | | | |

2. Сведения о частях границ уточняемого земельного участка с кадастровым номером

67:25:0010709:209

:

| | | | | |
|--------------------------|-------|----------------------------------|-----------------------------------|---|
| Обозначение части границ | | Горизонтальное проложение (S), м | Описание прохождения части границ | Сведения о согласовании местоположения границ (согласовано/спорное) |
| от т. | до т. | | | |
| 1 | 2 | 3 | 4 | 5 |
| 221 | 220 | 30,00 | — | согласовано |
| 220 | 222 | 39,99 | | |
| 222 | 223 | 30,00 | | |
| 223 | 221 | 40,00 | | |

3. Сведения о характеристиках уточняемого земельного участка с кадастровым номером

67:25:0010709:209

:

| | | |
|-------|---|---|
| № п/п | Наименование характеристики | Значение характеристики |
| 1 | 2 | 3 |
| 1. | Адрес земельного участка | Российская Федерация, Смоленская область, муниципальный район Ярцевский, городское поселение Ярцевское, город Ярцево, переулок 2-й Партизанский, земельный участок 12 |
| 1.1. | Сведения о местоположении земельного участка (при отсутствии адреса) в структурированном в соответствии с федеральной информационной адресной системой виде | — |
| 1.2. | Дополнительные сведения о местоположении земельного участка | — |

| | | | | | | | |
|--|--|--------------|--|--------------|---|--|----------------------------|
| 1 | 2 | | | | 3 | | |
| 2. | Площадь земельного участка ± величина погрешности определения (вычисления) площади (P ± ΔP), м² | | | | 1 200 ± 12,00 | | |
| 3. | Формула, примененная для вычисления предельной погрешности определения площади земельного участка, с подставленными значениями и итоговые (вычисленные) значения | | | | 3,5*0,10*√(1 200,00) = 12 | | |
| 4. | Площадь земельного участка согласно сведениям Единого государственного реестра недвижимости (Ркад), м² | | | | 1 200,00 | | |
| 5. | Оценка расхождения Р и Ркад (Р - Ркад), м² | | | | 0 | | |
| 6. | Предельный минимальный и максимальный размеры земельного участка (Рмин и Рмакс), м² | | | | — — | | |
| 7. | Кадастровый или иной государственный учетный номер (инвентарный) здания, сооружения, объекта незавершенного строительства, расположенного на земельном участке | | | | — | | |
| 8. | Вид (виды) разрешенного использования | | | | Для индивидуального жилищного строительства | | |
| 8.1. | Дополнительные сведения об использовании земельного участка | | | | — | | |
| 9. | Сведения о земельных участках (землях общего пользования, территории общего пользования), посредством которых обеспечивается доступ | | | | — | | |
| 10. | Иные сведения | | | | — | | |
| 4. Пояснения к сведениям об уточняемом земельном участке с кадастровым номером | | | | | 67:25:0010709:209 : | | |
| 1. | — | | | | | | |
| 1. Сведения о характерных точках границ уточняемого земельного участка с кадастровым номером | | | | | 67:25:0010709:21 : | | |
| Система координат | | | | | МСК-67, зона 1 Зона № 1 | | |
| Обоз- начение харак- терных точек границ | Координаты, м | | | | Метод определения координат | Формулы, примененные для расчета средней квадратической погрешности определения координат характерных точек границ (Mt), с подставленными в такие формулы значениями и итоговые (вычисленные) значения Mt, м | Описание закрепления точки |
| | содержатся в Едином государственном реестре недвижимости | | определены в результате выполнения комплексных кадастровых работ | | | | |
| | X | Y | X | Y | | | |
| 1 | 2 | 3 | 4 | 5 | 6 | 7 | 8 |
| 99 | 489 453,17 | 1 265 017,15 | 489 453,17 | 1 265 017,15 | — | 0,10 | — |

| | | | | | | | |
|--|--|----------------------------------|-----------------------------------|--------------|---|------|---|
| 1 | 2 | 3 | 4 | 5 | 6 | 7 | 8 |
| 100 | 489 456,32 | 1 265 017,16 | 489 456,32 | 1 265 017,16 | — | 0,30 | — |
| 101 | 489 456,39 | 1 265 023,16 | 489 456,39 | 1 265 023,16 | | | |
| 102 | 489 453,24 | 1 265 023,15 | 489 453,24 | 1 265 023,15 | | | |
| 99 | 489 453,17 | 1 265 017,15 | 489 453,17 | 1 265 017,15 | | 0,10 | |
| 2. Сведения о частях границ уточняемого земельного участка с кадастровым номером | | | | | 67:25:0010709:21 | | |
| Обозначение части границ | | Горизонтальное проложение (S), м | Описание прохождения части границ | | Сведения о согласовании местоположения границ (согласовано/спорное) | | |
| от т. | до т. | | | | | | |
| 1 | 2 | 3 | 4 | | 5 | | |
| 99 | 100 | 3,15 | — | | согласовано | | |
| 100 | 101 | 6,00 | | | | | |
| 101 | 102 | 3,15 | | | | | |
| 102 | 99 | 6,00 | | | | | |
| 3. Сведения о характеристиках уточняемого земельного участка с кадастровым номером | | | | | 67:25:0010709:21 | | |
| № п/п | Наименование характеристики | | | | Значение характеристики | | |
| 1 | 2 | | | | 3 | | |
| 1. | Адрес земельного участка | | | | — | | |
| 1.1. | Сведения о местоположении земельного участка (при отсутствии адреса) в структурированном в соответствии с федеральной информационной адресной системой виде | | | | 215800, Российская Федерация, Смоленская область, Ярцевский р-н, Ярцево г | | |
| 1.2. | Дополнительные сведения о местоположении земельного участка | | | | — | | |
| 2. | Площадь земельного участка ± величина погрешности определения (вычисления) площади (P ± ΔP), м² | | | | 19 ± 2,00 | | |
| 3. | Формула, примененная для вычисления предельной погрешности определения площади земельного участка, с подставленными значениями и итоговые (вычисленные) значения | | | | 3,5*0,10*√(19,00) = 2 | | |
| 4. | Площадь земельного участка согласно сведениям Единого государственного реестра недвижимости (Ркад), м² | | | | 19,00 | | |
| 5. | Оценка расхождения Р и Ркад (Р - Ркад), м² | | | | 0 | | |
| 6. | Предельный минимальный и максимальный размеры земельного участка (Рмин и Рмакс), м² | | | | — — | | |

| | | | | | | | |
|--|--|----------------------------------|--|--------------|---|--|----------------------------|
| 1 | 2 | | | | 3 | | |
| 7. | Кадастровый или иной государственный учетный номер (инвентарный) здания, сооружения, объекта незавершенного строительства, расположенного на земельном участке | | | | — | | |
| 8. | Вид (виды) разрешенного использования | | | | Под металлический гараж | | |
| 8.1. | Дополнительные сведения об использовании земельного участка | | | | — | | |
| 9. | Сведения о земельных участках (землях общего пользования, территории общего пользования), посредством которых обеспечивается доступ | | | | — | | |
| 10. | Иные сведения | | | | — | | |
| 4. Пояснения к сведениям об уточняемом земельном участке с кадастровым номером | | | | | 67:25:0010709:21 | | |
| 1. | | | | | — | | |
| 1. Сведения о характерных точках границ уточняемого земельного участка с кадастровым номером | | | | | 67:25:0010709:210 | | |
| Система координат МСК-67, зона 1 | | | | | Зона № 1 | | |
| Обозначение характерных точек границ | Координаты, м | | | | Метод определения координат | Формулы, примененные для расчета средней квадратической погрешности определения координат характерных точек границ (Mt), с подставленными в такие формулы значениями и итоговые (вычисленные) значения Mt, м | Описание закрепления точки |
| | содержатся в Едином государственном реестре недвижимости | | определены в результате выполнения комплексных кадастровых работ | | | | |
| | X | Y | X | Y | | | |
| 1 | 2 | 3 | 4 | 5 | 6 | 7 | 8 |
| 220 | 489 725,48 | 1 264 502,35 | 489 725,48 | 1 264 502,35 | — | 0,10 | - |
| 219 | 489 747,69 | 1 264 522,52 | 489 747,69 | 1 264 522,52 | | | |
| 224 | 489 720,90 | 1 264 552,23 | 489 720,90 | 1 264 552,23 | | | |
| 222 | 489 698,70 | 1 264 532,05 | 489 698,70 | 1 264 532,05 | | | |
| 220 | 489 725,48 | 1 264 502,35 | 489 725,48 | 1 264 502,35 | | | |
| 2. Сведения о частях границ уточняемого земельного участка с кадастровым номером | | | | | 67:25:0010709:210 | | |
| Обозначение части границ | | Горизонтальное проложение (S), м | Описание прохождения части границ | | Сведения о согласовании местоположения границ (согласовано/спорное) | | |
| от т. | до т. | | | | | | |
| 1 | 2 | 3 | 4 | | 5 | | |
| 220 | 219 | 30,00 | — | | согласовано | | |
| 219 | 224 | 40,00 | | | | | |

| | | | | |
|-----|-----|-------|---|-------------|
| 1 | 2 | 3 | 4 | 5 |
| 224 | 222 | 30,00 | — | согласовано |
| 222 | 220 | 39,99 | | |

3. Сведения о характеристиках уточняемого земельного участка с кадастровым номером 67:25:0010709:210 :

| № п/п | Наименование характеристики | Значение характеристики |
|-------|--|---|
| 1 | 2 | 3 |
| 1. | Адрес земельного участка | Российская Федерация, Смоленская область, муниципальный район Ярцевский, городское поселение Ярцевское, город Ярцево, переулок 2-й Партизанский, земельный участок 10 |
| 1.1. | Сведения о местоположении земельного участка (при отсутствии адреса) в структурированном в соответствии с федеральной информационной адресной системой виде | — |
| 1.2. | Дополнительные сведения о местоположении земельного участка | — |
| 2. | Площадь земельного участка ± величина погрешности определения (вычисления) площади ($P \pm \Delta P$), м² | $1\,200 \pm 12,00$ |
| 3. | Формула, примененная для вычисления предельной погрешности определения площади земельного участка, с подставленными значениями и итоговые (вычисленные) значения | $3,5 * 0,10 * \sqrt{(1\,200,00)} = 12$ |
| 4. | Площадь земельного участка согласно сведениям Единого государственного реестра недвижимости (Ркад), м² | 1 200,00 |
| 5. | Оценка расхождения Р и Ркад ($P - P_{кад}$), м² | 0 |
| 6. | Предельный минимальный и максимальный размеры земельного участка ($P_{мин}$ и $P_{макс}$), м² | — — |
| 7. | Кадастровый или иной государственный учетный номер (инвентарный) здания, сооружения, объекта незавершенного строительства, расположенного на земельном участке | — |
| 8. | Вид (виды) разрешенного использования | Для индивидуального жилищного строительства |
| 8.1. | Дополнительные сведения об использовании земельного участка | — |
| 9. | Сведения о земельных участках (землях общего пользования, территории общего пользования), посредством которых обеспечивается доступ | — |
| 10. | Иные сведения | — |

4. Пояснения к сведениям об уточняемом земельном участке с кадастровым номером 67:25:0010709:210 :

| | |
|----|---|
| 1. | — |
|----|---|

1. Сведения о характерных точках границ уточняемого земельного участка с кадастровым номером

67:25:0010709:211

:

Система координат

МСК-67, зона 1

Зона №

1

| | | | | | | | |
|--------------------------------------|--|--------------|--|--------------|-----------------------------|--|----------------------------|
| Обозначение характерных точек границ | Координаты, м | | | | Метод определения координат | Формулы, примененные для расчета средней квадратической погрешности определения координат характерных точек границ (Mt), с подставленными в такие формулы значениями и итоговые (вычисленные) значения Mt, м | Описание закрепления точки |
| | содержатся в Едином государственном реестре недвижимости | | определены в результате выполнения комплексных кадастровых работ | | | | |
| | X | Y | X | Y | | | |
| 1 | 2 | 3 | 4 | 5 | 6 | 7 | 8 |
| 225 | 489 769,89 | 1 264 542,70 | 489 769,89 | 1 264 542,70 | — | 0,10 | - |
| 226 | 489 792,09 | 1 264 562,87 | 489 792,09 | 1 264 562,87 | | | |
| 227 | 489 765,31 | 1 264 592,58 | 489 765,31 | 1 264 592,58 | | | |
| 228 | 489 743,10 | 1 264 572,40 | 489 743,10 | 1 264 572,40 | | | |
| 225 | 489 769,89 | 1 264 542,70 | 489 769,89 | 1 264 542,70 | | | |

2. Сведения о частях границ уточняемого земельного участка с кадастровым номером

67:25:0010709:211

:

| | | | | |
|--------------------------|-------|----------------------------------|-----------------------------------|---|
| Обозначение части границ | | Горизонтальное проложение (S), м | Описание прохождения части границ | Сведения о согласовании местоположения границ (согласовано/спорное) |
| от т. | до т. | | | |
| 1 | 2 | 3 | 4 | 5 |
| 225 | 226 | 29,99 | — | согласовано |
| 226 | 227 | 40,00 | | |
| 227 | 228 | 30,01 | | |
| 228 | 225 | 40,00 | | |

3. Сведения о характеристиках уточняемого земельного участка с кадастровым номером

67:25:0010709:211

:

| | | |
|-------|---|--|
| № п/п | Наименование характеристики | Значение характеристики |
| 1 | 2 | 3 |
| 1. | Адрес земельного участка | Российская Федерация, Смоленская область, муниципальный район Ярцевский, городское поселение Ярцевское, город Ярцево, переулок 2-й Партизанский, земельный участок 6 |
| 1.1. | Сведения о местоположении земельного участка (при отсутствии адреса) в структурированном в соответствии с федеральной информационной адресной системой виде | — |
| 1.2. | Дополнительные сведения о местоположении земельного участка | — |

| | | | | | | | |
|--|--|--------------|--|--------------|---|--|----------------------------|
| 1 | 2 | | | | 3 | | |
| 2. | Площадь земельного участка ± величина погрешности определения (вычисления) площади (Р ± ΔР), м² | | | | 1 200 ± 12,00 | | |
| 3. | Формула, примененная для вычисления предельной погрешности определения площади земельного участка, с подставленными значениями и итоговые (вычисленные) значения | | | | 3,5*0,10*√(1 200,00) = 12 | | |
| 4. | Площадь земельного участка согласно сведениям Единого государственного реестра недвижимости (Ркад), м² | | | | 1 200,00 | | |
| 5. | Оценка расхождения Р и Ркад (Р - Ркад), м² | | | | 0 | | |
| 6. | Предельный минимальный и максимальный размеры земельного участка (Рмин и Рмакс), м² | | | | — — | | |
| 7. | Кадастровый или иной государственный учетный номер (инвентарный) здания, сооружения, объекта незавершенного строительства, расположенного на земельном участке | | | | — | | |
| 8. | Вид (виды) разрешенного использования | | | | Для индивидуального жилищного строительства | | |
| 8.1. | Дополнительные сведения об использовании земельного участка | | | | — | | |
| 9. | Сведения о земельных участках (землях общего пользования, территории общего пользования), посредством которых обеспечивается доступ | | | | — | | |
| 10. | Иные сведения | | | | — | | |
| 4. Пояснения к сведениям об уточняемом земельном участке с кадастровым номером | | | | | 67:25:0010709:211 : | | |
| 1. | — | | | | | | |
| 1. Сведения о характерных точках границ уточняемого земельного участка с кадастровым номером | | | | | 67:25:0010709:212 : | | |
| Система координат | | | | | МСК-67, зона 1 Зона № 1 | | |
| Обозначение характерных точек границ | Координаты, м | | | | Метод определения координат | Формулы, примененные для расчета средней квадратической погрешности определения координат характерных точек границ (Mt), с подставленными в такие формулы значениями и итоговые (вычисленные) значения Mt, м | Описание закрепления точки |
| | содержатся в Едином государственном реестре недвижимости | | определены в результате выполнения комплексных кадастровых работ | | | | |
| | X | Y | X | Y | | | |
| 1 | 2 | 3 | 4 | 5 | 6 | 7 | 8 |
| 229 | 489 730,07 | 1 264 452,47 | 489 730,07 | 1 264 452,47 | — | 0,10 | - |

| 1 | 2 | 3 | 4 | 5 | 6 | 7 | 8 |
|-----|------------|--------------|------------|--------------|---|------|---|
| 217 | 489 752,27 | 1 264 472,64 | 489 752,27 | 1 264 472,64 | — | 0,10 | - |
| 220 | 489 725,48 | 1 264 502,35 | 489 725,48 | 1 264 502,35 | | | |
| 221 | 489 703,28 | 1 264 482,17 | 489 703,28 | 1 264 482,17 | | | |
| 229 | 489 730,07 | 1 264 452,47 | 489 730,07 | 1 264 452,47 | | | |

2. Сведения о частях границ уточняемого земельного участка с кадастровым номером 67:25:0010709:212 :

| Обозначение части границ | | Горизонтальное проложение (S), м | Описание прохождения части границ | Сведения о согласовании местоположения границ (согласовано/спорное) |
|--------------------------|-------|-------------------------------------|-----------------------------------|--|
| от т. | до т. | | | |
| 1 | 2 | 3 | 4 | 5 |
| 229 | 217 | 29,99 | — | согласовано |
| 217 | 220 | 40,00 | | |
| 220 | 221 | 30,00 | | |
| 221 | 229 | 40,00 | | |

3. Сведения о характеристиках уточняемого земельного участка с кадастровым номером 67:25:0010709:212 :

| № п/п | Наименование характеристики | Значение характеристики |
|-------|--|--|
| 1 | 2 | 3 |
| 1. | Адрес земельного участка | — |
| 1.1. | Сведения о местоположении земельного участка (при отсутствии адреса) в структурированном в соответствии с федеральной информационной адресной системой виде | Российская Федерация, Смоленская область, Ярцевский р-н, Ярцево г, Партизанская ул |
| 1.2. | Дополнительные сведения о местоположении земельного участка | — |
| 2. | Площадь земельного участка ± величина погрешности определения (вычисления) площади ($P \pm \Delta P$), м² | $1\,200 \pm 12,00$ |
| 3. | Формула, примененная для вычисления предельной погрешности определения площади земельного участка, с подставленными значениями и итоговые (вычисленные) значения | $3,5 * 0,10 * \sqrt{(1\,200,00)} = 12$ |
| 4. | Площадь земельного участка согласно сведениям Единого государственного реестра недвижимости (Ркад), м² | 1 200,00 |
| 5. | Оценка расхождения Р и Ркад ($P - P_{кад}$), м² | 0 |
| 6. | Предельный минимальный и максимальный размеры земельного участка ($P_{мин}$ и $P_{макс}$), м² | — — |

| | | | | | | | |
|--|--|----------------------------------|--|--------------|---|--|----------------------------|
| 1 | 2 | | | | 3 | | |
| 7. | Кадастровый или иной государственный учетный номер (инвентарный) здания, сооружения, объекта незавершенного строительства, расположенного на земельном участке | | | | — | | |
| 8. | Вид (виды) разрешенного использования | | | | Для индивидуального жилищного строительства | | |
| 8.1. | Дополнительные сведения об использовании земельного участка | | | | — | | |
| 9. | Сведения о земельных участках (землях общего пользования, территории общего пользования), посредством которых обеспечивается доступ | | | | — | | |
| 10. | Иные сведения | | | | — | | |
| 4. Пояснения к сведениям об уточняемом земельном участке с кадастровым номером | | | | | 67:25:0010709:212 | | |
| 1. | | | | | — | | |
| 1. Сведения о характерных точках границ уточняемого земельного участка с кадастровым номером | | | | | 67:25:0010709:213 | | |
| Система координат | | | | | МСК-67, зона 1 | | |
| Зона № | | | | | 1 | | |
| Обоз- начение харак- терных точек границ | Координаты, м | | | | Метод определения координат | Формулы, примененные для расчета средней квадратической погрешности определения координат характерных точек границ (Mt), с подставленными в такие формулы значениями и итоговые (вычисленные) значения Mt, м | Описание закрепления точки |
| | содержатся в Едином государственном реестре недвижимости | | определены в результате выполнения комплексных кадастровых работ | | | | |
| | X | Y | X | Y | | | |
| 1 | 2 | 3 | 4 | 5 | 6 | 7 | 8 |
| 226 | 489 792,09 | 1 264 562,87 | 489 792,09 | 1 264 562,87 | — | 0,10 | - |
| 230 | 489 814,30 | 1 264 583,05 | 489 814,30 | 1 264 583,05 | | | |
| 231 | 489 787,51 | 1 264 612,75 | 489 787,51 | 1 264 612,75 | | | |
| 227 | 489 765,31 | 1 264 592,58 | 489 765,31 | 1 264 592,58 | | | |
| 226 | 489 792,09 | 1 264 562,87 | 489 792,09 | 1 264 562,87 | | | |
| 2. Сведения о частях границ уточняемого земельного участка с кадастровым номером | | | | | 67:25:0010709:213 | | |
| Обозначение части границ | | Горизонтальное проложение (S), м | Описание прохождения части границ | | Сведения о согласовании местоположения границ (согласовано/спорное) | | |
| от т. | до т. | | | | | | |
| 1 | 2 | 3 | 4 | | 5 | | |
| 226 | 230 | 30,01 | — | | согласовано | | |
| 230 | 231 | 40,00 | | | | | |

| | | | | |
|-----|-----|-------|---|-------------|
| 1 | 2 | 3 | 4 | 5 |
| 231 | 227 | 29,99 | — | согласовано |
| 227 | 226 | 40,00 | | |

3. Сведения о характеристиках уточняемого земельного участка с кадастровым номером 67:25:0010709:213 :

| № п/п | Наименование характеристики | Значение характеристики |
|-------|--|--|
| 1 | 2 | 3 |
| 1. | Адрес земельного участка | Российская Федерация, Смоленская область, муниципальный район Ярцевский, городское поселение Ярцевское, город Ярцево, переулок 2-й Партизанский, земельный участок 4 |
| 1.1. | Сведения о местоположении земельного участка (при отсутствии адреса) в структурированном в соответствии с федеральной информационной адресной системой виде | — |
| 1.2. | Дополнительные сведения о местоположении земельного участка | — |
| 2. | Площадь земельного участка ± величина погрешности определения (вычисления) площади ($P \pm \Delta P$), м ² | $1\,200 \pm 12,00$ |
| 3. | Формула, примененная для вычисления предельной погрешности определения площади земельного участка, с подставленными значениями и итоговые (вычисленные) значения | $3,5*0,10*\sqrt{(1\,200,00)} = 12$ |
| 4. | Площадь земельного участка согласно сведениям Единого государственного реестра недвижимости (Ркад), м ² | 1 200,00 |
| 5. | Оценка расхождения Р и Ркад ($P - P_{кад}$), м ² | 0 |
| 6. | Предельный минимальный и максимальный размеры земельного участка ($P_{мин}$ и $P_{макс}$), м ² | — — |
| 7. | Кадастровый или иной государственный учетный номер (инвентарный) здания, сооружения, объекта незавершенного строительства, расположенного на земельном участке | — |
| 8. | Вид (виды) разрешенного использования | Для индивидуального жилищного строительства |
| 8.1. | Дополнительные сведения об использовании земельного участка | — |
| 9. | Сведения о земельных участках (землях общего пользования, территории общего пользования), посредством которых обеспечивается доступ | — |
| 10. | Иные сведения | — |

4. Пояснения к сведениям об уточняемом земельном участке с кадастровым номером 67:25:0010709:213 :

| | |
|----|---|
| 1. | — |
|----|---|

| | | | | | | | | |
|--|---|-------------------------------------|--|---|--|--|-------------------------------|----------|
| 1. Сведения о характерных точках границ уточняемого земельного участка с кадастровым номером | | | | | 67:25:0010709:214 | | | : |
| Система координат | | | | | МСК-67, зона 1 | | | Зона № 1 |
| Обозначение характерных точек границ | Координаты, м | | | | Метод определения координат | Формулы, примененные для расчета средней квадратической погрешности определения координат характерных точек границ (Mt), с подставленными в такие формулы значениями и итоговые (вычисленные) значения Mt, м | Описание закрепления точки | |
| | содержатся в Едином государственном реестре недвижимости | | определены в результате выполнения комплексных кадастровых работ | | | | | |
| | X | Y | X | Y | | | | |
| 1 | 2 | 3 | 4 | 5 | 6 | 7 | 8 | |
| 232 | 489 625,38 | 1 264 411,77 | 489 625,38 | 1 264 411,77 | — | 0,10 | - | |
| 233 | 489 647,59 | 1 264 431,94 | 489 647,59 | 1 264 431,94 | | | | |
| 234 | 489 620,80 | 1 264 461,65 | 489 620,80 | 1 264 461,65 | | | | |
| 235 | 489 598,59 | 1 264 441,47 | 489 598,59 | 1 264 441,47 | | | | |
| 232 | 489 625,38 | 1 264 411,77 | 489 625,38 | 1 264 411,77 | | | | |
| 2. Сведения о частях границ уточняемого земельного участка с кадастровым номером | | | | | 67:25:0010709:214 | | | : |
| Обозначение части границ | | Горизонтальное проложение (S), м | Описание прохождения части границ | | Сведения о согласовании местоположения границ (согласовано/спорное) | | | |
| от т. | до т. | | | | | | | |
| 1 | 2 | 3 | 4 | | 5 | | | |
| 232 | 233 | 30,00 | — | | согласовано | | | |
| 233 | 234 | 40,00 | | | | | | |
| 234 | 235 | 30,01 | | | | | | |
| 235 | 232 | 40,00 | | | | | | |
| 3. Сведения о характеристиках уточняемого земельного участка с кадастровым номером | | | | | 67:25:0010709:214 | | | : |
| № п/п | Наименование характеристики | | | Значение характеристики | | | | |
| 1 | 2 | | | 3 | | | | |
| 1. | Адрес земельного участка | | | Российская Федерация, Смоленская область, муниципальный район Ярцевский, городское поселение Ярцевское, город Ярцево, переулок 2-й Партизанский, земельный участок 18 | | | | |
| 1.1. | Сведения о местоположении земельного участка (при отсутствии адреса) в структурированном в соответствии с федеральной информационной адресной системой виде | | | — | | | | |
| 1.2. | Дополнительные сведения о местоположении земельного участка | | | — | | | | |

| | | | | | | | |
|--|--|--------------|--|--------------|---|--|----------------------------|
| 1 | 2 | | | | 3 | | |
| 2. | Площадь земельного участка ± величина погрешности определения (вычисления) площади (Р ± ΔР), м² | | | | 1 200 ± 12,00 | | |
| 3. | Формула, примененная для вычисления предельной погрешности определения площади земельного участка, с подставленными значениями и итоговые (вычисленные) значения | | | | 3,5*0,10*√(1 200,00) = 12 | | |
| 4. | Площадь земельного участка согласно сведениям Единого государственного реестра недвижимости (Ркад), м² | | | | 1 200,00 | | |
| 5. | Оценка расхождения Р и Ркад (Р - Ркад), м² | | | | 0 | | |
| 6. | Предельный минимальный и максимальный размеры земельного участка (Рмин и Рмакс), м² | | | | — — | | |
| 7. | Кадастровый или иной государственный учетный номер (инвентарный) здания, сооружения, объекта незавершенного строительства, расположенного на земельном участке | | | | — | | |
| 8. | Вид (виды) разрешенного использования | | | | Для индивидуального жилищного строительства | | |
| 8.1. | Дополнительные сведения об использовании земельного участка | | | | — | | |
| 9. | Сведения о земельных участках (землях общего пользования, территории общего пользования), посредством которых обеспечивается доступ | | | | — | | |
| 10. | Иные сведения | | | | — | | |
| 4. Пояснения к сведениям об уточняемом земельном участке с кадастровым номером | | | | | 67:25:0010709:214 : | | |
| 1. | — | | | | | | |
| 1. Сведения о характерных точках границ уточняемого земельного участка с кадастровым номером | | | | | 67:25:0010709:215 : | | |
| Система координат | | | | | МСК-67, зона 1 Зона № 1 | | |
| Обозначение характерных точек границ | Координаты, м | | | | Метод определения координат | Формулы, примененные для расчета средней квадратической погрешности определения координат характерных точек границ (Mt), с подставленными в такие формулы значениями и итоговые (вычисленные) значения Mt, м | Описание закрепления точки |
| | содержатся в Едином государственном реестре недвижимости | | определены в результате выполнения комплексных кадастровых работ | | | | |
| | X | Y | X | Y | | | |
| 1 | 2 | 3 | 4 | 5 | 6 | 7 | 8 |
| 218 | 489 774,48 | 1 264 492,82 | 489 774,48 | 1 264 492,82 | — | 0,10 | - |

| | | | | | | | |
|--|--|----------------------------------|-----------------------------------|---|-------------------|------|---|
| 1 | 2 | 3 | 4 | 5 | 6 | 7 | 8 |
| 236 | 489 796,68 | 1 264 512,99 | 489 796,68 | 1 264 512,99 | — | 0,10 | - |
| 225 | 489 769,89 | 1 264 542,70 | 489 769,89 | 1 264 542,70 | | | |
| 219 | 489 747,69 | 1 264 522,52 | 489 747,69 | 1 264 522,52 | | | |
| 218 | 489 774,48 | 1 264 492,82 | 489 774,48 | 1 264 492,82 | | | |
| 2. Сведения о частях границ уточняемого земельного участка с кадастровым номером | | | | | 67:25:0010709:215 | | |
| Обозначение части границ | | Горизонтальное проложение (S), м | Описание прохождения части границ | Сведения о согласовании местоположения границ (согласовано/спорное) | | | |
| от т. | до т. | | | | | | |
| 1 | 2 | 3 | 4 | 5 | | | |
| 218 | 236 | 29,99 | — | согласовано | | | |
| 236 | 225 | 40,00 | | | | | |
| 225 | 219 | 30,00 | | | | | |
| 219 | 218 | 40,00 | | | | | |
| 3. Сведения о характеристиках уточняемого земельного участка с кадастровым номером | | | | | 67:25:0010709:215 | | |
| № п/п | Наименование характеристики | | | Значение характеристики | | | |
| 1 | 2 | | | 3 | | | |
| 1. | Адрес земельного участка | | | — | | | |
| 1.1. | Сведения о местоположении земельного участка (при отсутствии адреса) в структурированном в соответствии с федеральной информационной адресной системой виде | | | Российская Федерация, Смоленская область, Ярцевский м р-н, Ярцевское г п, Ярцево г, Партизанская ул | | | |
| 1.2. | Дополнительные сведения о местоположении земельного участка | | | — | | | |
| 2. | Площадь земельного участка ± величина погрешности определения (вычисления) площади (Р ± ΔР), м² | | | 1 200 ± 12,00 | | | |
| 3. | Формула, примененная для вычисления предельной погрешности определения площади земельного участка, с подставленными значениями и итоговые (вычисленные) значения | | | 3,5*0,10*√(1 200,00) = 12 | | | |
| 4. | Площадь земельного участка согласно сведениям Единого государственного реестра недвижимости (Ркад), м² | | | 1 200,00 | | | |
| 5. | Оценка расхождения Р и Ркад (Р - Ркад), м² | | | 0 | | | |
| 6. | Предельный минимальный и максимальный размеры земельного участка (Рмин и Рмакс), м² | | | — — | | | |

| | | | | | | | |
|--|--|----------------------------------|--|--------------|---|--|----------------------------|
| 1 | 2 | | | | 3 | | |
| 7. | Кадастровый или иной государственный учетный номер (инвентарный) здания, сооружения, объекта незавершенного строительства, расположенного на земельном участке | | | | — | | |
| 8. | Вид (виды) разрешенного использования | | | | Для индивидуального жилищного строительства | | |
| 8.1. | Дополнительные сведения об использовании земельного участка | | | | — | | |
| 9. | Сведения о земельных участках (землях общего пользования, территории общего пользования), посредством которых обеспечивается доступ | | | | — | | |
| 10. | Иные сведения | | | | — | | |
| 4. Пояснения к сведениям об уточняемом земельном участке с кадастровым номером | | | | | 67:25:0010709:215 | | |
| 1. | | | | | — | | |
| 1. Сведения о характерных точках границ уточняемого земельного участка с кадастровым номером | | | | | 67:25:0010709:216 | | |
| Система координат | | | | | МСК-67, зона 1 | | |
| Зона № | | | | | 1 | | |
| Обозначение характерных точек границ | Координаты, м | | | | Метод определения координат | Формулы, примененные для расчета средней квадратической погрешности определения координат характерных точек границ (Mt), с подставленными в такие формулы значениями и итоговые (вычисленные) значения Mt, м | Описание закрепления точки |
| | содержатся в Едином государственном реестре недвижимости | | определены в результате выполнения комплексных кадастровых работ | | | | |
| | X | Y | X | Y | | | |
| 1 | 2 | 3 | 4 | 5 | 6 | 7 | 8 |
| 236 | 489 796,68 | 1 264 512,99 | 489 796,68 | 1 264 512,99 | — | 0,10 | - |
| 237 | 489 818,88 | 1 264 533,16 | 489 818,88 | 1 264 533,16 | | | |
| 226 | 489 792,09 | 1 264 562,87 | 489 792,09 | 1 264 562,87 | | | |
| 225 | 489 769,89 | 1 264 542,70 | 489 769,89 | 1 264 542,70 | | | |
| 236 | 489 796,68 | 1 264 512,99 | 489 796,68 | 1 264 512,99 | | | |
| 2. Сведения о частях границ уточняемого земельного участка с кадастровым номером | | | | | 67:25:0010709:216 | | |
| Обозначение части границ | | Горизонтальное проложение (S), м | Описание прохождения части границ | | Сведения о согласовании местоположения границ (согласовано/спорное) | | |
| от т. | до т. | | | | | | |
| 1 | 2 | 3 | 4 | | 5 | | |
| 236 | 237 | 29,99 | — | | согласовано | | |
| 237 | 226 | 40,00 | | | | | |

| | | | | |
|-----|-----|-------|---|-------------|
| 1 | 2 | 3 | 4 | 5 |
| 226 | 225 | 29,99 | — | согласовано |
| 225 | 236 | 40,00 | | |

3. Сведения о характеристиках уточняемого земельного участка с кадастровым номером 67:25:0010709:216 :

| № п/п | Наименование характеристики | Значение характеристики |
|-------|--|--|
| 1 | 2 | 3 |
| 1. | Адрес земельного участка | — |
| 1.1. | Сведения о местоположении земельного участка (при отсутствии адреса) в структурированном в соответствии с федеральной информационной адресной системой виде | Российская Федерация, Смоленская область, Ярцевский м р-н, Ярцевское гп, Ярцево г, Партизанская ул |
| 1.2. | Дополнительные сведения о местоположении земельного участка | — |
| 2. | Площадь земельного участка ± величина погрешности определения (вычисления) площади ($P \pm \Delta P$), м² | $1\,200 \pm 12,00$ |
| 3. | Формула, примененная для вычисления предельной погрешности определения площади земельного участка, с подставленными значениями и итоговые (вычисленные) значения | $3,5*0,10*\sqrt{(1\,200,00)} = 12$ |
| 4. | Площадь земельного участка согласно сведениям Единого государственного реестра недвижимости (Ркад), м² | 1 200,00 |
| 5. | Оценка расхождения Р и Ркад ($P - P_{кад}$), м² | 0 |
| 6. | Предельный минимальный и максимальный размеры земельного участка ($P_{мин}$ и $P_{макс}$), м² | — — |
| 7. | Кадастровый или иной государственный учетный номер (инвентарный) здания, сооружения, объекта незавершенного строительства, расположенного на земельном участке | — |
| 8. | Вид (виды) разрешенного использования | Для индивидуального жилищного строительства |
| 8.1. | Дополнительные сведения об использовании земельного участка | — |
| 9. | Сведения о земельных участках (землях общего пользования, территории общего пользования), посредством которых обеспечивается доступ | — |
| 10. | Иные сведения | — |

4. Пояснения к сведениям об уточняемом земельном участке с кадастровым номером 67:25:0010709:216 :

| | |
|----|---|
| 1. | — |
|----|---|

1. Сведения о характерных точках границ уточняемого земельного участка с кадастровым номером

67:25:0010709:217

:

Система координат

МСК-67, зона 1

Зона №

1

| | | | | | | | |
|--------------------------------------|--|--------------|--|--------------|-----------------------------|--|----------------------------|
| Обозначение характерных точек границ | Координаты, м | | | | Метод определения координат | Формулы, примененные для расчета средней квадратической погрешности определения координат характерных точек границ (Mt), с подставленными в такие формулы значениями и итоговые (вычисленные) значения Mt, м | Описание закрепления точки |
| | содержатся в Едином государственном реестре недвижимости | | определены в результате выполнения комплексных кадастровых работ | | | | |
| | X | Y | X | Y | | | |
| 1 | 2 | 3 | 4 | 5 | 6 | 7 | 8 |
| 230 | 489 814,30 | 1 264 583,05 | 489 814,30 | 1 264 583,05 | — | 0,10 | - |
| 238 | 489 832,66 | 1 264 599,73 | 489 832,66 | 1 264 599,73 | | | |
| 239 | 489 810,38 | 1 264 633,53 | 489 810,38 | 1 264 633,53 | | | |
| 231 | 489 787,51 | 1 264 612,75 | 489 787,51 | 1 264 612,75 | | | |
| 230 | 489 814,30 | 1 264 583,05 | 489 814,30 | 1 264 583,05 | | | |

2. Сведения о частях границ уточняемого земельного участка с кадастровым номером

67:25:0010709:217

:

| | | | | |
|--------------------------|-------|----------------------------------|-----------------------------------|---|
| Обозначение части границ | | Горизонтальное проложение (S), м | Описание прохождения части границ | Сведения о согласовании местоположения границ (согласовано/спорное) |
| от т. | до т. | | | |
| 1 | 2 | 3 | 4 | 5 |
| 230 | 238 | 24,81 | — | согласовано |
| 238 | 239 | 40,48 | | |
| 239 | 231 | 30,90 | | |
| 231 | 230 | 40,00 | | |

3. Сведения о характеристиках уточняемого земельного участка с кадастровым номером

67:25:0010709:217

:

| | | |
|-------|---|--|
| № п/п | Наименование характеристики | Значение характеристики |
| 1 | 2 | 3 |
| 1. | Адрес земельного участка | Российская Федерация, Смоленская область, муниципальный район Ярцевский, городское поселение Ярцевское, город Ярцево, переулок 2-й Партизанский, земельный участок 2 |
| 1.1. | Сведения о местоположении земельного участка (при отсутствии адреса) в структурированном в соответствии с федеральной информационной адресной системой виде | — |
| 1.2. | Дополнительные сведения о местоположении земельного участка | — |

| | | | | | | | |
|--|--|--------------|--|--------------|---|--|----------------------------|
| 1 | 2 | | | | 3 | | |
| 2. | Площадь земельного участка ± величина погрешности определения (вычисления) площади (P ± ΔP), м² | | | | 1 114 ± 12,00 | | |
| 3. | Формула, примененная для вычисления предельной погрешности определения площади земельного участка, с подставленными значениями и итоговые (вычисленные) значения | | | | 3,5*0,10*√(1 114,00) = 12 | | |
| 4. | Площадь земельного участка согласно сведениям Единого государственного реестра недвижимости (Ркад), м² | | | | 1 114,00 | | |
| 5. | Оценка расхождения P и Ркад (P - Ркад), м² | | | | 0 | | |
| 6. | Предельный минимальный и максимальный размеры земельного участка (Рмин и Рмакс), м² | | | | — — | | |
| 7. | Кадастровый или иной государственный учетный номер (инвентарный) здания, сооружения, объекта незавершенного строительства, расположенного на земельном участке | | | | — | | |
| 8. | Вид (виды) разрешенного использования | | | | Для индивидуального жилищного строительства | | |
| 8.1. | Дополнительные сведения об использовании земельного участка | | | | — | | |
| 9. | Сведения о земельных участках (землях общего пользования, территории общего пользования), посредством которых обеспечивается доступ | | | | — | | |
| 10. | Иные сведения | | | | — | | |
| 4. Пояснения к сведениям об уточняемом земельном участке с кадастровым номером | | | | | 67:25:0010709:217 : | | |
| 1. | — | | | | | | |
| 1. Сведения о характерных точках границ уточняемого земельного участка с кадастровым номером | | | | | 67:25:0010709:218 : | | |
| Система координат МСК-67, зона 1 | | | | | Зона № 1 | | |
| Обоз- начение харак- терных точек границ | Координаты, м | | | | Метод определения координат | Формулы, примененные для расчета средней квадратической погрешности определения координат характерных точек границ (Mt), с подставленными в такие формулы значениями и итоговые (вычисленные) значения Mt, м | Описание закрепления точки |
| | содержатся в Едином государственном реестре недвижимости | | определены в результате выполнения комплексных кадастровых работ | | | | |
| | X | Y | X | Y | | | |
| 1 | 2 | 3 | 4 | 5 | 6 | 7 | 8 |
| 240 | 489 696,58 | 1 264 422,41 | 489 696,58 | 1 264 422,41 | — | 0,10 | - |

| 1 | 2 | 3 | 4 | 5 | 6 | 7 | 8 |
|-----|------------|--------------|------------|--------------|---|------|---|
| 241 | 489 718,78 | 1 264 442,59 | 489 718,78 | 1 264 442,59 | — | 0,10 | - |
| 242 | 489 691,99 | 1 264 472,29 | 489 691,99 | 1 264 472,29 | | | |
| 243 | 489 669,79 | 1 264 452,12 | 489 669,79 | 1 264 452,12 | | | |
| 240 | 489 696,58 | 1 264 422,41 | 489 696,58 | 1 264 422,41 | | | |

2. Сведения о частях границ уточняемого земельного участка с кадастровым номером 67:25:0010709:218 :

| Обозначение части границ | | Горизонтальное проложение (S), м | Описание прохождения части границ | Сведения о согласовании местоположения границ (согласовано/спорное) |
|--------------------------|-------|----------------------------------|-----------------------------------|---|
| от т. | до т. | | | |
| 1 | 2 | 3 | 4 | 5 |
| 240 | 241 | 30,00 | — | согласовано |
| 241 | 242 | 40,00 | | |
| 242 | 243 | 29,99 | | |
| 243 | 240 | 40,00 | | |

3. Сведения о характеристиках уточняемого земельного участка с кадастровым номером 67:25:0010709:218 :

| № п/п | Наименование характеристики | Значение характеристики |
|-------|--|--|
| 1 | 2 | 3 |
| 1. | Адрес земельного участка | Российская Федерация, Смоленская область, муниципальный район Ярцевский, городское поселение Ярцевское, город Ярцево, улица Партизанская |
| 1.1. | Сведения о местоположении земельного участка (при отсутствии адреса) в структурированном в соответствии с федеральной информационной адресной системой виде | — |
| 1.2. | Дополнительные сведения о местоположении земельного участка | — |
| 2. | Площадь земельного участка \pm величина погрешности определения (вычисления) площади ($P \pm \Delta P$), м ² | $1\,200 \pm 12,00$ |
| 3. | Формула, примененная для вычисления предельной погрешности определения площади земельного участка, с подставленными значениями и итоговые (вычисленные) значения | $3,5 \cdot 0,10 \cdot \sqrt{(1\,200,00)} = 12$ |
| 4. | Площадь земельного участка согласно сведениям Единого государственного реестра недвижимости (Ркад), м ² | 1 200,00 |
| 5. | Оценка расхождения Р и Ркад ($P - P_{\text{кад}}$), м ² | 0 |
| 6. | Предельный минимальный и максимальный размеры земельного участка ($P_{\text{мин}}$ и $P_{\text{макс}}$), м ² | — — |

| | | | | | | | |
|--|--|----------------------------------|--|--------------|---|--|----------------------------|
| 1 | 2 | | | | 3 | | |
| 7. | Кадастровый или иной государственный учетный номер (инвентарный) здания, сооружения, объекта незавершенного строительства, расположенного на земельном участке | | | | — | | |
| 8. | Вид (виды) разрешенного использования | | | | Для индивидуального жилищного строительства | | |
| 8.1. | Дополнительные сведения об использовании земельного участка | | | | — | | |
| 9. | Сведения о земельных участках (землях общего пользования, территории общего пользования), посредством которых обеспечивается доступ | | | | — | | |
| 10. | Иные сведения | | | | — | | |
| 4. Пояснения к сведениям об уточняемом земельном участке с кадастровым номером | | | | | 67:25:0010709:218 | | |
| 1. | | | | | — | | |
| 1. Сведения о характерных точках границ уточняемого земельного участка с кадастровым номером | | | | | 67:25:0010709:219 | | |
| Система координат МСК-67, зона 1 | | | | | Зона № 1 | | |
| Обозначение характерных точек границ | Координаты, м | | | | Метод определения координат | Формулы, примененные для расчета средней квадратической погрешности определения координат характерных точек границ (Mt), с подставленными в такие формулы значениями и итоговые (вычисленные) значения Mt, м | Описание закрепления точки |
| | содержатся в Едином государственном реестре недвижимости | | определены в результате выполнения комплексных кадастровых работ | | | | |
| | X | Y | X | Y | | | |
| 1 | 2 | 3 | 4 | 5 | 6 | 7 | 8 |
| 233 | 489 647,59 | 1 264 431,94 | 489 647,59 | 1 264 431,94 | — | 0,10 | - |
| 243 | 489 669,79 | 1 264 452,12 | 489 669,79 | 1 264 452,12 | | | |
| 244 | 489 643,00 | 1 264 481,82 | 489 643,00 | 1 264 481,82 | | | |
| 234 | 489 620,80 | 1 264 461,65 | 489 620,80 | 1 264 461,65 | | | |
| 233 | 489 647,59 | 1 264 431,94 | 489 647,59 | 1 264 431,94 | | | |
| 2. Сведения о частях границ уточняемого земельного участка с кадастровым номером | | | | | 67:25:0010709:219 | | |
| Обозначение части границ | | Горизонтальное проложение (S), м | Описание прохождения части границ | | Сведения о согласовании местоположения границ (согласовано/спорное) | | |
| от т. | до т. | | | | | | |
| 1 | 2 | 3 | 4 | | 5 | | |
| 233 | 243 | 30,00 | — | | согласовано | | |
| 243 | 244 | 40,00 | | | | | |

| | | | | |
|-----|-----|-------|---|-------------|
| 1 | 2 | 3 | 4 | 5 |
| 244 | 234 | 29,99 | — | согласовано |
| 234 | 233 | 40,00 | | |

3. Сведения о характеристиках уточняемого земельного участка с кадастровым номером 67:25:0010709:219 :

| № п/п | Наименование характеристики | Значение характеристики |
|-------|--|---|
| 1 | 2 | 3 |
| 1. | Адрес земельного участка | Российская Федерация, Смоленская область, муниципальный район Ярцевский, городское поселение Ярцевское, город Ярцево, переулок 2-й Партизанский, земельный участок 16 |
| 1.1. | Сведения о местоположении земельного участка (при отсутствии адреса) в структурированном в соответствии с федеральной информационной адресной системой виде | — |
| 1.2. | Дополнительные сведения о местоположении земельного участка | — |
| 2. | Площадь земельного участка ± величина погрешности определения (вычисления) площади ($P \pm \Delta P$), м² | $1\,200 \pm 12,00$ |
| 3. | Формула, примененная для вычисления предельной погрешности определения площади земельного участка, с подставленными значениями и итоговые (вычисленные) значения | $3,5*0,10*\sqrt{(1\,200,00)} = 12$ |
| 4. | Площадь земельного участка согласно сведениям Единого государственного реестра недвижимости (Ркад), м² | 1 200,00 |
| 5. | Оценка расхождения Р и Ркад ($P - P_{кад}$), м² | 0 |
| 6. | Предельный минимальный и максимальный размеры земельного участка ($P_{мин}$ и $P_{макс}$), м² | — — |
| 7. | Кадастровый или иной государственный учетный номер (инвентарный) здания, сооружения, объекта незавершенного строительства, расположенного на земельном участке | — |
| 8. | Вид (виды) разрешенного использования | Для индивидуального жилищного строительства |
| 8.1. | Дополнительные сведения об использовании земельного участка | — |
| 9. | Сведения о земельных участках (землях общего пользования, территории общего пользования), посредством которых обеспечивается доступ | — |
| 10. | Иные сведения | — |

4. Пояснения к сведениям об уточняемом земельном участке с кадастровым номером 67:25:0010709:219 :

| | |
|----|---|
| 1. | — |
|----|---|

| | | | | | | | | |
|--|---|----------------------------------|--|---|---|--|----------------------------|---|
| 1. Сведения о характерных точках границ уточняемого земельного участка с кадастровым номером | | | | | | 67:25:0010709:22 | | : |
| Система координат | | МСК-67, зона 1 | | | | Зона № 1 | | |
| Обозначение характерных точек границ | Координаты, м | | | | Метод определения координат | Формулы, примененные для расчета средней квадратической погрешности определения координат характерных точек границ (Mt), с подставленными в такие формулы значениями и итоговые (вычисленные) значения Mt, м | Описание закрепления точки | |
| | содержатся в Едином государственном реестре недвижимости | | определены в результате выполнения комплексных кадастровых работ | | | | | |
| | X | Y | X | Y | | | | |
| 1 | 2 | 3 | 4 | 5 | 6 | 7 | 8 | |
| 103 | 489 638,82 | 1 265 193,29 | 489 638,82 | 1 265 193,29 | — | 0,30 | — | |
| 104 | 489 574,24 | 1 265 269,63 | 489 574,24 | 1 265 269,63 | | | | |
| 105 | 489 498,04 | 1 265 204,87 | 489 498,04 | 1 265 204,87 | | | | |
| 106 | 489 562,62 | 1 265 128,53 | 489 562,62 | 1 265 128,53 | | | | |
| 103 | 489 638,82 | 1 265 193,29 | 489 638,82 | 1 265 193,29 | | | | |
| 2. Сведения о частях границ уточняемого земельного участка с кадастровым номером | | | | | | 67:25:0010709:22 | | : |
| Обозначение части границ | | Горизонтальное проложение (S), м | Описание прохождения части границ | | Сведения о согласовании местоположения границ (согласовано/спорное) | | | |
| от т. | до т. | | | | | | | |
| 1 | 2 | 3 | 4 | | 5 | | | |
| 103 | 104 | 99,99 | — | | согласовано | | | |
| 104 | 105 | 100,00 | | | | | | |
| 105 | 106 | 99,99 | | | | | | |
| 106 | 103 | 100,00 | | | | | | |
| 3. Сведения о характеристиках уточняемого земельного участка с кадастровым номером | | | | | | 67:25:0010709:22 | | : |
| № п/п | Наименование характеристики | | | Значение характеристики | | | | |
| 1 | 2 | | | 3 | | | | |
| 1. | Адрес земельного участка | | | — | | | | |
| 1.1. | Сведения о местоположении земельного участка (при отсутствии адреса) в структурированном в соответствии с федеральной информационной адресной системой виде | | | 215800, Российская Федерация, Смоленская область, Ярцевский р-н, Ярцево г, Энтузиастов ул | | | | |
| 1.2. | Дополнительные сведения о местоположении земельного участка | | | — | | | | |

| | | | | | | | |
|--|--|--------------|--|--------------|---|--|----------------------------|
| 1 | 2 | | | | 3 | | |
| 2. | Площадь земельного участка ± величина погрешности определения (вычисления) площади (Р ± ΔР), м² | | | | 9 999 ± 35,00 | | |
| 3. | Формула, примененная для вычисления предельной погрешности определения площади земельного участка, с подставленными значениями и итоговые (вычисленные) значения | | | | $3,5*0,10*\sqrt{(9\,999,00)} = 35$ | | |
| 4. | Площадь земельного участка согласно сведениям Единого государственного реестра недвижимости (Ркад), м² | | | | 10 000,00 | | |
| 5. | Оценка расхождения Р и Ркад (Р - Ркад), м² | | | | 1 | | |
| 6. | Предельный минимальный и максимальный размеры земельного участка (Рмин и Рмакс), м² | | | | — — | | |
| 7. | Кадастровый или иной государственный учетный номер (инвентарный) здания, сооружения, объекта незавершенного строительства, расположенного на земельном участке | | | | — | | |
| 8. | Вид (виды) разрешенного использования | | | | Под строительство здания торгового центра | | |
| 8.1. | Дополнительные сведения об использовании земельного участка | | | | — | | |
| 9. | Сведения о земельных участках (землях общего пользования, территории общего пользования), посредством которых обеспечивается доступ | | | | — | | |
| 10. | Иные сведения | | | | — | | |
| 4. Пояснения к сведениям об уточняемом земельном участке с кадастровым номером | | | | | 67:25:0010709:22 | | |
| 1. | | | | | — | | |
| 1. Сведения о характерных точках границ уточняемого земельного участка с кадастровым номером | | | | | 67:25:0010709:220 | | |
| Система координат | | | | | МСК-67, зона 1 | | |
| | | | | | Зона № 1 | | |
| Обозначение характерных точек границ | Координаты, м | | | | Метод определения координат | Формулы, примененные для расчета средней квадратической погрешности определения координат характерных точек границ (Mt), с подставленными в такие формулы значениями и итоговые (вычисленные) значения Mt, м | Описание закрепления точки |
| | содержатся в Едином государственном реестре недвижимости | | определены в результате выполнения комплексных кадастровых работ | | | | |
| | X | Y | X | Y | | | |
| 1 | 2 | 3 | 4 | 5 | 6 | 7 | 8 |
| 245 | 489 841,09 | 1 264 553,34 | 489 841,09 | 1 264 553,34 | — | 0,10 | - |

| 1 | 2 | 3 | 4 | 5 | 6 | 7 | 8 |
|-----|------------|--------------|------------|--------------|---|------|---|
| 246 | 489 854,95 | 1 264 565,93 | 489 854,95 | 1 264 565,93 | — | 0,10 | - |
| 238 | 489 832,66 | 1 264 599,73 | 489 832,66 | 1 264 599,73 | | | |
| 230 | 489 814,30 | 1 264 583,05 | 489 814,30 | 1 264 583,05 | | | |
| 245 | 489 841,09 | 1 264 553,34 | 489 841,09 | 1 264 553,34 | | | |

2. Сведения о частях границ уточняемого земельного участка с кадастровым номером 67:25:0010709:220 :

| Обозначение части границ | | Горизонтальное проложение (S), м | Описание прохождения части границ | Сведения о согласовании местоположения границ (согласовано/спорное) |
|--------------------------|-------|----------------------------------|-----------------------------------|---|
| от т. | до т. | | | |
| 1 | 2 | 3 | 4 | 5 |
| 245 | 246 | 18,72 | — | согласовано |
| 246 | 238 | 40,49 | | |
| 238 | 230 | 24,81 | | |
| 230 | 245 | 40,00 | | |

3. Сведения о характеристиках уточняемого земельного участка с кадастровым номером 67:25:0010709:220 :

| № п/п | Наименование характеристики | Значение характеристики |
|-------|--|--|
| 1 | 2 | 3 |
| 1. | Адрес земельного участка | — |
| 1.1. | Сведения о местоположении земельного участка (при отсутствии адреса) в структурированном в соответствии с федеральной информационной адресной системой виде | Российская Федерация, Смоленская область, Ярцевский р-н, Ярцево г, Партизанская ул |
| 1.2. | Дополнительные сведения о местоположении земельного участка | — |
| 2. | Площадь земельного участка ± величина погрешности определения (вычисления) площади ($P \pm \Delta P$), м² | $871 \pm 10,00$ |
| 3. | Формула, примененная для вычисления предельной погрешности определения площади земельного участка, с подставленными значениями и итоговые (вычисленные) значения | $3,5 * 0,10 * \sqrt{(871,00)} = 10$ |
| 4. | Площадь земельного участка согласно сведениям Единого государственного реестра недвижимости (Ркад), м² | 871,00 |
| 5. | Оценка расхождения Р и Ркад ($P - P_{кад}$), м² | 0 |
| 6. | Предельный минимальный и максимальный размеры земельного участка ($P_{мин}$ и $P_{макс}$), м² | — — |

| | | | | | | | |
|--|--|----------------------------------|--|--------------|---|--|----------------------------|
| 1 | 2 | | | | 3 | | |
| 7. | Кадастровый или иной государственный учетный номер (инвентарный) здания, сооружения, объекта незавершенного строительства, расположенного на земельном участке | | | | — | | |
| 8. | Вид (виды) разрешенного использования | | | | Для индивидуального жилищного строительства | | |
| 8.1. | Дополнительные сведения об использовании земельного участка | | | | — | | |
| 9. | Сведения о земельных участках (землях общего пользования, территории общего пользования), посредством которых обеспечивается доступ | | | | — | | |
| 10. | Иные сведения | | | | — | | |
| 4. Пояснения к сведениям об уточняемом земельном участке с кадастровым номером | | | | | 67:25:0010709:220 | | |
| 1. | | | | | — | | |
| 1. Сведения о характерных точках границ уточняемого земельного участка с кадастровым номером | | | | | 67:25:0010709:221 | | |
| Система координат | | | | | МСК-67, зона 1 | | |
| Зона № | | | | | 1 | | |
| Обозначение характерных точек границ | Координаты, м | | | | Метод определения координат | Формулы, примененные для расчета средней квадратической погрешности определения координат характерных точек границ (Mt), с подставленными в такие формулы значениями и итоговые (вычисленные) значения Mt, м | Описание закрепления точки |
| | содержатся в Едином государственном реестре недвижимости | | определены в результате выполнения комплексных кадастровых работ | | | | |
| | X | Y | X | Y | | | |
| 1 | 2 | 3 | 4 | 5 | 6 | 7 | 8 |
| 247 | 489 632,96 | 1 264 492,96 | 489 632,96 | 1 264 492,96 | — | 0,10 | - |
| 248 | 489 655,16 | 1 264 513,13 | 489 655,16 | 1 264 513,13 | | | |
| 249 | 489 628,37 | 1 264 542,84 | 489 628,37 | 1 264 542,84 | | | |
| 250 | 489 606,17 | 1 264 522,66 | 489 606,17 | 1 264 522,66 | | | |
| 247 | 489 632,96 | 1 264 492,96 | 489 632,96 | 1 264 492,96 | | | |
| 2. Сведения о частях границ уточняемого земельного участка с кадастровым номером | | | | | 67:25:0010709:221 | | |
| Обозначение части границ | | Горизонтальное проложение (S), м | Описание прохождения части границ | | Сведения о согласовании местоположения границ (согласовано/спорное) | | |
| от т. | до т. | | | | | | |
| 1 | 2 | 3 | 4 | | 5 | | |
| 247 | 248 | 29,99 | — | | согласовано | | |
| 248 | 249 | 40,00 | | | | | |

| | | | | |
|-----|-----|-------|---|-------------|
| 1 | 2 | 3 | 4 | 5 |
| 249 | 250 | 30,00 | — | согласовано |
| 250 | 247 | 40,00 | | |

3. Сведения о характеристиках уточняемого земельного участка с кадастровым номером 67:25:0010709:221 :

| № п/п | Наименование характеристики | Значение характеристики |
|-------|--|---|
| 1 | 2 | 3 |
| 1. | Адрес земельного участка | Российская Федерация, Смоленская область, муниципальный район Ярцевский, городское поселение Ярцевское, город Ярцево, переулок 2-й Партизанский, земельный участок 21 |
| 1.1. | Сведения о местоположении земельного участка (при отсутствии адреса) в структурированном в соответствии с федеральной информационной адресной системой виде | — |
| 1.2. | Дополнительные сведения о местоположении земельного участка | — |
| 2. | Площадь земельного участка ± величина погрешности определения (вычисления) площади ($P \pm \Delta P$), м² | $1\,200 \pm 12,00$ |
| 3. | Формула, примененная для вычисления предельной погрешности определения площади земельного участка, с подставленными значениями и итоговые (вычисленные) значения | $3,5*0,10*\sqrt{(1\,200,00)} = 12$ |
| 4. | Площадь земельного участка согласно сведениям Единого государственного реестра недвижимости (Ркад), м² | 1 200,00 |
| 5. | Оценка расхождения Р и Ркад ($P - P_{кад}$), м² | 0 |
| 6. | Предельный минимальный и максимальный размеры земельного участка ($P_{мин}$ и $P_{макс}$), м² | — — |
| 7. | Кадастровый или иной государственный учетный номер (инвентарный) здания, сооружения, объекта незавершенного строительства, расположенного на земельном участке | — |
| 8. | Вид (виды) разрешенного использования | Для индивидуального жилищного строительства |
| 8.1. | Дополнительные сведения об использовании земельного участка | — |
| 9. | Сведения о земельных участках (землях общего пользования, территории общего пользования), посредством которых обеспечивается доступ | — |
| 10. | Иные сведения | — |

4. Пояснения к сведениям об уточняемом земельном участке с кадастровым номером 67:25:0010709:221 :

| | |
|----|---|
| 1. | — |
|----|---|

| | | | | | | | | |
|--|---|-------------------------------------|--|--------------|--|--|-------------------------------|----------|
| 1. Сведения о характерных точках границ уточняемого земельного участка с кадастровым номером | | | | | 67:25:0010709:222 | | | : |
| Система координат | | | | | МСК-67, зона 1 | | | Зона № 1 |
| Обозначение характерных точек границ | Координаты, м | | | | Метод определения координат | Формулы, примененные для расчета средней квадратической погрешности определения координат характерных точек границ (Mt), с подставленными в такие формулы значениями и итоговые (вычисленные) значения Mt, м | Описание закрепления точки | |
| | содержатся в Едином государственном реестре недвижимости | | определены в результате выполнения комплексных кадастровых работ | | | | | |
| | X | Y | X | Y | | | | |
| 1 | 2 | 3 | 4 | 5 | 6 | 7 | 8 | |
| 237 | 489 818,88 | 1 264 533,16 | 489 818,88 | 1 264 533,16 | — | 0,10 | - | |
| 245 | 489 841,09 | 1 264 553,34 | 489 841,09 | 1 264 553,34 | | | | |
| 230 | 489 814,30 | 1 264 583,05 | 489 814,30 | 1 264 583,05 | | | | |
| 226 | 489 792,09 | 1 264 562,87 | 489 792,09 | 1 264 562,87 | | | | |
| 237 | 489 818,88 | 1 264 533,16 | 489 818,88 | 1 264 533,16 | | | | |
| 2. Сведения о частях границ уточняемого земельного участка с кадастровым номером | | | | | 67:25:0010709:222 | | | : |
| Обозначение части границ | | Горизонтальное проложение (S), м | Описание прохождения части границ | | Сведения о согласовании местоположения границ (согласовано/спорное) | | | |
| от т. | до т. | | | | | | | |
| 1 | 2 | 3 | 4 | | 5 | | | |
| 237 | 245 | 30,01 | — | | согласовано | | | |
| 245 | 230 | 40,00 | | | | | | |
| 230 | 226 | 30,01 | | | | | | |
| 226 | 237 | 40,00 | | | | | | |
| 3. Сведения о характеристиках уточняемого земельного участка с кадастровым номером | | | | | 67:25:0010709:222 | | | : |
| № п/п | Наименование характеристики | | | | Значение характеристики | | | |
| 1 | 2 | | | | 3 | | | |
| 1. | Адрес земельного участка | | | | Российская Федерация, Смоленская область, муниципальный район Ярцевский, городское поселение Ярцевское, город Ярцево, улица Партизанская | | | |
| 1.1. | Сведения о местоположении земельного участка (при отсутствии адреса) в структурированном в соответствии с федеральной информационной адресной системой виде | | | | — | | | |
| 1.2. | Дополнительные сведения о местоположении земельного участка | | | | — | | | |

| | | | | | | | |
|--|--|--------------|--|--------------|---|--|----------------------------|
| 1 | 2 | | | | 3 | | |
| 2. | Площадь земельного участка ± величина погрешности определения (вычисления) площади (Р ± ΔР), м² | | | | 1 200 ± 12,00 | | |
| 3. | Формула, примененная для вычисления предельной погрешности определения площади земельного участка, с подставленными значениями и итоговые (вычисленные) значения | | | | 3,5*0,10*√(1 200,00) = 12 | | |
| 4. | Площадь земельного участка согласно сведениям Единого государственного реестра недвижимости (Ркад), м² | | | | 1 200,00 | | |
| 5. | Оценка расхождения Р и Ркад (Р - Ркад), м² | | | | 0 | | |
| 6. | Предельный минимальный и максимальный размеры земельного участка (Рмин и Рмакс), м² | | | | — — | | |
| 7. | Кадастровый или иной государственный учетный номер (инвентарный) здания, сооружения, объекта незавершенного строительства, расположенного на земельном участке | | | | — | | |
| 8. | Вид (виды) разрешенного использования | | | | Для индивидуального жилищного строительства | | |
| 8.1. | Дополнительные сведения об использовании земельного участка | | | | — | | |
| 9. | Сведения о земельных участках (землях общего пользования, территории общего пользования), посредством которых обеспечивается доступ | | | | — | | |
| 10. | Иные сведения | | | | — | | |
| 4. Пояснения к сведениям об уточняемом земельном участке с кадастровым номером | | | | | 67:25:0010709:222 : | | |
| 1. | — | | | | | | |
| 1. Сведения о характерных точках границ уточняемого земельного участка с кадастровым номером | | | | | 67:25:0010709:223 : | | |
| Система координат | | | | | МСК-67, зона 1 Зона № 1 | | |
| Обозначение характерных точек границ | Координаты, м | | | | Метод определения координат | Формулы, примененные для расчета средней квадратической погрешности определения координат характерных точек границ (Mt), с подставленными в такие формулы значениями и итоговые (вычисленные) значения Mt, м | Описание закрепления точки |
| | содержатся в Едином государственном реестре недвижимости | | определены в результате выполнения комплексных кадастровых работ | | | | |
| | X | Y | X | Y | | | |
| 1 | 2 | 3 | 4 | 5 | 6 | 7 | 8 |
| 251 | 489 710,86 | 1 264 563,36 | 489 710,86 | 1 264 563,36 | — | 0,10 | - |

| 1 | 2 | 3 | 4 | 5 | 6 | 7 | 8 |
|-----|------------|--------------|------------|--------------|---|------|---|
| 252 | 489 733,06 | 1 264 583,54 | 489 733,06 | 1 264 583,54 | — | 0,10 | - |
| 253 | 489 706,27 | 1 264 613,24 | 489 706,27 | 1 264 613,24 | | | |
| 254 | 489 684,07 | 1 264 593,07 | 489 684,07 | 1 264 593,07 | | | |
| 251 | 489 710,86 | 1 264 563,36 | 489 710,86 | 1 264 563,36 | | | |

2. Сведения о частях границ уточняемого земельного участка с кадастровым номером 67:25:0010709:223 :

| Обозначение части границ | | Горизонтальное проложение (S), м | Описание прохождения части границ | Сведения о согласовании местоположения границ (согласовано/спорное) |
|--------------------------|-------|----------------------------------|-----------------------------------|---|
| от т. | до т. | | | |
| 1 | 2 | 3 | 4 | 5 |
| 251 | 252 | 30,00 | — | согласовано |
| 252 | 253 | 40,00 | | |
| 253 | 254 | 29,99 | | |
| 254 | 251 | 40,00 | | |

3. Сведения о характеристиках уточняемого земельного участка с кадастровым номером 67:25:0010709:223 :

| № п/п | Наименование характеристики | Значение характеристики |
|-------|--|---|
| 1 | 2 | 3 |
| 1. | Адрес земельного участка | Российская Федерация, Смоленская область, муниципальный район Ярцевский, городское поселение Ярцевское, город Ярцево, переулок 2-й Партизанский, земельный участок 15 |
| 1.1. | Сведения о местоположении земельного участка (при отсутствии адреса) в структурированном в соответствии с федеральной информационной адресной системой виде | — |
| 1.2. | Дополнительные сведения о местоположении земельного участка | — |
| 2. | Площадь земельного участка ± величина погрешности определения (вычисления) площади ($P \pm \Delta P$), м² | $1\,200 \pm 12,00$ |
| 3. | Формула, примененная для вычисления предельной погрешности определения площади земельного участка, с подставленными значениями и итоговые (вычисленные) значения | $3,5 \cdot 0,10 \cdot \sqrt{(1\,200,00)} = 12$ |
| 4. | Площадь земельного участка согласно сведениям Единого государственного реестра недвижимости (Ркад), м² | 1 200,00 |
| 5. | Оценка расхождения Р и Ркад ($P - P_{\text{кад}}$), м² | 0 |
| 6. | Предельный минимальный и максимальный размеры земельного участка ($P_{\text{мин}}$ и $P_{\text{макс}}$), м² | — — |

| | | | | | | | |
|--|--|----------------------------------|--|--------------|---|--|----------------------------|
| 1 | 2 | | | | 3 | | |
| 7. | Кадастровый или иной государственный учетный номер (инвентарный) здания, сооружения, объекта незавершенного строительства, расположенного на земельном участке | | | | — | | |
| 8. | Вид (виды) разрешенного использования | | | | Для индивидуального жилищного строительства | | |
| 8.1. | Дополнительные сведения об использовании земельного участка | | | | — | | |
| 9. | Сведения о земельных участках (землях общего пользования, территории общего пользования), посредством которых обеспечивается доступ | | | | — | | |
| 10. | Иные сведения | | | | — | | |
| 4. Пояснения к сведениям об уточняемом земельном участке с кадастровым номером | | | | | 67:25:0010709:223 | | |
| 1. | | | | | — | | |
| 1. Сведения о характерных точках границ уточняемого земельного участка с кадастровым номером | | | | | 67:25:0010709:224 | | |
| Система координат | | | | | МСК-67, зона 1 | | |
| Зона № | | | | | 1 | | |
| Обоз- начение харак- терных точек границ | Координаты, м | | | | Метод определения координат | Формулы, примененные для расчета средней квадратической погрешности определения координат характерных точек границ (Mt), с подставленными в такие формулы значениями и итоговые (вычисленные) значения Mt, м | Описание закрепления точки |
| | содержатся в Едином государственном реестре недвижимости | | определены в результате выполнения комплексных кадастровых работ | | | | |
| | X | Y | X | Y | | | |
| 1 | 2 | 3 | 4 | 5 | 6 | 7 | 8 |
| 255 | 489 561,76 | 1 264 482,31 | 489 561,76 | 1 264 482,31 | — | 0,10 | - |
| 256 | 489 583,97 | 1 264 502,49 | 489 583,97 | 1 264 502,49 | | | |
| 257 | 489 557,18 | 1 264 532,19 | 489 557,18 | 1 264 532,19 | | | |
| 258 | 489 534,97 | 1 264 512,02 | 489 534,97 | 1 264 512,02 | | | |
| 255 | 489 561,76 | 1 264 482,31 | 489 561,76 | 1 264 482,31 | | | |
| 2. Сведения о частях границ уточняемого земельного участка с кадастровым номером | | | | | 67:25:0010709:224 | | |
| Обозначение части границ | | Горизонтальное проложение (S), м | Описание прохождения части границ | | Сведения о согласовании местоположения границ (согласовано/спорное) | | |
| от т. | до т. | | | | | | |
| 1 | 2 | 3 | 4 | | 5 | | |
| 255 | 256 | 30,01 | — | | согласовано | | |
| 256 | 257 | 40,00 | | | | | |

| | | | | |
|-----|-----|-------|---|-------------|
| 1 | 2 | 3 | 4 | 5 |
| 257 | 258 | 30,00 | — | согласовано |
| 258 | 255 | 40,00 | | |

3. Сведения о характеристиках уточняемого земельного участка с кадастровым номером 67:25:0010709:224 :

| № п/п | Наименование характеристики | Значение характеристики |
|-------|--|---|
| 1 | 2 | 3 |
| 1. | Адрес земельного участка | Российская Федерация, Смоленская область, муниципальный район Ярцевский, городское поселение Ярцевское, город Ярцево, переулок 1-й Партизанский, земельный участок 26 |
| 1.1. | Сведения о местоположении земельного участка (при отсутствии адреса) в структурированном в соответствии с федеральной информационной адресной системой виде | — |
| 1.2. | Дополнительные сведения о местоположении земельного участка | — |
| 2. | Площадь земельного участка ± величина погрешности определения (вычисления) площади ($P \pm \Delta P$), м² | $1\,200 \pm 12,00$ |
| 3. | Формула, примененная для вычисления предельной погрешности определения площади земельного участка, с подставленными значениями и итоговые (вычисленные) значения | $3,5*0,10*\sqrt{(1\,200,00)} = 12$ |
| 4. | Площадь земельного участка согласно сведениям Единого государственного реестра недвижимости (Ркад), м² | 1 200,00 |
| 5. | Оценка расхождения Р и Ркад ($P - P_{кад}$), м² | 0 |
| 6. | Предельный минимальный и максимальный размеры земельного участка ($P_{мин}$ и $P_{макс}$), м² | — — |
| 7. | Кадастровый или иной государственный учетный номер (инвентарный) здания, сооружения, объекта незавершенного строительства, расположенного на земельном участке | — |
| 8. | Вид (виды) разрешенного использования | Для индивидуального жилищного строительства |
| 8.1. | Дополнительные сведения об использовании земельного участка | — |
| 9. | Сведения о земельных участках (землях общего пользования, территории общего пользования), посредством которых обеспечивается доступ | — |
| 10. | Иные сведения | — |

4. Пояснения к сведениям об уточняемом земельном участке с кадастровым номером 67:25:0010709:224 :

| | |
|----|---|
| 1. | — |
|----|---|

| | | | | | | | | |
|--|---|-------------------------------------|--|--------------|---|--|-------------------------------|----------|
| 1. Сведения о характерных точках границ уточняемого земельного участка с кадастровым номером | | | | | 67:25:0010709:225 | | | : |
| Система координат | | | | | МСК-67, зона 1 | | | Зона № 1 |
| Обозначение характерных точек границ | Координаты, м | | | | Метод определения координат | Формулы, примененные для расчета средней квадратической погрешности определения координат характерных точек границ (Mt), с подставленными в такие формулы значениями и итоговые (вычисленные) значения Mt, м | Описание закрепления точки | |
| | содержатся в Едином государственном реестре недвижимости | | определены в результате выполнения комплексных кадастровых работ | | | | | |
| | X | Y | X | Y | | | | |
| 1 | 2 | 3 | 4 | 5 | 6 | 7 | 8 | |
| 259 | 489 610,75 | 1 264 472,78 | 489 610,75 | 1 264 472,78 | — | 0,10 | - | |
| 247 | 489 632,96 | 1 264 492,96 | 489 632,96 | 1 264 492,96 | | | | |
| 250 | 489 606,17 | 1 264 522,66 | 489 606,17 | 1 264 522,66 | | | | |
| 256 | 489 583,97 | 1 264 502,49 | 489 583,97 | 1 264 502,49 | | | | |
| 259 | 489 610,75 | 1 264 472,78 | 489 610,75 | 1 264 472,78 | | | | |
| 2. Сведения о частях границ уточняемого земельного участка с кадастровым номером | | | | | 67:25:0010709:225 | | | : |
| Обозначение части границ | | Горизонтальное проложение (S), м | Описание прохождения части границ | | Сведения о согласовании местоположения границ (согласовано/спорное) | | | |
| от т. | до т. | | | | | | | |
| 1 | 2 | 3 | 4 | | 5 | | | |
| 259 | 247 | 30,01 | — | | согласовано | | | |
| 247 | 250 | 40,00 | | | | | | |
| 250 | 256 | 29,99 | | | | | | |
| 256 | 259 | 40,00 | | | | | | |
| 3. Сведения о характеристиках уточняемого земельного участка с кадастровым номером | | | | | 67:25:0010709:225 | | | : |
| № п/п | Наименование характеристики | | | | Значение характеристики | | | |
| 1 | 2 | | | | 3 | | | |
| 1. | Адрес земельного участка | | | | Российская Федерация, Смоленская область, муниципальный район Ярцевский, городское поселение Ярцевское, город Ярцево, переулок 2-й Партизанский, земельный участок 23 | | | |
| 1.1. | Сведения о местоположении земельного участка (при отсутствии адреса) в структурированном в соответствии с федеральной информационной адресной системой виде | | | | — | | | |
| 1.2. | Дополнительные сведения о местоположении земельного участка | | | | — | | | |

| | | | | | | | |
|--|--|--------------|--|--------------|---|--|----------------------------|
| 1 | 2 | | | | 3 | | |
| 2. | Площадь земельного участка ± величина погрешности определения (вычисления) площади (Р ± ΔР), м² | | | | 1 200 ± 12,00 | | |
| 3. | Формула, примененная для вычисления предельной погрешности определения площади земельного участка, с подставленными значениями и итоговые (вычисленные) значения | | | | 3,5*0,10*√(1 200,00) = 12 | | |
| 4. | Площадь земельного участка согласно сведениям Единого государственного реестра недвижимости (Ркад), м² | | | | 1 200,00 | | |
| 5. | Оценка расхождения Р и Ркад (Р - Ркад), м² | | | | 0 | | |
| 6. | Предельный минимальный и максимальный размеры земельного участка (Рмин и Рмакс), м² | | | | — — | | |
| 7. | Кадастровый или иной государственный учетный номер (инвентарный) здания, сооружения, объекта незавершенного строительства, расположенного на земельном участке | | | | — | | |
| 8. | Вид (виды) разрешенного использования | | | | Для индивидуального жилищного строительства | | |
| 8.1. | Дополнительные сведения об использовании земельного участка | | | | — | | |
| 9. | Сведения о земельных участках (землях общего пользования, территории общего пользования), посредством которых обеспечивается доступ | | | | — | | |
| 10. | Иные сведения | | | | — | | |
| 4. Пояснения к сведениям об уточняемом земельном участке с кадастровым номером | | | | | 67:25:0010709:225 : | | |
| 1. | — | | | | | | |
| 1. Сведения о характерных точках границ уточняемого земельного участка с кадастровым номером | | | | | 67:25:0010709:226 : | | |
| Система координат | | | | | МСК-67, зона 1 Зона № 1 | | |
| Обоз- начение харак- терных точек границ | Координаты, м | | | | Метод определения координат | Формулы, примененные для расчета средней квадратической погрешности определения координат характерных точек границ (Mt), с подставленными в такие формулы значениями и итоговые (вычисленные) значения Mt, м | Описание закрепления точки |
| | содержатся в Едином государственном реестре недвижимости | | определены в результате выполнения комплексных кадастровых работ | | | | |
| | X | Y | X | Y | | | |
| 1 | 2 | 3 | 4 | 5 | 6 | 7 | 8 |
| 243 | 489 669,79 | 1 264 452,12 | 489 669,79 | 1 264 452,12 | — | 0,10 | - |

| 1 | 2 | 3 | 4 | 5 | 6 | 7 | 8 |
|-----|------------|--------------|------------|--------------|---|------|---|
| 242 | 489 691,99 | 1 264 472,29 | 489 691,99 | 1 264 472,29 | — | 0,10 | - |
| 260 | 489 665,20 | 1 264 502,00 | 489 665,20 | 1 264 502,00 | | | |
| 244 | 489 643,00 | 1 264 481,82 | 489 643,00 | 1 264 481,82 | | | |
| 243 | 489 669,79 | 1 264 452,12 | 489 669,79 | 1 264 452,12 | | | |

2. Сведения о частях границ уточняемого земельного участка с кадастровым номером 67:25:0010709:226 :

| Обозначение части границ | | Горизонтальное проложение (S), м | Описание прохождения части границ | Сведения о согласовании местоположения границ (согласовано/спорное) |
|--------------------------|-------|----------------------------------|-----------------------------------|---|
| от т. | до т. | | | |
| 1 | 2 | 3 | 4 | 5 |
| 243 | 242 | 29,99 | — | согласовано |
| 242 | 260 | 40,00 | | |
| 260 | 244 | 30,00 | | |
| 244 | 243 | 40,00 | | |

3. Сведения о характеристиках уточняемого земельного участка с кадастровым номером 67:25:0010709:226 :

| № п/п | Наименование характеристики | Значение характеристики |
|-------|--|---|
| 1 | 2 | 3 |
| 1. | Адрес земельного участка | Российская Федерация, Смоленская область, муниципальный район Ярцевский, городское поселение Ярцевское, город Ярцево, переулок 2-й Партизанский, земельный участок 14 |
| 1.1. | Сведения о местоположении земельного участка (при отсутствии адреса) в структурированном в соответствии с федеральной информационной адресной системой виде | — |
| 1.2. | Дополнительные сведения о местоположении земельного участка | — |
| 2. | Площадь земельного участка ± величина погрешности определения (вычисления) площади ($P \pm \Delta P$), м² | $1\,200 \pm 12,00$ |
| 3. | Формула, примененная для вычисления предельной погрешности определения площади земельного участка, с подставленными значениями и итоговые (вычисленные) значения | $3,5 * 0,10 * \sqrt{(1\,200,00)} = 12$ |
| 4. | Площадь земельного участка согласно сведениям Единого государственного реестра недвижимости (Ркад), м² | 1 200,00 |
| 5. | Оценка расхождения Р и Ркад ($P - P_{кад}$), м² | 0 |
| 6. | Предельный минимальный и максимальный размеры земельного участка ($P_{мин}$ и $P_{макс}$), м² | — — |

| | | | | | | | |
|--|--|----------------------------------|--|--------------|---|--|----------------------------|
| 1 | 2 | | | | 3 | | |
| 7. | Кадастровый или иной государственный учетный номер (инвентарный) здания, сооружения, объекта незавершенного строительства, расположенного на земельном участке | | | | — | | |
| 8. | Вид (виды) разрешенного использования | | | | Для индивидуального жилищного строительства | | |
| 8.1. | Дополнительные сведения об использовании земельного участка | | | | — | | |
| 9. | Сведения о земельных участках (землях общего пользования, территории общего пользования), посредством которых обеспечивается доступ | | | | — | | |
| 10. | Иные сведения | | | | — | | |
| 4. Пояснения к сведениям об уточняемом земельном участке с кадастровым номером | | | | | 67:25:0010709:226 | | |
| 1. | | | | | — | | |
| 1. Сведения о характерных точках границ уточняемого земельного участка с кадастровым номером | | | | | 67:25:0010709:227 | | |
| Система координат | | | | | МСК-67, зона 1 | | |
| Зона № | | | | | 1 | | |
| Обоз- начение харак- терных точек границ | Координаты, м | | | | Метод определения координат | Формулы, примененные для расчета средней квадратической погрешности определения координат характерных точек границ (Mt), с подставленными в такие формулы значениями и итоговые (вычисленные) значения Mt, м | Описание закрепления точки |
| | содержатся в Едином государственном реестре недвижимости | | определены в результате выполнения комплексных кадастровых работ | | | | |
| | X | Y | X | Y | | | |
| 1 | 2 | 3 | 4 | 5 | 6 | 7 | 8 |
| 256 | 489 583,97 | 1 264 502,49 | 489 583,97 | 1 264 502,49 | — | 0,10 | - |
| 250 | 489 606,17 | 1 264 522,66 | 489 606,17 | 1 264 522,66 | | | |
| 261 | 489 579,38 | 1 264 552,37 | 489 579,38 | 1 264 552,37 | | | |
| 257 | 489 557,18 | 1 264 532,19 | 489 557,18 | 1 264 532,19 | | | |
| 256 | 489 583,97 | 1 264 502,49 | 489 583,97 | 1 264 502,49 | | | |
| 2. Сведения о частях границ уточняемого земельного участка с кадастровым номером | | | | | 67:25:0010709:227 | | |
| Обозначение части границ | | Горизонтальное проложение (S), м | Описание прохождения части границ | | Сведения о согласовании местоположения границ (согласовано/спорное) | | |
| от т. | до т. | | | | | | |
| 1 | 2 | 3 | 4 | | 5 | | |
| 256 | 250 | 29,99 | — | | согласовано | | |
| 250 | 261 | 40,00 | | | | | |

| | | | | |
|-----|-----|-------|---|-------------|
| 1 | 2 | 3 | 4 | 5 |
| 261 | 257 | 30,00 | — | согласовано |
| 257 | 256 | 40,00 | | |

3. Сведения о характеристиках уточняемого земельного участка с кадастровым номером 67:25:0010709:227 :

| № п/п | Наименование характеристики | Значение характеристики |
|-------|--|---|
| 1 | 2 | 3 |
| 1. | Адрес земельного участка | Российская Федерация, Смоленская область, муниципальный район Ярцевский, городское поселение Ярцевское, город Ярцево, переулок 1-й Партизанский, земельный участок 24 |
| 1.1. | Сведения о местоположении земельного участка (при отсутствии адреса) в структурированном в соответствии с федеральной информационной адресной системой виде | — |
| 1.2. | Дополнительные сведения о местоположении земельного участка | — |
| 2. | Площадь земельного участка ± величина погрешности определения (вычисления) площади ($P \pm \Delta P$), м² | $1\,200 \pm 12,00$ |
| 3. | Формула, примененная для вычисления предельной погрешности определения площади земельного участка, с подставленными значениями и итоговые (вычисленные) значения | $3,5*0,10*\sqrt{(1\,200,00)} = 12$ |
| 4. | Площадь земельного участка согласно сведениям Единого государственного реестра недвижимости (Ркад), м² | 1 200,00 |
| 5. | Оценка расхождения Р и Ркад ($P - P_{кад}$), м² | 0 |
| 6. | Предельный минимальный и максимальный размеры земельного участка ($P_{мин}$ и $P_{макс}$), м² | — — |
| 7. | Кадастровый или иной государственный учетный номер (инвентарный) здания, сооружения, объекта незавершенного строительства, расположенного на земельном участке | — |
| 8. | Вид (виды) разрешенного использования | Для индивидуального жилищного строительства |
| 8.1. | Дополнительные сведения об использовании земельного участка | — |
| 9. | Сведения о земельных участках (землях общего пользования, территории общего пользования), посредством которых обеспечивается доступ | — |
| 10. | Иные сведения | — |

4. Пояснения к сведениям об уточняемом земельном участке с кадастровым номером 67:25:0010709:227 :

| | |
|----|---|
| 1. | — |
|----|---|

| | | | | | | | | |
|--|---|-------------------------------------|--|--------------|--|--|-------------------------------|----------|
| 1. Сведения о характерных точках границ уточняемого земельного участка с кадастровым номером | | | | | 67:25:0010709:228 | | | : |
| Система координат | | | | | МСК-67, зона 1 | | | Зона № 1 |
| Обозначение характерных точек границ | Координаты, м | | | | Метод определения координат | Формулы, примененные для расчета средней квадратической погрешности определения координат характерных точек границ (Mt), с подставленными в такие формулы значениями и итоговые (вычисленные) значения Mt, м | Описание закрепления точки | |
| | содержатся в Едином государственном реестре недвижимости | | определены в результате выполнения комплексных кадастровых работ | | | | | |
| | X | Y | X | Y | | | | |
| 1 | 2 | 3 | 4 | 5 | 6 | 7 | 8 | |
| 219 | 489 747,69 | 1 264 522,52 | 489 747,69 | 1 264 522,52 | — | 0,10 | - | |
| 225 | 489 769,89 | 1 264 542,70 | 489 769,89 | 1 264 542,70 | | | | |
| 228 | 489 743,10 | 1 264 572,40 | 489 743,10 | 1 264 572,40 | | | | |
| 224 | 489 720,90 | 1 264 552,23 | 489 720,90 | 1 264 552,23 | | | | |
| 219 | 489 747,69 | 1 264 522,52 | 489 747,69 | 1 264 522,52 | | | | |
| 2. Сведения о частях границ уточняемого земельного участка с кадастровым номером | | | | | 67:25:0010709:228 | | | : |
| Обозначение части границ | | Горизонтальное проложение (S), м | Описание прохождения части границ | | Сведения о согласовании местоположения границ (согласовано/спорное) | | | |
| от т. | до т. | | | | | | | |
| 1 | 2 | 3 | 4 | | 5 | | | |
| 219 | 225 | 30,00 | — | | согласовано | | | |
| 225 | 228 | 40,00 | | | | | | |
| 228 | 224 | 29,99 | | | | | | |
| 224 | 219 | 40,00 | | | | | | |
| 3. Сведения о характеристиках уточняемого земельного участка с кадастровым номером | | | | | 67:25:0010709:228 | | | : |
| № п/п | Наименование характеристики | | | | Значение характеристики | | | |
| 1 | 2 | | | | 3 | | | |
| 1. | Адрес земельного участка | | | | Российская Федерация, Смоленская область, муниципальный район Ярцевский, городское поселение Ярцевское, город Ярцево, переулок 2-й Партизанский, земельный участок 8 | | | |
| 1.1. | Сведения о местоположении земельного участка (при отсутствии адреса) в структурированном в соответствии с федеральной информационной адресной системой виде | | | | — | | | |
| 1.2. | Дополнительные сведения о местоположении земельного участка | | | | — | | | |

| | | | | | | | |
|--|--|--------------|--|--------------|---|--|----------------------------|
| 1 | 2 | | | | 3 | | |
| 2. | Площадь земельного участка ± величина погрешности определения (вычисления) площади (Р ± ΔР), м² | | | | 1 200 ± 12,00 | | |
| 3. | Формула, примененная для вычисления предельной погрешности определения площади земельного участка, с подставленными значениями и итоговые (вычисленные) значения | | | | 3,5*0,10*√(1 200,00) = 12 | | |
| 4. | Площадь земельного участка согласно сведениям Единого государственного реестра недвижимости (Ркад), м² | | | | 1 200,00 | | |
| 5. | Оценка расхождения Р и Ркад (Р - Ркад), м² | | | | 0 | | |
| 6. | Предельный минимальный и максимальный размеры земельного участка (Рмин и Рмакс), м² | | | | — — | | |
| 7. | Кадастровый или иной государственный учетный номер (инвентарный) здания, сооружения, объекта незавершенного строительства, расположенного на земельном участке | | | | — | | |
| 8. | Вид (виды) разрешенного использования | | | | Для индивидуального жилищного строительства | | |
| 8.1. | Дополнительные сведения об использовании земельного участка | | | | — | | |
| 9. | Сведения о земельных участках (землях общего пользования, территории общего пользования), посредством которых обеспечивается доступ | | | | — | | |
| 10. | Иные сведения | | | | — | | |
| 4. Пояснения к сведениям об уточняемом земельном участке с кадастровым номером | | | | | 67:25:0010709:228 : | | |
| 1. | — | | | | | | |
| 1. Сведения о характерных точках границ уточняемого земельного участка с кадастровым номером | | | | | 67:25:0010709:229 : | | |
| Система координат | | | | | МСК-67, зона 1 Зона № 1 | | |
| Обоз- начение харак- терных точек границ | Координаты, м | | | | Метод определения координат | Формулы, примененные для расчета средней квадратической погрешности определения координат характерных точек границ (Mt), с подставленными в такие формулы значениями и итоговые (вычисленные) значения Mt, м | Описание закрепления точки |
| | содержатся в Едином государственном реестре недвижимости | | определены в результате выполнения комплексных кадастровых работ | | | | |
| | X | Y | X | Y | | | |
| 1 | 2 | 3 | 4 | 5 | 6 | 7 | 8 |
| 262 | 489 713,67 | 1 264 619,97 | 489 713,67 | 1 264 619,97 | — | 0,10 | - |

| 1 | 2 | 3 | 4 | 5 | 6 | 7 | 8 |
|-----|------------|--------------|------------|--------------|---|------|---|
| 263 | 489 735,87 | 1 264 640,14 | 489 735,87 | 1 264 640,14 | — | 0,10 | - |
| 264 | 489 709,09 | 1 264 669,85 | 489 709,09 | 1 264 669,85 | | | |
| 265 | 489 686,88 | 1 264 649,67 | 489 686,88 | 1 264 649,67 | | | |
| 262 | 489 713,67 | 1 264 619,97 | 489 713,67 | 1 264 619,97 | | | |

2. Сведения о частях границ уточняемого земельного участка с кадастровым номером 67:25:0010709:229 :

| Обозначение части границ | | Горизонтальное проложение (S), м | Описание прохождения части границ | Сведения о согласовании местоположения границ (согласовано/спорное) |
|--------------------------|-------|-------------------------------------|-----------------------------------|--|
| от т. | до т. | | | |
| 1 | 2 | 3 | 4 | 5 |
| 262 | 263 | 29,99 | — | согласовано |
| 263 | 264 | 40,00 | | |
| 264 | 265 | 30,01 | | |
| 265 | 262 | 40,00 | | |

3. Сведения о характеристиках уточняемого земельного участка с кадастровым номером 67:25:0010709:229 :

| № п/п | Наименование характеристики | Значение характеристики |
|-------|--|---|
| 1 | 2 | 3 |
| 1. | Адрес земельного участка | Российская Федерация, Смоленская область, муниципальный район Ярцевский, городское поселение Ярцевское, город Ярцево, переулок 1-й Партизанский, земельный участок 14 |
| 1.1. | Сведения о местоположении земельного участка (при отсутствии адреса) в структурированном в соответствии с федеральной информационной адресной системой виде | — |
| 1.2. | Дополнительные сведения о местоположении земельного участка | — |
| 2. | Площадь земельного участка ± величина погрешности определения (вычисления) площади ($P \pm \Delta P$), м² | $1\,200 \pm 12,00$ |
| 3. | Формула, примененная для вычисления предельной погрешности определения площади земельного участка, с подставленными значениями и итоговые (вычисленные) значения | $3,5 * 0,10 * \sqrt{(1\,200,00)} = 12$ |
| 4. | Площадь земельного участка согласно сведениям Единого государственного реестра недвижимости (Ркад), м² | 1 200,00 |
| 5. | Оценка расхождения Р и Ркад ($P - P_{кад}$), м² | 0 |
| 6. | Предельный минимальный и максимальный размеры земельного участка ($P_{мин}$ и $P_{макс}$), м² | — — |

| | | | | | | | |
|--|--|----------------------------------|--|--------------|---|--|----------------------------|
| 1 | 2 | | | | 3 | | |
| 7. | Кадастровый или иной государственный учетный номер (инвентарный) здания, сооружения, объекта незавершенного строительства, расположенного на земельном участке | | | | — | | |
| 8. | Вид (виды) разрешенного использования | | | | Для индивидуального жилищного строительства | | |
| 8.1. | Дополнительные сведения об использовании земельного участка | | | | — | | |
| 9. | Сведения о земельных участках (землях общего пользования, территории общего пользования), посредством которых обеспечивается доступ | | | | — | | |
| 10. | Иные сведения | | | | — | | |
| 4. Пояснения к сведениям об уточняемом земельном участке с кадастровым номером | | | | | 67:25:0010709:229 | | |
| 1. | | | | | — | | |
| 1. Сведения о характерных точках границ уточняемого земельного участка с кадастровым номером | | | | | 67:25:0010709:230 | | |
| Система координат | | | | | МСК-67, зона 1 | | |
| Зона № | | | | | 1 | | |
| Обозначение характерных точек границ | Координаты, м | | | | Метод определения координат | Формулы, примененные для расчета средней квадратической погрешности определения координат характерных точек границ (Mt), с подставленными в такие формулы значениями и итоговые (вычисленные) значения Mt, м | Описание закрепления точки |
| | содержатся в Едином государственном реестре недвижимости | | определены в результате выполнения комплексных кадастровых работ | | | | |
| | X | Y | X | Y | | | |
| 1 | 2 | 3 | 4 | 5 | 6 | 7 | 8 |
| 266 | 489 566,35 | 1 264 432,43 | 489 566,35 | 1 264 432,43 | — | 0,10 | - |
| 267 | 489 588,55 | 1 264 452,61 | 489 588,55 | 1 264 452,61 | | | |
| 255 | 489 561,76 | 1 264 482,31 | 489 561,76 | 1 264 482,31 | | | |
| 268 | 489 539,56 | 1 264 462,14 | 489 539,56 | 1 264 462,14 | | | |
| 266 | 489 566,35 | 1 264 432,43 | 489 566,35 | 1 264 432,43 | | | |
| 2. Сведения о частях границ уточняемого земельного участка с кадастровым номером | | | | | 67:25:0010709:230 | | |
| Обозначение части границ | | Горизонтальное проложение (S), м | Описание прохождения части границ | | Сведения о согласовании местоположения границ (согласовано/спорное) | | |
| от т. | до т. | | | | | | |
| 1 | 2 | 3 | 4 | | 5 | | |
| 266 | 267 | 30,00 | — | | согласовано | | |
| 267 | 255 | 40,00 | | | | | |

| | | | | |
|-----|-----|-------|---|-------------|
| 1 | 2 | 3 | 4 | 5 |
| 255 | 268 | 29,99 | — | согласовано |
| 268 | 266 | 40,00 | | |

3. Сведения о характеристиках уточняемого земельного участка с кадастровым номером 67:25:0010709:230 :

| № п/п | Наименование характеристики | Значение характеристики |
|-------|--|---|
| 1 | 2 | 3 |
| 1. | Адрес земельного участка | Российская Федерация, Смоленская область, муниципальный район Ярцевский, городское поселение Ярцевское, город Ярцево, переулок 2-й Партизанский, земельный участок 27 |
| 1.1. | Сведения о местоположении земельного участка (при отсутствии адреса) в структурированном в соответствии с федеральной информационной адресной системой виде | — |
| 1.2. | Дополнительные сведения о местоположении земельного участка | — |
| 2. | Площадь земельного участка ± величина погрешности определения (вычисления) площади ($P \pm \Delta P$), м ² | $1\,200 \pm 12,00$ |
| 3. | Формула, примененная для вычисления предельной погрешности определения площади земельного участка, с подставленными значениями и итоговые (вычисленные) значения | $3,5*0,10*\sqrt{(1\,200,00)} = 12$ |
| 4. | Площадь земельного участка согласно сведениям Единого государственного реестра недвижимости (Ркад), м ² | 1 200,00 |
| 5. | Оценка расхождения Р и Ркад ($P - P_{кад}$), м ² | 0 |
| 6. | Предельный минимальный и максимальный размеры земельного участка ($P_{мин}$ и $P_{макс}$), м ² | — — |
| 7. | Кадастровый или иной государственный учетный номер (инвентарный) здания, сооружения, объекта незавершенного строительства, расположенного на земельном участке | — |
| 8. | Вид (виды) разрешенного использования | Для индивидуального жилищного строительства |
| 8.1. | Дополнительные сведения об использовании земельного участка | — |
| 9. | Сведения о земельных участках (землях общего пользования, территории общего пользования), посредством которых обеспечивается доступ | — |
| 10. | Иные сведения | — |

4. Пояснения к сведениям об уточняемом земельном участке с кадастровым номером 67:25:0010709:230 :

| | |
|----|---|
| 1. | — |
|----|---|

1. Сведения о характерных точках границ уточняемого земельного участка с кадастровым номером

67:25:0010709:231

:

Система координат

МСК-67, зона 1

Зона №

1

| | | | | | | | |
|---|--|--------------|--|--------------|-----------------------------|--|-------------------------------|
| Обозначение характерных точек границ | Координаты, м | | | | Метод определения координат | Формулы, примененные для расчета средней квадратической погрешности определения координат характерных точек границ (Mt), с подставленными в такие формулы значениями и итоговые (вычисленные) значения Mt, м | Описание закрепления точки |
| | содержатся в Едином государственном реестре недвижимости | | определены в результате выполнения комплексных кадастровых работ | | | | |
| | X | Y | X | Y | | | |
| 1 | 2 | 3 | 4 | 5 | 6 | 7 | 8 |
| 269 | 489 740,46 | 1 264 590,26 | 489 740,46 | 1 264 590,26 | — | 0,10 | - |
| 270 | 489 762,66 | 1 264 610,44 | 489 762,66 | 1 264 610,44 | | | |
| 263 | 489 735,87 | 1 264 640,14 | 489 735,87 | 1 264 640,14 | | | |
| 262 | 489 713,67 | 1 264 619,97 | 489 713,67 | 1 264 619,97 | | | |
| 269 | 489 740,46 | 1 264 590,26 | 489 740,46 | 1 264 590,26 | | | |

2. Сведения о частях границ уточняемого земельного участка с кадастровым номером

67:25:0010709:231

:

| | | | | |
|--------------------------|-------|-------------------------------------|-----------------------------------|--|
| Обозначение части границ | | Горизонтальное проложение (S), м | Описание прохождения части границ | Сведения о согласовании местоположения границ (согласовано/спорное) |
| от т. | до т. | | | |
| 1 | 2 | 3 | 4 | 5 |
| 269 | 270 | 30,00 | — | согласовано |
| 270 | 263 | 40,00 | | |
| 263 | 262 | 29,99 | | |
| 262 | 269 | 40,00 | | |

3. Сведения о характеристиках уточняемого земельного участка с кадастровым номером

67:25:0010709:231

:

| | | |
|-------|---|---|
| № п/п | Наименование характеристики | Значение характеристики |
| 1 | 2 | 3 |
| 1. | Адрес земельного участка | Российская Федерация, Смоленская область, муниципальный район Ярцевский, городское поселение Ярцевское, город Ярцево, переулок 2-й Партизанский, земельный участок 13 |
| 1.1. | Сведения о местоположении земельного участка (при отсутствии адреса) в структурированном в соответствии с федеральной информационной адресной системой виде | — |
| 1.2. | Дополнительные сведения о местоположении земельного участка | — |

| | | | | | | | |
|--|--|--------------|--|--------------|---|--|----------------------------|
| 1 | 2 | | | | 3 | | |
| 2. | Площадь земельного участка ± величина погрешности определения (вычисления) площади (Р ± ΔР), м² | | | | 1 200 ± 12,00 | | |
| 3. | Формула, примененная для вычисления предельной погрешности определения площади земельного участка, с подставленными значениями и итоговые (вычисленные) значения | | | | 3,5*0,10*√(1 200,00) = 12 | | |
| 4. | Площадь земельного участка согласно сведениям Единого государственного реестра недвижимости (Ркад), м² | | | | 1 200,00 | | |
| 5. | Оценка расхождения Р и Ркад (Р - Ркад), м² | | | | 0 | | |
| 6. | Предельный минимальный и максимальный размеры земельного участка (Рмин и Рмакс), м² | | | | — — | | |
| 7. | Кадастровый или иной государственный учетный номер (инвентарный) здания, сооружения, объекта незавершенного строительства, расположенного на земельном участке | | | | — | | |
| 8. | Вид (виды) разрешенного использования | | | | Для индивидуального жилищного строительства | | |
| 8.1. | Дополнительные сведения об использовании земельного участка | | | | — | | |
| 9. | Сведения о земельных участках (землях общего пользования, территории общего пользования), посредством которых обеспечивается доступ | | | | — | | |
| 10. | Иные сведения | | | | — | | |
| 4. Пояснения к сведениям об уточняемом земельном участке с кадастровым номером | | | | | 67:25:0010709:231 : | | |
| 1. | — | | | | | | |
| 1. Сведения о характерных точках границ уточняемого земельного участка с кадастровым номером | | | | | 67:25:0010709:232 : | | |
| Система координат | | | | | МСК-67, зона 1 Зона № 1 | | |
| Обозначение характерных точек границ | Координаты, м | | | | Метод определения координат | Формулы, примененные для расчета средней квадратической погрешности определения координат характерных точек границ (Mt), с подставленными в такие формулы значениями и итоговые (вычисленные) значения Mt, м | Описание закрепления точки |
| | содержатся в Едином государственном реестре недвижимости | | определены в результате выполнения комплексных кадастровых работ | | | | |
| | X | Y | X | Y | | | |
| 1 | 2 | 3 | 4 | 5 | 6 | 7 | 8 |
| 271 | 489 666,45 | 1 264 523,01 | 489 666,45 | 1 264 523,01 | — | 0,10 | - |

| 1 | 2 | 3 | 4 | 5 | 6 | 7 | 8 |
|-----|------------|--------------|------------|--------------|---|------|---|
| 272 | 489 688,65 | 1 264 543,19 | 489 688,65 | 1 264 543,19 | — | 0,10 | - |
| 273 | 489 661,86 | 1 264 572,89 | 489 661,86 | 1 264 572,89 | | | |
| 274 | 489 639,66 | 1 264 552,72 | 489 639,66 | 1 264 552,72 | | | |
| 271 | 489 666,45 | 1 264 523,01 | 489 666,45 | 1 264 523,01 | | | |

2. Сведения о частях границ уточняемого земельного участка с кадастровым номером 67:25:0010709:232 :

| Обозначение части границ | | Горизонтальное проложение (S), м | Описание прохождения части границ | Сведения о согласовании местоположения границ (согласовано/спорное) |
|--------------------------|-------|-------------------------------------|-----------------------------------|--|
| от т. | до т. | | | |
| 1 | 2 | 3 | 4 | 5 |
| 271 | 272 | 30,00 | — | согласовано |
| 272 | 273 | 40,00 | | |
| 273 | 274 | 29,99 | | |
| 274 | 271 | 40,00 | | |

3. Сведения о характеристиках уточняемого земельного участка с кадастровым номером 67:25:0010709:232 :

| № п/п | Наименование характеристики | Значение характеристики |
|-------|--|---|
| 1 | 2 | 3 |
| 1. | Адрес земельного участка | Российская Федерация, Смоленская область, муниципальный район Ярцевский, городское поселение Ярцевское, город Ярцево, переулок 2-й Партизанский, земельный участок 19 |
| 1.1. | Сведения о местоположении земельного участка (при отсутствии адреса) в структурированном в соответствии с федеральной информационной адресной системой виде | — |
| 1.2. | Дополнительные сведения о местоположении земельного участка | — |
| 2. | Площадь земельного участка ± величина погрешности определения (вычисления) площади ($P \pm \Delta P$), м² | $1\ 200 \pm 12,00$ |
| 3. | Формула, примененная для вычисления предельной погрешности определения площади земельного участка, с подставленными значениями и итоговые (вычисленные) значения | $3,5 * 0,10 * \sqrt{(1\ 200,00)} = 12$ |
| 4. | Площадь земельного участка согласно сведениям Единого государственного реестра недвижимости (Ркад), м² | 1 200,00 |
| 5. | Оценка расхождения Р и Ркад ($P - P_{кад}$), м² | 0 |
| 6. | Предельный минимальный и максимальный размеры земельного участка ($P_{мин}$ и $P_{макс}$), м² | — — |

| | | | | | | | |
|--|--|----------------------------------|--|--------------|---|--|----------------------------|
| 1 | 2 | | | | 3 | | |
| 7. | Кадастровый или иной государственный учетный номер (инвентарный) здания, сооружения, объекта незавершенного строительства, расположенного на земельном участке | | | | — | | |
| 8. | Вид (виды) разрешенного использования | | | | Для индивидуального жилищного строительства | | |
| 8.1. | Дополнительные сведения об использовании земельного участка | | | | — | | |
| 9. | Сведения о земельных участках (землях общего пользования, территории общего пользования), посредством которых обеспечивается доступ | | | | — | | |
| 10. | Иные сведения | | | | — | | |
| 4. Пояснения к сведениям об уточняемом земельном участке с кадастровым номером | | | | | 67:25:0010709:232 | | |
| 1. | | | | | — | | |
| 1. Сведения о характерных точках границ уточняемого земельного участка с кадастровым номером | | | | | 67:25:0010709:233 | | |
| Система координат | | | | | МСК-67, зона 1 | | |
| Зона № | | | | | 1 | | |
| Обозначение характерных точек границ | Координаты, м | | | | Метод определения координат | Формулы, примененные для расчета средней квадратической погрешности определения координат характерных точек границ (Mt), с подставленными в такие формулы значениями и итоговые (вычисленные) значения Mt, м | Описание закрепления точки |
| | содержатся в Едином государственном реестре недвижимости | | определены в результате выполнения комплексных кадастровых работ | | | | |
| | X | Y | X | Y | | | |
| 1 | 2 | 3 | 4 | 5 | 6 | 7 | 8 |
| 270 | 489 762,66 | 1 264 610,44 | 489 762,66 | 1 264 610,44 | — | 0,10 | - |
| 275 | 489 784,87 | 1 264 630,61 | 489 784,87 | 1 264 630,61 | | | |
| 276 | 489 758,08 | 1 264 660,32 | 489 758,08 | 1 264 660,32 | | | |
| 263 | 489 735,87 | 1 264 640,14 | 489 735,87 | 1 264 640,14 | | | |
| 270 | 489 762,66 | 1 264 610,44 | 489 762,66 | 1 264 610,44 | | | |
| 2. Сведения о частях границ уточняемого земельного участка с кадастровым номером | | | | | 67:25:0010709:233 | | |
| Обозначение части границ | | Горизонтальное проложение (S), м | Описание прохождения части границ | | Сведения о согласовании местоположения границ (согласовано/спорное) | | |
| от т. | до т. | | | | | | |
| 1 | 2 | 3 | 4 | | 5 | | |
| 270 | 275 | 30,00 | — | | согласовано | | |
| 275 | 276 | 40,00 | | | | | |

| | | | | |
|-----|-----|-------|---|-------------|
| 1 | 2 | 3 | 4 | 5 |
| 276 | 263 | 30,01 | — | согласовано |
| 263 | 270 | 40,00 | | |

3. Сведения о характеристиках уточняемого земельного участка с кадастровым номером 67:25:0010709:233 :

| № п/п | Наименование характеристики | Значение характеристики |
|-------|--|---|
| 1 | 2 | 3 |
| 1. | Адрес земельного участка | Российская Федерация, Смоленская область, муниципальный район Ярцевский, городское поселение Ярцевское, город Ярцево, переулок 2-й Партизанский, земельный участок 11 |
| 1.1. | Сведения о местоположении земельного участка (при отсутствии адреса) в структурированном в соответствии с федеральной информационной адресной системой виде | — |
| 1.2. | Дополнительные сведения о местоположении земельного участка | — |
| 2. | Площадь земельного участка ± величина погрешности определения (вычисления) площади ($P \pm \Delta P$), м² | $1\,200 \pm 12,00$ |
| 3. | Формула, примененная для вычисления предельной погрешности определения площади земельного участка, с подставленными значениями и итоговые (вычисленные) значения | $3,5*0,10*\sqrt{(1\,200,00)} = 12$ |
| 4. | Площадь земельного участка согласно сведениям Единого государственного реестра недвижимости (Ркад), м² | 1 200,00 |
| 5. | Оценка расхождения Р и Ркад ($P - P_{кад}$), м² | 0 |
| 6. | Предельный минимальный и максимальный размеры земельного участка ($P_{мин}$ и $P_{макс}$), м² | — — |
| 7. | Кадастровый или иной государственный учетный номер (инвентарный) здания, сооружения, объекта незавершенного строительства, расположенного на земельном участке | — |
| 8. | Вид (виды) разрешенного использования | Для индивидуального жилищного строительства |
| 8.1. | Дополнительные сведения об использовании земельного участка | — |
| 9. | Сведения о земельных участках (землях общего пользования, территории общего пользования), посредством которых обеспечивается доступ | — |
| 10. | Иные сведения | — |

4. Пояснения к сведениям об уточняемом земельном участке с кадастровым номером 67:25:0010709:233 :

| | |
|----|---|
| 1. | — |
|----|---|

1. Сведения о характерных точках границ уточняемого земельного участка с кадастровым номером

67:25:0010709:234

:

Система координат

МСК-67, зона 1

Зона №

1

| | | | | | | | |
|---|--|--------------|--|--------------|-----------------------------|--|-------------------------------|
| Обоз- начение харак- терных точек границ | Координаты, м | | | | Метод определения координат | Формулы, примененные для расчета средней квадратической погрешности определения координат характерных точек границ (Mt), с подставленными в такие формулы значениями и итоговые (вычисленные) значения Mt, м | Описание закрепления точки |
| | содержатся в Едином государственном реестре недвижимости | | определены в результате выполнения комплексных кадастровых работ | | | | |
| | X | Y | X | Y | | | |
| 1 | 2 | 3 | 4 | 5 | 6 | 7 | 8 |
| 274 | 489 639,66 | 1 264 552,72 | 489 639,66 | 1 264 552,72 | — | 0,10 | - |
| 273 | 489 661,86 | 1 264 572,89 | 489 661,86 | 1 264 572,89 | | | |
| 277 | 489 635,08 | 1 264 602,60 | 489 635,08 | 1 264 602,60 | | | |
| 278 | 489 612,87 | 1 264 582,42 | 489 612,87 | 1 264 582,42 | | | |
| 274 | 489 639,66 | 1 264 552,72 | 489 639,66 | 1 264 552,72 | | | |

2. Сведения о частях границ уточняемого земельного участка с кадастровым номером

67:25:0010709:234

:

| | | | | |
|--------------------------|-------|-------------------------------------|-----------------------------------|--|
| Обозначение части границ | | Горизонтальное проложение (S), м | Описание прохождения части границ | Сведения о согласовании местоположения границ (согласовано/спорное) |
| от т. | до т. | | | |
| 1 | 2 | 3 | 4 | 5 |
| 274 | 273 | 29,99 | — | согласовано |
| 273 | 277 | 40,00 | | |
| 277 | 278 | 30,01 | | |
| 278 | 274 | 40,00 | | |

3. Сведения о характеристиках уточняемого земельного участка с кадастровым номером

67:25:0010709:234

:

| | | |
|-------|---|---|
| № п/п | Наименование характеристики | Значение характеристики |
| 1 | 2 | 3 |
| 1. | Адрес земельного участка | Российская Федерация, Смоленская область, муниципальный район Ярцевский, городское поселение Ярцевское, город Ярцево, переулок 1-й Партизанский, земельный участок 20 |
| 1.1. | Сведения о местоположении земельного участка (при отсутствии адреса) в структурированном в соответствии с федеральной информационной адресной системой виде | — |
| 1.2. | Дополнительные сведения о местоположении земельного участка | — |

| | | | | | | | |
|--|--|--------------|--|--------------|---|--|-------------------------------|
| 1 | 2 | | | | 3 | | |
| 2. | Площадь земельного участка ± величина погрешности определения (вычисления) площади (Р ± ΔР), м² | | | | 1 200 ± 12,00 | | |
| 3. | Формула, примененная для вычисления предельной погрешности определения площади земельного участка, с подставленными значениями и итоговые (вычисленные) значения | | | | 3,5*0,10*√(1 200,00) = 12 | | |
| 4. | Площадь земельного участка согласно сведениям Единого государственного реестра недвижимости (Ркад), м² | | | | 1 200,00 | | |
| 5. | Оценка расхождения Р и Ркад (Р - Ркад), м² | | | | 0 | | |
| 6. | Предельный минимальный и максимальный размеры земельного участка (Рмин и Рмакс), м² | | | | — — | | |
| 7. | Кадастровый или иной государственный учетный номер (инвентарный) здания, сооружения, объекта незавершенного строительства, расположенного на земельном участке | | | | — | | |
| 8. | Вид (виды) разрешенного использования | | | | Для индивидуального жилищного строительства | | |
| 8.1. | Дополнительные сведения об использовании земельного участка | | | | — | | |
| 9. | Сведения о земельных участках (землях общего пользования, территории общего пользования), посредством которых обеспечивается доступ | | | | — | | |
| 10. | Иные сведения | | | | — | | |
| 4. Пояснения к сведениям об уточняемом земельном участке с кадастровым номером | | | | | 67:25:0010709:234 : | | |
| 1. | — | | | | | | |
| 1. Сведения о характерных точках границ уточняемого земельного участка с кадастровым номером | | | | | 67:25:0010709:235 : | | |
| Система координат МСК-67, зона 1 | | | | | Зона № 1 | | |
| Обоз- начение харак- терных точек границ | Координаты, м | | | | Метод определения координат | Формулы, примененные для расчета средней квадратической погрешности определения координат характерных точек границ (Mt), с подставленными в такие формулы значениями и итоговые (вычисленные) значения Mt, м | Описание закрепления точки |
| | содержатся в Едином государственном реестре недвижимости | | определены в результате выполнения комплексных кадастровых работ | | | | |
| | X | Y | X | Y | | | |
| 1 | 2 | 3 | 4 | 5 | 6 | 7 | 8 |
| 279 | 489 557,32 | 1 264 585,64 | 489 557,32 | 1 264 585,64 | — | 0,10 | - |

| 1 | 2 | 3 | 4 | 5 | 6 | 7 | 8 |
|-----|------------|--------------|------------|--------------|---|------|---|
| 280 | 489 573,86 | 1 264 589,08 | 489 573,86 | 1 264 589,08 | — | 0,10 | - |
| 281 | 489 581,03 | 1 264 595,32 | 489 581,03 | 1 264 595,32 | | | |
| 282 | 489 545,85 | 1 264 634,35 | 489 545,85 | 1 264 634,35 | | | |
| 283 | 489 528,01 | 1 264 618,14 | 489 528,01 | 1 264 618,14 | | | |
| 279 | 489 557,32 | 1 264 585,64 | 489 557,32 | 1 264 585,64 | | | |

2. Сведения о частях границ уточняемого земельного участка с кадастровым номером
67:25:0010709:235
:

| Обозначение части границ | | Горизонтальное проложение (S), м | Описание прохождения части границ | Сведения о согласовании местоположения границ (согласовано/спорное) |
|--------------------------|-------|----------------------------------|-----------------------------------|---|
| от т. | до т. | | | |
| 1 | 2 | 3 | 4 | 5 |
| 279 | 280 | 16,89 | — | согласовано |
| 280 | 281 | 9,51 | | |
| 281 | 282 | 52,54 | | |
| 282 | 283 | 24,10 | | |
| 283 | 279 | 43,76 | | |

3. Сведения о характеристиках уточняемого земельного участка с кадастровым номером
67:25:0010709:235
:

| № п/п | Наименование характеристики | Значение характеристики |
|-------|--|--|
| 1 | 2 | 3 |
| 1. | Адрес земельного участка | Российская Федерация, Смоленская область, муниципальный район Ярцевский, городское поселение Ярцевское, город Ярцево, переулок 2-й Энтузиастов, земельный участок 16 |
| 1.1. | Сведения о местоположении земельного участка (при отсутствии адреса) в структурированном в соответствии с федеральной информационной адресной системой виде | — |
| 1.2. | Дополнительные сведения о местоположении земельного участка | — |
| 2. | Площадь земельного участка ± величина погрешности определения (вычисления) площади (Р ± ΔР), м² | 1 200 ± 12,00 |
| 3. | Формула, примененная для вычисления предельной погрешности определения площади земельного участка, с подставленными значениями и итоговые (вычисленные) значения | 3,5*0,10*√(1 200,00) = 12 |
| 4. | Площадь земельного участка согласно сведениям Единого государственного реестра недвижимости (Ркад), м² | 1 200,00 |
| 5. | Оценка расхождения Р и Ркад (Р - Ркад), м² | 0 |

| | | | | | | | |
|--|--|----------------------------------|--|--------------|---|--|----------------------------|
| 1 | 2 | | | | 3 | | |
| 6. | Предельный минимальный и максимальный размеры земельного участка (Рмин и Рмакс), м² | | | | — — | | |
| 7. | Кадастровый или иной государственный учетный номер (инвентарный) здания, сооружения, объекта незавершенного строительства, расположенного на земельном участке | | | | — | | |
| 8. | Вид (виды) разрешенного использования | | | | Для индивидуального жилищного строительства | | |
| 8.1. | Дополнительные сведения об использовании земельного участка | | | | — | | |
| 9. | Сведения о земельных участках (землях общего пользования, территории общего пользования), посредством которых обеспечивается доступ | | | | — | | |
| 10. | Иные сведения | | | | — | | |
| 4. Пояснения к сведениям об уточняемом земельном участке с кадастровым номером 67:25:0010709:235 : | | | | | | | |
| 1. | — | | | | | | |
| 1. Сведения о характерных точках границ уточняемого земельного участка с кадастровым номером 67:25:0010709:236 : | | | | | | | |
| Система координат МСК-67, зона 1 Зона № 1 | | | | | | | |
| Обозначение характерных точек границ | Координаты, м | | | | Метод определения координат | Формулы, примененные для расчета средней квадратической погрешности определения координат характерных точек границ (Mt), с подставленными в такие формулы значениями и итоговые (вычисленные) значения Mt, м | Описание закрепления точки |
| | содержатся в Едином государственном реестре недвижимости | | определены в результате выполнения комплексных кадастровых работ | | | | |
| | X | Y | X | Y | | | |
| 1 | 2 | 3 | 4 | 5 | 6 | 7 | 8 |
| 284 | 489 521,95 | 1 264 520,37 | 489 521,95 | 1 264 520,37 | — | 0,10 | - |
| 285 | 489 552,45 | 1 264 548,22 | 489 552,45 | 1 264 548,22 | | | |
| 286 | 489 542,36 | 1 264 561,07 | 489 542,36 | 1 264 561,07 | | | |
| 287 | 489 495,01 | 1 264 551,22 | 489 495,01 | 1 264 551,22 | | | |
| 284 | 489 521,95 | 1 264 520,37 | 489 521,95 | 1 264 520,37 | | | |
| 2. Сведения о частях границ уточняемого земельного участка с кадастровым номером 67:25:0010709:236 : | | | | | | | |
| Обозначение части границ | | Горизонтальное проложение (S), м | Описание прохождения части границ | | Сведения о согласовании местоположения границ (согласовано/спорное) | | |
| от т. | до т. | | | | | | |
| 1 | 2 | 3 | 4 | | 5 | | |

| 1 | 2 | 3 | 4 | 5 |
|-----|-----|-------|---|-------------|
| 284 | 285 | 41,30 | — | согласовано |
| 285 | 286 | 16,34 | | |
| 286 | 287 | 48,36 | | |
| 287 | 284 | 40,96 | | |

3. Сведения о характеристиках уточняемого земельного участка с кадастровым номером 67:25:0010709:236 :

| № п/п | Наименование характеристики | Значение характеристики |
|-------|--|---|
| 1 | 2 | 3 |
| 1. | Адрес земельного участка | Российская Федерация, Смоленская область, муниципальный район Ярцевский, городское поселение Ярцевское, город Ярцево, переулок 1-й Партизанский, земельный участок 15 |
| 1.1. | Сведения о местоположении земельного участка (при отсутствии адреса) в структурированном в соответствии с федеральной информационной адресной системой виде | — |
| 1.2. | Дополнительные сведения о местоположении земельного участка | — |
| 2. | Площадь земельного участка \pm величина погрешности определения (вычисления) площади ($P \pm \Delta P$), м ² | 1 200 \pm 12,00 |
| 3. | Формула, примененная для вычисления предельной погрешности определения площади земельного участка, с подставленными значениями и итоговые (вычисленные) значения | $3,5 \cdot 0,10 \cdot \sqrt{(1\,200,00)} = 12$ |
| 4. | Площадь земельного участка согласно сведениям Единого государственного реестра недвижимости (Ркад), м ² | 1 200,00 |
| 5. | Оценка расхождения Р и Ркад ($P - P_{\text{кад}}$), м ² | 0 |
| 6. | Предельный минимальный и максимальный размеры земельного участка (Рмин и Рмакс), м ² | — — |
| 7. | Кадастровый или иной государственный учетный номер (инвентарный) здания, сооружения, объекта незавершенного строительства, расположенного на земельном участке | — |
| 8. | Вид (виды) разрешенного использования | Для индивидуального жилищного строительства |
| 8.1. | Дополнительные сведения об использовании земельного участка | — |
| 9. | Сведения о земельных участках (землях общего пользования, территории общего пользования), посредством которых обеспечивается доступ | — |
| 10. | Иные сведения | — |

4. Пояснения к сведениям об уточняемом земельном участке с кадастровым номером 67:25:0010709:236 :

| | | | | | | | | | | |
|--|--|-------------------------------------|--|--|-----------------------------|--|-------------------------------|--|--|--|
| 1. | | | | | | | | | | |
| 1. Сведения о характерных точках границ уточняемого земельного участка с кадастровым номером 67:25:0010709:237 : | | | | | | | | | | |
| Система координат МСК-67, зона 1 Зона № 1 | | | | | | | | | | |
| Обоз- начение харак- терных точек границ | Координаты, м | | | | Метод определения координат | Формулы, примененные для расчета средней квадратической погрешности определения координат характерных точек границ (Mt), с подставленными в такие формулы значениями и итоговые (вычисленные) значения Mt, м | Описание закрепления точки | | | |
| | содержатся в Едином государственном реестре недвижимости | | определены в результате выполнения комплексных кадастровых работ | | | | | | | |
| | X | Y | X | Y | | | | | | |
| 1 | 2 | 3 | 4 | 5 | 6 | 7 | 8 | | | |
| 267 | 489 588,55 | 1 264 452,61 | 489 588,55 | 1 264 452,61 | — | 0,10 | - | | | |
| 259 | 489 610,75 | 1 264 472,78 | 489 610,75 | 1 264 472,78 | | | | | | |
| 256 | 489 583,97 | 1 264 502,49 | 489 583,97 | 1 264 502,49 | | | | | | |
| 255 | 489 561,76 | 1 264 482,31 | 489 561,76 | 1 264 482,31 | | | | | | |
| 267 | 489 588,55 | 1 264 452,61 | 489 588,55 | 1 264 452,61 | | | | | | |
| 2. Сведения о частях границ уточняемого земельного участка с кадастровым номером 67:25:0010709:237 : | | | | | | | | | | |
| Обозначение части границ | | Горизонтальное проложение (S), м | Описание прохождения части границ | Сведения о согласовании местоположения границ (согласовано/спорное) | | | | | | |
| от т. | до т. | | | | | | | | | |
| 1 | 2 | 3 | 4 | 5 | | | | | | |
| 267 | 259 | 29,99 | — | согласовано | | | | | | |
| 259 | 256 | 40,00 | | | | | | | | |
| 256 | 255 | 30,01 | | | | | | | | |
| 255 | 267 | 40,00 | | | | | | | | |
| 3. Сведения о характеристиках уточняемого земельного участка с кадастровым номером 67:25:0010709:237 : | | | | | | | | | | |
| № п/п | Наименование характеристики | | | | Значение характеристики | | | | | |
| 1 | 2 | | | | 3 | | | | | |

| 1 | 2 | 3 |
|---|--|---|
| 1. | Адрес земельного участка | Российская Федерация, Смоленская область, муниципальный район Ярцевский, городское поселение Ярцевское, город Ярцево, переулок 2-й Партизанский, земельный участок 25 |
| 1.1. | Сведения о местоположении земельного участка (при отсутствии адреса) в структурированном в соответствии с федеральной информационной адресной системой виде | — |
| 1.2. | Дополнительные сведения о местоположении земельного участка | — |
| 2. | Площадь земельного участка \pm величина погрешности определения (вычисления) площади ($P \pm \Delta P$), м ² | $1\,200 \pm 12,00$ |
| 3. | Формула, примененная для вычисления предельной погрешности определения площади земельного участка, с подставленными значениями и итоговые (вычисленные) значения | $3,5 * 0,10 * \sqrt{(1\,200,00)} = 12$ |
| 4. | Площадь земельного участка согласно сведениям Единого государственного реестра недвижимости (Ркад), м ² | 1 200,00 |
| 5. | Оценка расхождения Р и Ркад ($P - P_{\text{кад}}$), м ² | 0 |
| 6. | Предельный минимальный и максимальный размеры земельного участка ($P_{\text{мин}}$ и $P_{\text{макс}}$), м ² | — — |
| 7. | Кадастровый или иной государственный учетный номер (инвентарный) здания, сооружения, объекта незавершенного строительства, расположенного на земельном участке | — |
| 8. | Вид (виды) разрешенного использования | Для индивидуального жилищного строительства |
| 8.1. | Дополнительные сведения об использовании земельного участка | — |
| 9. | Сведения о земельных участках (землях общего пользования, территории общего пользования), посредством которых обеспечивается доступ | — |
| 10. | Иные сведения | — |
| 4. Пояснения к сведениям об уточняемом земельном участке с кадастровым номером | | 67:25:0010709:237 : |
| 1. | — | |

| | | | | | | | | |
|--|---|-------------------------------------|--|--------------|---|--|-------------------------------|----------|
| 1. Сведения о характерных точках границ уточняемого земельного участка с кадастровым номером | | | | | 67:25:0010709:238 | | | : |
| Система координат | | | | | МСК-67, зона 1 | | | Зона № 1 |
| Обозначение характерных точек границ | Координаты, м | | | | Метод определения координат | Формулы, примененные для расчета средней квадратической погрешности определения координат характерных точек границ (Mt), с подставленными в такие формулы значениями и итоговые (вычисленные) значения Mt, м | Описание закрепления точки | |
| | содержатся в Едином государственном реестре недвижимости | | определены в результате выполнения комплексных кадастровых работ | | | | | |
| | X | Y | X | Y | | | | |
| 1 | 2 | 3 | 4 | 5 | 6 | 7 | 8 | |
| 276 | 489 758,08 | 1 264 660,32 | 489 758,08 | 1 264 660,32 | — | 0,10 | - | |
| 288 | 489 779,74 | 1 264 680,00 | 489 779,74 | 1 264 680,00 | | | | |
| 289 | 489 754,05 | 1 264 710,70 | 489 754,05 | 1 264 710,70 | | | | |
| 290 | 489 731,29 | 1 264 690,02 | 489 731,29 | 1 264 690,02 | | | | |
| 276 | 489 758,08 | 1 264 660,32 | 489 758,08 | 1 264 660,32 | | | | |
| 2. Сведения о частях границ уточняемого земельного участка с кадастровым номером | | | | | 67:25:0010709:238 | | | : |
| Обозначение части границ | | Горизонтальное проложение (S), м | Описание прохождения части границ | | Сведения о согласовании местоположения границ (согласовано/спорное) | | | |
| от т. | до т. | | | | | | | |
| 1 | 2 | 3 | 4 | | 5 | | | |
| 276 | 288 | 29,27 | — | | согласовано | | | |
| 288 | 289 | 40,03 | | | | | | |
| 289 | 290 | 30,75 | | | | | | |
| 290 | 276 | 40,00 | | | | | | |
| 3. Сведения о характеристиках уточняемого земельного участка с кадастровым номером | | | | | 67:25:0010709:238 | | | : |
| № п/п | Наименование характеристики | | | | Значение характеристики | | | |
| 1 | 2 | | | | 3 | | | |
| 1. | Адрес земельного участка | | | | Российская Федерация, Смоленская область, муниципальный район Ярцевский, городское поселение Ярцевское, город Ярцево, переулок 1-й Партизанский, земельный участок 10 | | | |
| 1.1. | Сведения о местоположении земельного участка (при отсутствии адреса) в структурированном в соответствии с федеральной информационной адресной системой виде | | | | — | | | |
| 1.2. | Дополнительные сведения о местоположении земельного участка | | | | — | | | |

| | | | | | | | |
|--|--|--------------|--|--------------|---|--|----------------------------|
| 1 | 2 | | | | 3 | | |
| 2. | Площадь земельного участка ± величина погрешности определения (вычисления) площади (Р ± ΔР), м² | | | | 1 200 ± 12,00 | | |
| 3. | Формула, примененная для вычисления предельной погрешности определения площади земельного участка, с подставленными значениями и итоговые (вычисленные) значения | | | | 3,5*0,10*√(1 200,00) = 12 | | |
| 4. | Площадь земельного участка согласно сведениям Единого государственного реестра недвижимости (Ркад), м² | | | | 1 200,00 | | |
| 5. | Оценка расхождения Р и Ркад (Р - Ркад), м² | | | | 0 | | |
| 6. | Предельный минимальный и максимальный размеры земельного участка (Рмин и Рмакс), м² | | | | — — | | |
| 7. | Кадастровый или иной государственный учетный номер (инвентарный) здания, сооружения, объекта незавершенного строительства, расположенного на земельном участке | | | | — | | |
| 8. | Вид (виды) разрешенного использования | | | | Для индивидуального жилищного строительства | | |
| 8.1. | Дополнительные сведения об использовании земельного участка | | | | — | | |
| 9. | Сведения о земельных участках (землях общего пользования, территории общего пользования), посредством которых обеспечивается доступ | | | | — | | |
| 10. | Иные сведения | | | | — | | |
| 4. Пояснения к сведениям об уточняемом земельном участке с кадастровым номером | | | | | 67:25:0010709:238 : | | |
| 1. | — | | | | | | |
| 1. Сведения о характерных точках границ уточняемого земельного участка с кадастровым номером | | | | | 67:25:0010709:239 : | | |
| Система координат | | | | | МСК-67, зона 1 Зона № 1 | | |
| Обозначение характерных точек границ | Координаты, м | | | | Метод определения координат | Формулы, примененные для расчета средней квадратической погрешности определения координат характерных точек границ (Mt), с подставленными в такие формулы значениями и итоговые (вычисленные) значения Mt, м | Описание закрепления точки |
| | содержатся в Едином государственном реестре недвижимости | | определены в результате выполнения комплексных кадастровых работ | | | | |
| | X | Y | X | Y | | | |
| 1 | 2 | 3 | 4 | 5 | 6 | 7 | 8 |
| 273 | 489 661,86 | 1 264 572,89 | 489 661,86 | 1 264 572,89 | — | 0,10 | - |

| 1 | 2 | 3 | 4 | 5 | 6 | 7 | 8 |
|-----|------------|--------------|------------|--------------|---|------|---|
| 254 | 489 684,07 | 1 264 593,07 | 489 684,07 | 1 264 593,07 | — | 0,10 | - |
| 291 | 489 657,28 | 1 264 622,77 | 489 657,28 | 1 264 622,77 | | | |
| 277 | 489 635,08 | 1 264 602,60 | 489 635,08 | 1 264 602,60 | | | |
| 273 | 489 661,86 | 1 264 572,89 | 489 661,86 | 1 264 572,89 | | | |

2. Сведения о частях границ уточняемого земельного участка с кадастровым номером 67:25:0010709:239 :

| Обозначение части границ | | Горизонтальное проложение (S), м | Описание прохождения части границ | Сведения о согласовании местоположения границ (согласовано/спорное) |
|--------------------------|-------|----------------------------------|-----------------------------------|---|
| от т. | до т. | | | |
| 1 | 2 | 3 | 4 | 5 |
| 273 | 254 | 30,01 | — | согласовано |
| 254 | 291 | 40,00 | | |
| 291 | 277 | 29,99 | | |
| 277 | 273 | 40,00 | | |

3. Сведения о характеристиках уточняемого земельного участка с кадастровым номером 67:25:0010709:239 :

| № п/п | Наименование характеристики | Значение характеристики |
|-------|--|---|
| 1 | 2 | 3 |
| 1. | Адрес земельного участка | Российская Федерация, Смоленская область, муниципальный район Ярцевский, городское поселение Ярцевское, город Ярцево, переулок 1-й Партизанский, земельный участок 18 |
| 1.1. | Сведения о местоположении земельного участка (при отсутствии адреса) в структурированном в соответствии с федеральной информационной адресной системой виде | — |
| 1.2. | Дополнительные сведения о местоположении земельного участка | — |
| 2. | Площадь земельного участка ± величина погрешности определения (вычисления) площади ($P \pm \Delta P$), м² | $1\,200 \pm 12,00$ |
| 3. | Формула, примененная для вычисления предельной погрешности определения площади земельного участка, с подставленными значениями и итоговые (вычисленные) значения | $3,5 * 0,10 * \sqrt{(1\,200,00)} = 12$ |
| 4. | Площадь земельного участка согласно сведениям Единого государственного реестра недвижимости (Ркад), м² | 1 200,00 |
| 5. | Оценка расхождения Р и Ркад ($P - P_{кад}$), м² | 0 |
| 6. | Предельный минимальный и максимальный размеры земельного участка ($P_{мин}$ и $P_{макс}$), м² | — — |

| | | | | | | | |
|--|--|----------------------------------|--|--------------|---|--|----------------------------|
| 1 | 2 | | | | 3 | | |
| 7. | Кадастровый или иной государственный учетный номер (инвентарный) здания, сооружения, объекта незавершенного строительства, расположенного на земельном участке | | | | — | | |
| 8. | Вид (виды) разрешенного использования | | | | Для индивидуального жилищного строительства | | |
| 8.1. | Дополнительные сведения об использовании земельного участка | | | | — | | |
| 9. | Сведения о земельных участках (землях общего пользования, территории общего пользования), посредством которых обеспечивается доступ | | | | — | | |
| 10. | Иные сведения | | | | — | | |
| 4. Пояснения к сведениям об уточняемом земельном участке с кадастровым номером | | | | | 67:25:0010709:239 | | |
| 1. | | | | | — | | |
| 1. Сведения о характерных точках границ уточняемого земельного участка с кадастровым номером | | | | | 67:25:0010709:240 | | |
| Система координат | | | | | МСК-67, зона 1 | | |
| Зона № | | | | | 1 | | |
| Обозначение характерных точек границ | Координаты, м | | | | Метод определения координат | Формулы, примененные для расчета средней квадратической погрешности определения координат характерных точек границ (Mt), с подставленными в такие формулы значениями и итоговые (вычисленные) значения Mt, м | Описание закрепления точки |
| | содержатся в Едином государственном реестре недвижимости | | определены в результате выполнения комплексных кадастровых работ | | | | |
| | X | Y | X | Y | | | |
| 1 | 2 | 3 | 4 | 5 | 6 | 7 | 8 |
| 292 | 489 628,17 | 1 264 655,11 | 489 628,17 | 1 264 655,11 | — | 0,10 | - |
| 293 | 489 650,36 | 1 264 675,30 | 489 650,36 | 1 264 675,30 | | | |
| 294 | 489 623,57 | 1 264 705,01 | 489 623,57 | 1 264 705,01 | | | |
| 295 | 489 601,37 | 1 264 684,83 | 489 601,37 | 1 264 684,83 | | | |
| 292 | 489 628,17 | 1 264 655,11 | 489 628,17 | 1 264 655,11 | | | |
| 2. Сведения о частях границ уточняемого земельного участка с кадастровым номером | | | | | 67:25:0010709:240 | | |
| Обозначение части границ | | Горизонтальное проложение (S), м | Описание прохождения части границ | | Сведения о согласовании местоположения границ (согласовано/спорное) | | |
| от т. | до т. | | | | | | |
| 1 | 2 | 3 | 4 | | 5 | | |
| 292 | 293 | 30,00 | — | | согласовано | | |
| 293 | 294 | 40,00 | | | | | |

| | | | | |
|--|--|-------|--|---------------------|
| 1 | 2 | 3 | 4 | 5 |
| 294 | 295 | 30,00 | — | согласовано |
| 295 | 292 | 40,02 | | |
| 3. Сведения о характеристиках уточняемого земельного участка с кадастровым номером | | | | 67:25:0010709:240 : |
| № п/п | Наименование характеристики | | Значение характеристики | |
| 1 | 2 | | 3 | |
| 1. | Адрес земельного участка | | Российская Федерация, Смоленская область, муниципальный район Ярцевский, городское поселение Ярцевское, город Ярцево, переулок 2-й Энтузиастов, земельный участок 10 | |
| 1.1. | Сведения о местоположении земельного участка (при отсутствии адреса) в структурированном в соответствии с федеральной информационной адресной системой виде | | — | |
| 1.2. | Дополнительные сведения о местоположении земельного участка | | — | |
| 2. | Площадь земельного участка ± величина погрешности определения (вычисления) площади (Р ± ΔР), м² | | 1 200 ± 12,00 | |
| 3. | Формула, примененная для вычисления предельной погрешности определения площади земельного участка, с подставленными значениями и итоговые (вычисленные) значения | | 3,5*0,10*√(1 200,00) = 12 | |
| 4. | Площадь земельного участка согласно сведениям Единого государственного реестра недвижимости (Ркад), м² | | 1 200,00 | |
| 5. | Оценка расхождения Р и Ркад (Р - Ркад), м² | | 0 | |
| 6. | Предельный минимальный и максимальный размеры земельного участка (Рмин и Рмакс), м² | | — — | |
| 7. | Кадастровый или иной государственный учетный номер (инвентарный) здания, сооружения, объекта незавершенного строительства, расположенного на земельном участке | | — | |
| 8. | Вид (виды) разрешенного использования | | Для индивидуального жилищного строительства | |
| 8.1. | Дополнительные сведения об использовании земельного участка | | — | |
| 9. | Сведения о земельных участках (землях общего пользования, территории общего пользования), посредством которых обеспечивается доступ | | — | |
| 10. | Иные сведения | | — | |
| 4. Пояснения к сведениям об уточняемом земельном участке с кадастровым номером | | | | 67:25:0010709:240 : |
| 1. | — | | | |

1. Сведения о характерных точках границ уточняемого земельного участка с кадастровым номером

67:25:0010709:241

:

Система координат

МСК-67, зона 1

Зона №

1

| | | | | | | | |
|---|--|--------------|--|--------------|-----------------------------|--|-------------------------------|
| Обоз- начение харак- терных точек границ | Координаты, м | | | | Метод определения координат | Формулы, примененные для расчета средней квадратической погрешности определения координат характерных точек границ (Mt), с подставленными в такие формулы значениями и итоговые (вычисленные) значения Mt, м | Описание закрепления точки |
| | содержатся в Едином государственном реестре недвижимости | | определены в результате выполнения комплексных кадастровых работ | | | | |
| | X | Y | X | Y | | | |
| 1 | 2 | 3 | 4 | 5 | 6 | 7 | 8 |
| 272 | 489 688,65 | 1 264 543,19 | 489 688,65 | 1 264 543,19 | — | 0,10 | - |
| 251 | 489 710,86 | 1 264 563,36 | 489 710,86 | 1 264 563,36 | | | |
| 254 | 489 684,07 | 1 264 593,07 | 489 684,07 | 1 264 593,07 | | | |
| 273 | 489 661,86 | 1 264 572,89 | 489 661,86 | 1 264 572,89 | | | |
| 272 | 489 688,65 | 1 264 543,19 | 489 688,65 | 1 264 543,19 | | | |

2. Сведения о частях границ уточняемого земельного участка с кадастровым номером

67:25:0010709:241

:

| | | | | |
|--------------------------|-------|-------------------------------------|-----------------------------------|--|
| Обозначение части границ | | Горизонтальное проложение (S), м | Описание прохождения части границ | Сведения о согласовании местоположения границ (согласовано/спорное) |
| от т. | до т. | | | |
| 1 | 2 | 3 | 4 | 5 |
| 272 | 251 | 30,00 | — | согласовано |
| 251 | 254 | 40,00 | | |
| 254 | 273 | 30,01 | | |
| 273 | 272 | 40,00 | | |

3. Сведения о характеристиках уточняемого земельного участка с кадастровым номером

67:25:0010709:241

:

| | | |
|-------|---|---|
| № п/п | Наименование характеристики | Значение характеристики |
| 1 | 2 | 3 |
| 1. | Адрес земельного участка | Российская Федерация, Смоленская область, муниципальный район Ярцевский, городское поселение Ярцевское, город Ярцево, переулок 2-й Партизанский, земельный участок 17 |
| 1.1. | Сведения о местоположении земельного участка (при отсутствии адреса) в структурированном в соответствии с федеральной информационной адресной системой виде | — |
| 1.2. | Дополнительные сведения о местоположении земельного участка | — |

| | | | | | | | |
|--|--|--------------|--|--------------|---|--|----------------------------|
| 1 | 2 | | | | 3 | | |
| 2. | Площадь земельного участка ± величина погрешности определения (вычисления) площади (Р ± ΔР), м² | | | | 1 200 ± 12,00 | | |
| 3. | Формула, примененная для вычисления предельной погрешности определения площади земельного участка, с подставленными значениями и итоговые (вычисленные) значения | | | | 3,5*0,10*√(1 200,00) = 12 | | |
| 4. | Площадь земельного участка согласно сведениям Единого государственного реестра недвижимости (Ркад), м² | | | | 1 200,00 | | |
| 5. | Оценка расхождения Р и Ркад (Р - Ркад), м² | | | | 0 | | |
| 6. | Предельный минимальный и максимальный размеры земельного участка (Рмин и Рмакс), м² | | | | — — | | |
| 7. | Кадастровый или иной государственный учетный номер (инвентарный) здания, сооружения, объекта незавершенного строительства, расположенного на земельном участке | | | | — | | |
| 8. | Вид (виды) разрешенного использования | | | | Для индивидуального жилищного строительства | | |
| 8.1. | Дополнительные сведения об использовании земельного участка | | | | — | | |
| 9. | Сведения о земельных участках (землях общего пользования, территории общего пользования), посредством которых обеспечивается доступ | | | | — | | |
| 10. | Иные сведения | | | | — | | |
| 4. Пояснения к сведениям об уточняемом земельном участке с кадастровым номером | | | | | 67:25:0010709:241 : | | |
| 1. | — | | | | | | |
| 1. Сведения о характерных точках границ уточняемого земельного участка с кадастровым номером | | | | | 67:25:0010709:242 : | | |
| Система координат | | | | | МСК-67, зона 1 Зона № 1 | | |
| Обозначение характерных точек границ | Координаты, м | | | | Метод определения координат | Формулы, примененные для расчета средней квадратической погрешности определения координат характерных точек границ (Mt), с подставленными в такие формулы значениями и итоговые (вычисленные) значения Mt, м | Описание закрепления точки |
| | содержатся в Едином государственном реестре недвижимости | | определены в результате выполнения комплексных кадастровых работ | | | | |
| | X | Y | X | Y | | | |
| 1 | 2 | 3 | 4 | 5 | 6 | 7 | 8 |
| 296 | 489 583,77 | 1 264 614,76 | 489 583,77 | 1 264 614,76 | — | 0,10 | - |

| 1 | 2 | 3 | 4 | 5 | 6 | 7 | 8 |
|-----|------------|--------------|------------|--------------|---|------|---|
| 297 | 489 599,49 | 1 264 629,04 | 489 599,49 | 1 264 629,04 | — | 0,10 | - |
| 298 | 489 605,97 | 1 264 634,93 | 489 605,97 | 1 264 634,93 | | | |
| 299 | 489 579,17 | 1 264 664,65 | 489 579,17 | 1 264 664,65 | | | |
| 300 | 489 556,98 | 1 264 644,46 | 489 556,98 | 1 264 644,46 | | | |
| 296 | 489 583,77 | 1 264 614,76 | 489 583,77 | 1 264 614,76 | | | |

2. Сведения о частях границ уточняемого земельного участка с кадастровым номером
67:25:0010709:242
:

| Обозначение части границ | | Горизонтальное проложение (S), м | Описание прохождения части границ | Сведения о согласовании местоположения границ (согласовано/спорное) |
|--------------------------|-------|----------------------------------|-----------------------------------|---|
| от т. | до т. | | | |
| 1 | 2 | 3 | 4 | 5 |
| 296 | 297 | 21,24 | — | согласовано |
| 297 | 298 | 8,76 | | |
| 298 | 299 | 40,02 | | |
| 299 | 300 | 30,00 | | |
| 300 | 296 | 40,00 | | |

3. Сведения о характеристиках уточняемого земельного участка с кадастровым номером
67:25:0010709:242
:

| № п/п | Наименование характеристики | Значение характеристики |
|-------|--|--|
| 1 | 2 | 3 |
| 1. | Адрес земельного участка | Российская Федерация, Смоленская область, муниципальный район Ярцевский, городское поселение Ярцевское, город Ярцево, переулок 2-й Энтузиастов, земельный участок 14 |
| 1.1. | Сведения о местоположении земельного участка (при отсутствии адреса) в структурированном в соответствии с федеральной информационной адресной системой виде | — |
| 1.2. | Дополнительные сведения о местоположении земельного участка | — |
| 2. | Площадь земельного участка ± величина погрешности определения (вычисления) площади (Р ± ΔР), м² | 1 200 ± 12,00 |
| 3. | Формула, примененная для вычисления предельной погрешности определения площади земельного участка, с подставленными значениями и итоговые (вычисленные) значения | 3,5*0,10*√(1 200,00) = 12 |
| 4. | Площадь земельного участка согласно сведениям Единого государственного реестра недвижимости (Ркад), м² | 1 200,00 |
| 5. | Оценка расхождения Р и Ркад (Р - Ркад), м² | 0 |

| | | | | | | | |
|--|--|----------------------------------|--|--------------|---|--|----------------------------|
| 1 | 2 | | | | 3 | | |
| 6. | Предельный минимальный и максимальный размеры земельного участка (Рмин и Рмакс), м² | | | | — — | | |
| 7. | Кадастровый или иной государственный учетный номер (инвентарный) здания, сооружения, объекта незавершенного строительства, расположенного на земельном участке | | | | — | | |
| 8. | Вид (виды) разрешенного использования | | | | Для индивидуального жилищного строительства | | |
| 8.1. | Дополнительные сведения об использовании земельного участка | | | | — | | |
| 9. | Сведения о земельных участках (землях общего пользования, территории общего пользования), посредством которых обеспечивается доступ | | | | — | | |
| 10. | Иные сведения | | | | — | | |
| 4. Пояснения к сведениям об уточняемом земельном участке с кадастровым номером | | | | | 67:25:0010709:242 : | | |
| 1. | — | | | | | | |
| 1. Сведения о характерных точках границ уточняемого земельного участка с кадастровым номером | | | | | 67:25:0010709:243 : | | |
| Система координат МСК-67, зона 1 | | | | | Зона № 1 | | |
| Обозначение характерных точек границ | Координаты, м | | | | Метод определения координат | Формулы, примененные для расчета средней квадратической погрешности определения координат характерных точек границ (Mt), с подставленными в такие формулы значениями и итоговые (вычисленные) значения Mt, м | Описание закрепления точки |
| | содержатся в Едином государственном реестре недвижимости | | определены в результате выполнения комплексных кадастровых работ | | | | |
| | X | Y | X | Y | | | |
| 1 | 2 | 3 | 4 | 5 | 6 | 7 | 8 |
| 268 | 489 539,56 | 1 264 462,14 | 489 539,56 | 1 264 462,14 | — | 0,10 | - |
| 255 | 489 561,76 | 1 264 482,31 | 489 561,76 | 1 264 482,31 | | | |
| 258 | 489 534,97 | 1 264 512,02 | 489 534,97 | 1 264 512,02 | | | |
| 301 | 489 512,77 | 1 264 491,84 | 489 512,77 | 1 264 491,84 | | | |
| 268 | 489 539,56 | 1 264 462,14 | 489 539,56 | 1 264 462,14 | | | |
| 2. Сведения о частях границ уточняемого земельного участка с кадастровым номером | | | | | 67:25:0010709:243 : | | |
| Обозначение части границ | | Горизонтальное проложение (S), м | Описание прохождения части границ | | Сведения о согласовании местоположения границ (согласовано/спорное) | | |
| от т. | до т. | | | | | | |
| 1 | 2 | 3 | 4 | | 5 | | |

| 1 | 2 | 3 | 4 | 5 |
|-----|-----|-------|---|-------------|
| 268 | 255 | 29,99 | — | согласовано |
| 255 | 258 | 40,00 | | |
| 258 | 301 | 30,00 | | |
| 301 | 268 | 40,00 | | |

3. Сведения о характеристиках уточняемого земельного участка с кадастровым номером 67:25:0010709:243 :

| № п/п | Наименование характеристики | Значение характеристики |
|-------|--|---|
| 1 | 2 | 3 |
| 1. | Адрес земельного участка | Российская Федерация, Смоленская область, муниципальный район Ярцевский, городское поселение Ярцевское, город Ярцево, переулок 1-й Партизанский, земельный участок 28 |
| 1.1. | Сведения о местоположении земельного участка (при отсутствии адреса) в структурированном в соответствии с федеральной информационной адресной системой виде | — |
| 1.2. | Дополнительные сведения о местоположении земельного участка | — |
| 2. | Площадь земельного участка \pm величина погрешности определения (вычисления) площади ($P \pm \Delta P$), м ² | 1 200 \pm 12,00 |
| 3. | Формула, примененная для вычисления предельной погрешности определения площади земельного участка, с подставленными значениями и итоговые (вычисленные) значения | $3,5 \cdot 0,10 \cdot \sqrt{(1\,200,00)} = 12$ |
| 4. | Площадь земельного участка согласно сведениям Единого государственного реестра недвижимости (Ркад), м ² | 1 200,00 |
| 5. | Оценка расхождения Р и Ркад ($P - P_{\text{кад}}$), м ² | 0 |
| 6. | Предельный минимальный и максимальный размеры земельного участка (Рмин и Рмакс), м ² | — — |
| 7. | Кадастровый или иной государственный учетный номер (инвентарный) здания, сооружения, объекта незавершенного строительства, расположенного на земельном участке | — |
| 8. | Вид (виды) разрешенного использования | Для индивидуального жилищного строительства |
| 8.1. | Дополнительные сведения об использовании земельного участка | — |
| 9. | Сведения о земельных участках (землях общего пользования, территории общего пользования), посредством которых обеспечивается доступ | — |
| 10. | Иные сведения | — |

4. Пояснения к сведениям об уточняемом земельном участке с кадастровым номером 67:25:0010709:243 :

| | | | | | | | | | | |
|--|--|-------------------------------------|--|--|-----------------------------|--|-------------------------------|--|--|--|
| 1. | | | | | | | | | | |
| 1. Сведения о характерных точках границ уточняемого земельного участка с кадастровым номером 67:25:0010709:244 : | | | | | | | | | | |
| Система координат МСК-67, зона 1 Зона № 1 | | | | | | | | | | |
| Обоз- начение харак- терных точек границ | Координаты, м | | | | Метод определения координат | Формулы, примененные для расчета средней квадратической погрешности определения координат характерных точек границ (Mt), с подставленными в такие формулы значениями и итоговые (вычисленные) значения Mt, м | Описание закрепления точки | | | |
| | содержатся в Едином государственном реестре недвижимости | | определены в результате выполнения комплексных кадастровых работ | | | | | | | |
| | X | Y | X | Y | | | | | | |
| 1 | 2 | 3 | 4 | 5 | 6 | 7 | 8 | | | |
| 250 | 489 606,17 | 1 264 522,66 | 489 606,17 | 1 264 522,66 | — | 0,10 | - | | | |
| 249 | 489 628,37 | 1 264 542,84 | 489 628,37 | 1 264 542,84 | | | | | | |
| 302 | 489 601,58 | 1 264 572,54 | 489 601,58 | 1 264 572,54 | | | | | | |
| 261 | 489 579,38 | 1 264 552,37 | 489 579,38 | 1 264 552,37 | | | | | | |
| 250 | 489 606,17 | 1 264 522,66 | 489 606,17 | 1 264 522,66 | | | | | | |
| 2. Сведения о частях границ уточняемого земельного участка с кадастровым номером 67:25:0010709:244 : | | | | | | | | | | |
| Обозначение части границ | | Горизонтальное проложение (S), м | Описание прохождения части границ | Сведения о согласовании местоположения границ (согласовано/спорное) | | | | | | |
| от т. | до т. | | | | | | | | | |
| 1 | 2 | 3 | 4 | 5 | | | | | | |
| 250 | 249 | 30,00 | — | согласовано | | | | | | |
| 249 | 302 | 40,00 | | | | | | | | |
| 302 | 261 | 29,99 | | | | | | | | |
| 261 | 250 | 40,00 | | | | | | | | |
| 3. Сведения о характеристиках уточняемого земельного участка с кадастровым номером 67:25:0010709:244 : | | | | | | | | | | |
| № п/п | Наименование характеристики | | | | Значение характеристики | | | | | |
| 1 | 2 | | | | 3 | | | | | |

| 1 | 2 | 3 |
|---|--|---|
| 1. | Адрес земельного участка | Российская Федерация, Смоленская область, муниципальный район Ярцевский, городское поселение Ярцевское, город Ярцево, переулок 1-й Партизанский, земельный участок 22 |
| 1.1. | Сведения о местоположении земельного участка (при отсутствии адреса) в структурированном в соответствии с федеральной информационной адресной системой виде | — |
| 1.2. | Дополнительные сведения о местоположении земельного участка | — |
| 2. | Площадь земельного участка \pm величина погрешности определения (вычисления) площади ($P \pm \Delta P$), м ² | 1 200 \pm 12,00 |
| 3. | Формула, примененная для вычисления предельной погрешности определения площади земельного участка, с подставленными значениями и итоговые (вычисленные) значения | $3,5 \cdot 0,10 \cdot \sqrt{(1\,200,00)} = 12$ |
| 4. | Площадь земельного участка согласно сведениям Единого государственного реестра недвижимости (Ркад), м ² | 1 200,00 |
| 5. | Оценка расхождения Р и Ркад ($P - P_{\text{кад}}$), м ² | 0 |
| 6. | Предельный минимальный и максимальный размеры земельного участка ($P_{\text{мин}}$ и $P_{\text{макс}}$), м ² | — — |
| 7. | Кадастровый или иной государственный учетный номер (инвентарный) здания, сооружения, объекта незавершенного строительства, расположенного на земельном участке | — |
| 8. | Вид (виды) разрешенного использования | Для индивидуального жилищного строительства |
| 8.1. | Дополнительные сведения об использовании земельного участка | — |
| 9. | Сведения о земельных участках (землях общего пользования, территории общего пользования), посредством которых обеспечивается доступ | — |
| 10. | Иные сведения | — |
| 4. Пояснения к сведениям об уточняемом земельном участке с кадастровым номером | | 67:25:0010709:244 : |
| 1. | — | |

1. Сведения о характерных точках границ уточняемого земельного участка с кадастровым номером

67:25:0010709:245

:

Система координат

МСК-67, зона 1

Зона №

1

| | | | | | | | |
|---|--|--------------|--|--------------|-----------------------------|--|-------------------------------|
| Обозначение характерных точек границ | Координаты, м | | | | Метод определения координат | Формулы, примененные для расчета средней квадратической погрешности определения координат характерных точек границ (Mt), с подставленными в такие формулы значениями и итоговые (вычисленные) значения Mt, м | Описание закрепления точки |
| | содержатся в Едином государственном реестре недвижимости | | определены в результате выполнения комплексных кадастровых работ | | | | |
| | X | Y | X | Y | | | |
| 1 | 2 | 3 | 4 | 5 | 6 | 7 | 8 |
| 275 | 489 784,87 | 1 264 630,61 | 489 784,87 | 1 264 630,61 | — | 0,10 | - |
| 303 | 489 802,02 | 1 264 646,20 | 489 802,02 | 1 264 646,20 | | | |
| 288 | 489 779,74 | 1 264 680,00 | 489 779,74 | 1 264 680,00 | | | |
| 276 | 489 758,08 | 1 264 660,32 | 489 758,08 | 1 264 660,32 | | | |
| 275 | 489 784,87 | 1 264 630,61 | 489 784,87 | 1 264 630,61 | | | |

2. Сведения о частях границ уточняемого земельного участка с кадастровым номером

67:25:0010709:245

:

| | | | | |
|--------------------------|-------|-------------------------------------|-----------------------------------|--|
| Обозначение части границ | | Горизонтальное проложение (S), м | Описание прохождения части границ | Сведения о согласовании местоположения границ (согласовано/спорное) |
| от т. | до т. | | | |
| 1 | 2 | 3 | 4 | 5 |
| 275 | 303 | 23,18 | — | согласовано |
| 303 | 288 | 40,48 | | |
| 288 | 276 | 29,27 | | |
| 276 | 275 | 40,00 | | |

3. Сведения о характеристиках уточняемого земельного участка с кадастровым номером

67:25:0010709:245

:

| | | |
|-------|---|--|
| № п/п | Наименование характеристики | Значение характеристики |
| 1 | 2 | 3 |
| 1. | Адрес земельного участка | Российская Федерация, Смоленская область, муниципальный район Ярцевский, городское поселение Ярцевское, город Ярцево, переулок 2-й Партизанский, земельный участок 9 |
| 1.1. | Сведения о местоположении земельного участка (при отсутствии адреса) в структурированном в соответствии с федеральной информационной адресной системой виде | — |
| 1.2. | Дополнительные сведения о местоположении земельного участка | — |

| | | | | | | | |
|--|--|--------------|--|--------------|---|--|----------------------------|
| 1 | 2 | | | | 3 | | |
| 2. | Площадь земельного участка ± величина погрешности определения (вычисления) площади (Р ± ΔР), м² | | | | 1 049 ± 11,00 | | |
| 3. | Формула, примененная для вычисления предельной погрешности определения площади земельного участка, с подставленными значениями и итоговые (вычисленные) значения | | | | 3,5*0,10*√(1 049,00) = 11 | | |
| 4. | Площадь земельного участка согласно сведениям Единого государственного реестра недвижимости (Ркад), м² | | | | 1 049,00 | | |
| 5. | Оценка расхождения Р и Ркад (Р - Ркад), м² | | | | 0 | | |
| 6. | Предельный минимальный и максимальный размеры земельного участка (Рмин и Рмакс), м² | | | | — — | | |
| 7. | Кадастровый или иной государственный учетный номер (инвентарный) здания, сооружения, объекта незавершенного строительства, расположенного на земельном участке | | | | — | | |
| 8. | Вид (виды) разрешенного использования | | | | Для индивидуального жилищного строительства | | |
| 8.1. | Дополнительные сведения об использовании земельного участка | | | | — | | |
| 9. | Сведения о земельных участках (землях общего пользования, территории общего пользования), посредством которых обеспечивается доступ | | | | — | | |
| 10. | Иные сведения | | | | — | | |
| 4. Пояснения к сведениям об уточняемом земельном участке с кадастровым номером | | | | | 67:25:0010709:245 : | | |
| 1. | | | | | — | | |
| 1. Сведения о характерных точках границ уточняемого земельного участка с кадастровым номером | | | | | 67:25:0010709:246 : | | |
| Система координат МСК-67, зона 1 | | | | | Зона № 1 | | |
| Обоз- начение харак- терных точек границ | Координаты, м | | | | Метод определения координат | Формулы, примененные для расчета средней квадратической погрешности определения координат характерных точек границ (Mt), с подставленными в такие формулы значениями и итоговые (вычисленные) значения Mt, м | Описание закрепления точки |
| | содержатся в Едином государственном реестре недвижимости | | определены в результате выполнения комплексных кадастровых работ | | | | |
| | X | Y | X | Y | | | |
| 1 | 2 | 3 | 4 | 5 | 6 | 7 | 8 |
| 254 | 489 684,07 | 1 264 593,07 | 489 684,07 | 1 264 593,07 | — | 0,10 | - |

| 1 | 2 | 3 | 4 | 5 | 6 | 7 | 8 |
|-----|------------|--------------|------------|--------------|---|------|---|
| 253 | 489 706,27 | 1 264 613,24 | 489 706,27 | 1 264 613,24 | — | 0,10 | - |
| 304 | 489 679,48 | 1 264 642,95 | 489 679,48 | 1 264 642,95 | | | |
| 291 | 489 657,28 | 1 264 622,77 | 489 657,28 | 1 264 622,77 | | | |
| 254 | 489 684,07 | 1 264 593,07 | 489 684,07 | 1 264 593,07 | | | |

2. Сведения о частях границ уточняемого земельного участка с кадастровым номером 67:25:0010709:246 :

| Обозначение части границ | | Горизонтальное проложение (S), м | Описание прохождения части границ | Сведения о согласовании местоположения границ (согласовано/спорное) |
|--------------------------|-------|----------------------------------|-----------------------------------|---|
| от т. | до т. | | | |
| 1 | 2 | 3 | 4 | 5 |
| 254 | 253 | 29,99 | — | согласовано |
| 253 | 304 | 40,00 | | |
| 304 | 291 | 30,00 | | |
| 291 | 254 | 40,00 | | |

3. Сведения о характеристиках уточняемого земельного участка с кадастровым номером 67:25:0010709:246 :

| № п/п | Наименование характеристики | Значение характеристики |
|-------|--|---|
| 1 | 2 | 3 |
| 1. | Адрес земельного участка | Российская Федерация, Смоленская область, муниципальный район Ярцевский, городское поселение Ярцевское, город Ярцево, переулок 1-й Партизанский, земельный участок 16 |
| 1.1. | Сведения о местоположении земельного участка (при отсутствии адреса) в структурированном в соответствии с федеральной информационной адресной системой виде | — |
| 1.2. | Дополнительные сведения о местоположении земельного участка | — |
| 2. | Площадь земельного участка ± величина погрешности определения (вычисления) площади ($P \pm \Delta P$), м² | $1\,200 \pm 12,00$ |
| 3. | Формула, примененная для вычисления предельной погрешности определения площади земельного участка, с подставленными значениями и итоговые (вычисленные) значения | $3,5 * 0,10 * \sqrt{(1\,200,00)} = 12$ |
| 4. | Площадь земельного участка согласно сведениям Единого государственного реестра недвижимости (Ркад), м² | 1 200,00 |
| 5. | Оценка расхождения Р и Ркад ($P - P_{кад}$), м² | 0 |
| 6. | Предельный минимальный и максимальный размеры земельного участка ($P_{мин}$ и $P_{макс}$), м² | — — |

| | | | | | | | |
|--|--|----------------------------------|--|--------------|---|--|----------------------------|
| 1 | 2 | | | | 3 | | |
| 7. | Кадастровый или иной государственный учетный номер (инвентарный) здания, сооружения, объекта незавершенного строительства, расположенного на земельном участке | | | | — | | |
| 8. | Вид (виды) разрешенного использования | | | | Для индивидуального жилищного строительства | | |
| 8.1. | Дополнительные сведения об использовании земельного участка | | | | — | | |
| 9. | Сведения о земельных участках (землях общего пользования, территории общего пользования), посредством которых обеспечивается доступ | | | | — | | |
| 10. | Иные сведения | | | | — | | |
| 4. Пояснения к сведениям об уточняемом земельном участке с кадастровым номером | | | | | 67:25:0010709:246 | | |
| 1. | | | | | — | | |
| 1. Сведения о характерных точках границ уточняемого земельного участка с кадастровым номером | | | | | 67:25:0010709:247 | | |
| Система координат | | | | | МСК-67, зона 1 | | |
| | | | | | Зона № 1 | | |
| Обозначение характерных точек границ | Координаты, м | | | | Метод определения координат | Формулы, примененные для расчета средней квадратической погрешности определения координат характерных точек границ (Mt), с подставленными в такие формулы значениями и итоговые (вычисленные) значения Mt, м | Описание закрепления точки |
| | содержатся в Едином государственном реестре недвижимости | | определены в результате выполнения комплексных кадастровых работ | | | | |
| | X | Y | X | Y | | | |
| 1 | 2 | 3 | 4 | 5 | 6 | 7 | 8 |
| 305 | 489 668,27 | 1 264 708,53 | 489 668,27 | 1 264 708,53 | — | 0,10 | - |
| 306 | 489 694,80 | 1 264 755,68 | 489 694,80 | 1 264 755,68 | | | |
| 307 | 489 687,53 | 1 264 763,18 | 489 687,53 | 1 264 763,18 | | | |
| 308 | 489 649,87 | 1 264 728,93 | 489 649,87 | 1 264 728,93 | | | |
| 305 | 489 668,27 | 1 264 708,53 | 489 668,27 | 1 264 708,53 | | | |
| 2. Сведения о частях границ уточняемого земельного участка с кадастровым номером | | | | | 67:25:0010709:247 | | |
| Обозначение части границ | | Горизонтальное проложение (S), м | Описание прохождения части границ | | Сведения о согласовании местоположения границ (согласовано/спорное) | | |
| от т. | до т. | | | | | | |
| 1 | 2 | 3 | 4 | | 5 | | |
| 305 | 306 | 54,10 | — | | согласовано | | |
| 306 | 307 | 10,45 | | | | | |

| | | | | |
|--|--|-------|--|---------------------|
| 1 | 2 | 3 | 4 | 5 |
| 307 | 308 | 50,91 | — | согласовано |
| 308 | 305 | 27,47 | | |
| 3. Сведения о характеристиках уточняемого земельного участка с кадастровым номером | | | | 67:25:0010709:247 : |
| № п/п | Наименование характеристики | | Значение характеристики | |
| 1 | 2 | | 3 | |
| 1. | Адрес земельного участка | | — | |
| 1.1. | Сведения о местоположении земельного участка (при отсутствии адреса) в структурированном в соответствии с федеральной информационной адресной системой виде | | Российская Федерация, Смоленская область, Ярцевский р-н, Ярцево г, Партизанская ул | |
| 1.2. | Дополнительные сведения о местоположении земельного участка | | — | |
| 2. | Площадь земельного участка ± величина погрешности определения (вычисления) площади (Р ± ΔР), м² | | 970 ± 11,00 | |
| 3. | Формула, примененная для вычисления предельной погрешности определения площади земельного участка, с подставленными значениями и итоговые (вычисленные) значения | | 3,5*0,10*√(970,00) = 11 | |
| 4. | Площадь земельного участка согласно сведениям Единого государственного реестра недвижимости (Ркад), м² | | 970,00 | |
| 5. | Оценка расхождения Р и Ркад (Р - Ркад), м² | | 0 | |
| 6. | Предельный минимальный и максимальный размеры земельного участка (Рмин и Рмакс), м² | | — — | |
| 7. | Кадастровый или иной государственный учетный номер (инвентарный) здания, сооружения, объекта незавершенного строительства, расположенного на земельном участке | | — | |
| 8. | Вид (виды) разрешенного использования | | Для индивидуального жилищного строительства | |
| 8.1. | Дополнительные сведения об использовании земельного участка | | — | |
| 9. | Сведения о земельных участках (землях общего пользования, территории общего пользования), посредством которых обеспечивается доступ | | — | |
| 10. | Иные сведения | | — | |
| 4. Пояснения к сведениям об уточняемом земельном участке с кадастровым номером | | | | 67:25:0010709:247 : |
| 1. | — | | | |

| | | | | | | | | |
|--|---|-------------------------------------|--|--|--|--|-------------------------------|----------|
| 1. Сведения о характерных точках границ уточняемого земельного участка с кадастровым номером | | | | | 67:25:0010709:248 | | | : |
| Система координат | | | | | МСК-67, зона 1 | | | Зона № 1 |
| Обозначение характерных точек границ | Координаты, м | | | | Метод определения координат | Формулы, примененные для расчета средней квадратической погрешности определения координат характерных точек границ (Mt), с подставленными в такие формулы значениями и итоговые (вычисленные) значения Mt, м | Описание закрепления точки | |
| | содержатся в Едином государственном реестре недвижимости | | определены в результате выполнения комплексных кадастровых работ | | | | | |
| | X | Y | X | Y | | | | |
| 1 | 2 | 3 | 4 | 5 | 6 | 7 | 8 | |
| 309 | 489 728,90 | 1 264 708,27 | 489 728,90 | 1 264 708,27 | — | 0,10 | - | |
| 310 | 489 749,00 | 1 264 726,62 | 489 749,00 | 1 264 726,62 | | | | |
| 311 | 489 723,97 | 1 264 764,57 | 489 723,97 | 1 264 764,57 | | | | |
| 312 | 489 705,86 | 1 264 732,61 | 489 705,86 | 1 264 732,61 | | | | |
| 309 | 489 728,90 | 1 264 708,27 | 489 728,90 | 1 264 708,27 | | | | |
| 2. Сведения о частях границ уточняемого земельного участка с кадастровым номером | | | | | 67:25:0010709:248 | | | : |
| Обозначение части границ | | Горизонтальное проложение (S), м | Описание прохождения части границ | | Сведения о согласовании местоположения границ (согласовано/спорное) | | | |
| от т. | до т. | | | | | | | |
| 1 | 2 | 3 | 4 | | 5 | | | |
| 309 | 310 | 27,22 | — | | согласовано | | | |
| 310 | 311 | 45,46 | | | | | | |
| 311 | 312 | 36,73 | | | | | | |
| 312 | 309 | 33,52 | | | | | | |
| 3. Сведения о характеристиках уточняемого земельного участка с кадастровым номером | | | | | 67:25:0010709:248 | | | : |
| № п/п | Наименование характеристики | | | Значение характеристики | | | | |
| 1 | 2 | | | 3 | | | | |
| 1. | Адрес земельного участка | | | Российская Федерация, Смоленская область, муниципальный район Ярцевский, городское поселение Ярцевское, город Ярцево, переулок 1-й Партизанский, земельный участок 9 | | | | |
| 1.1. | Сведения о местоположении земельного участка (при отсутствии адреса) в структурированном в соответствии с федеральной информационной адресной системой виде | | | — | | | | |
| 1.2. | Дополнительные сведения о местоположении земельного участка | | | — | | | | |

| | | | | | | | |
|--|--|--------------|--|--------------|---|--|----------------------------|
| 1 | 2 | | | | 3 | | |
| 2. | Площадь земельного участка ± величина погрешности определения (вычисления) площади (Р ± ΔР), м² | | | | 1 200 ± 12,00 | | |
| 3. | Формула, примененная для вычисления предельной погрешности определения площади земельного участка, с подставленными значениями и итоговые (вычисленные) значения | | | | 3,5*0,10*√(1 200,00) = 12 | | |
| 4. | Площадь земельного участка согласно сведениям Единого государственного реестра недвижимости (Ркад), м² | | | | 1 200,00 | | |
| 5. | Оценка расхождения Р и Ркад (Р - Ркад), м² | | | | 0 | | |
| 6. | Предельный минимальный и максимальный размеры земельного участка (Рмин и Рмакс), м² | | | | — — | | |
| 7. | Кадастровый или иной государственный учетный номер (инвентарный) здания, сооружения, объекта незавершенного строительства, расположенного на земельном участке | | | | — | | |
| 8. | Вид (виды) разрешенного использования | | | | Для индивидуального жилищного строительства | | |
| 8.1. | Дополнительные сведения об использовании земельного участка | | | | — | | |
| 9. | Сведения о земельных участках (землях общего пользования, территории общего пользования), посредством которых обеспечивается доступ | | | | — | | |
| 10. | Иные сведения | | | | — | | |
| 4. Пояснения к сведениям об уточняемом земельном участке с кадастровым номером | | | | | 67:25:0010709:248 : | | |
| 1. | — | | | | | | |
| 1. Сведения о характерных точках границ уточняемого земельного участка с кадастровым номером | | | | | 67:25:0010709:249 : | | |
| Система координат | | | | | МСК-67, зона 1 Зона № 1 | | |
| Обоз- начение харак- терных точек границ | Координаты, м | | | | Метод определения координат | Формулы, примененные для расчета средней квадратической погрешности определения координат характерных точек границ (Mt), с подставленными в такие формулы значениями и итоговые (вычисленные) значения Mt, м | Описание закрепления точки |
| | содержатся в Едином государственном реестре недвижимости | | определены в результате выполнения комплексных кадастровых работ | | | | |
| | X | Y | X | Y | | | |
| 1 | 2 | 3 | 4 | 5 | 6 | 7 | 8 |
| 313 | 489 694,51 | 1 264 676,94 | 489 694,51 | 1 264 676,94 | — | 0,10 | - |

| 1 | 2 | 3 | 4 | 5 | 6 | 7 | 8 |
|-----|------------|--------------|------------|--------------|---|------|---|
| 309 | 489 728,90 | 1 264 708,27 | 489 728,90 | 1 264 708,27 | — | 0,10 | - |
| 312 | 489 705,86 | 1 264 732,61 | 489 705,86 | 1 264 732,61 | | | |
| 314 | 489 682,23 | 1 264 690,88 | 489 682,23 | 1 264 690,88 | | | |
| 313 | 489 694,51 | 1 264 676,94 | 489 694,51 | 1 264 676,94 | | | |

2. Сведения о частях границ уточняемого земельного участка с кадастровым номером 67:25:0010709:249 :

| Обозначение части границ | | Горизонтальное проложение (S), м | Описание прохождения части границ | Сведения о согласовании местоположения границ (согласовано/спорное) |
|--------------------------|-------|----------------------------------|-----------------------------------|---|
| от т. | до т. | | | |
| 1 | 2 | 3 | 4 | 5 |
| 313 | 309 | 46,52 | — | согласовано |
| 309 | 312 | 33,52 | | |
| 312 | 314 | 47,96 | | |
| 314 | 313 | 18,58 | | |

3. Сведения о характеристиках уточняемого земельного участка с кадастровым номером 67:25:0010709:249 :

| № п/п | Наименование характеристики | Значение характеристики |
|-------|--|---|
| 1 | 2 | 3 |
| 1. | Адрес земельного участка | Российская Федерация, Смоленская область, муниципальный район Ярцевский, городское поселение Ярцевское, город Ярцево, переулок 1-й Партизанский, земельный участок 11 |
| 1.1. | Сведения о местоположении земельного участка (при отсутствии адреса) в структурированном в соответствии с федеральной информационной адресной системой виде | — |
| 1.2. | Дополнительные сведения о местоположении земельного участка | — |
| 2. | Площадь земельного участка ± величина погрешности определения (вычисления) площади ($P \pm \Delta P$), м² | $1\,200 \pm 12,00$ |
| 3. | Формула, примененная для вычисления предельной погрешности определения площади земельного участка, с подставленными значениями и итоговые (вычисленные) значения | $3,5 * 0,10 * \sqrt{(1\,200,00)} = 12$ |
| 4. | Площадь земельного участка согласно сведениям Единого государственного реестра недвижимости (Ркад), м² | 1 200,00 |
| 5. | Оценка расхождения Р и Ркад ($P - P_{кад}$), м² | 0 |
| 6. | Предельный минимальный и максимальный размеры земельного участка ($P_{мин}$ и $P_{макс}$), м² | — — |

| | | | | | | | |
|--|--|----------------------------------|--|--------------|---|--|----------------------------|
| 1 | 2 | | | | 3 | | |
| 7. | Кадастровый или иной государственный учетный номер (инвентарный) здания, сооружения, объекта незавершенного строительства, расположенного на земельном участке | | | | — | | |
| 8. | Вид (виды) разрешенного использования | | | | Для индивидуального жилищного строительства | | |
| 8.1. | Дополнительные сведения об использовании земельного участка | | | | — | | |
| 9. | Сведения о земельных участках (землях общего пользования, территории общего пользования), посредством которых обеспечивается доступ | | | | — | | |
| 10. | Иные сведения | | | | — | | |
| 4. Пояснения к сведениям об уточняемом земельном участке с кадастровым номером | | | | | 67:25:0010709:249 | | |
| 1. | | | | | — | | |
| 1. Сведения о характерных точках границ уточняемого земельного участка с кадастровым номером | | | | | 67:25:0010709:250 | | |
| Система координат | | | | | МСК-67, зона 1 | | |
| Зона № | | | | | 1 | | |
| Обозначение характерных точек границ | Координаты, м | | | | Метод определения координат | Формулы, примененные для расчета средней квадратической погрешности определения координат характерных точек границ (Mt), с подставленными в такие формулы значениями и итоговые (вычисленные) значения Mt, м | Описание закрепления точки |
| | содержатся в Едином государственном реестре недвижимости | | определены в результате выполнения комплексных кадастровых работ | | | | |
| | X | Y | X | Y | | | |
| 1 | 2 | 3 | 4 | 5 | 6 | 7 | 8 |
| 315 | 489 494,74 | 1 264 601,42 | 489 494,74 | 1 264 601,42 | — | 0,10 | - |
| 316 | 489 516,94 | 1 264 621,60 | 489 516,94 | 1 264 621,60 | | | |
| 317 | 489 490,16 | 1 264 651,30 | 489 490,16 | 1 264 651,30 | | | |
| 318 | 489 467,95 | 1 264 631,13 | 489 467,95 | 1 264 631,13 | | | |
| 315 | 489 494,74 | 1 264 601,42 | 489 494,74 | 1 264 601,42 | | | |
| 2. Сведения о частях границ уточняемого земельного участка с кадастровым номером | | | | | 67:25:0010709:250 | | |
| Обозначение части границ | | Горизонтальное проложение (S), м | Описание прохождения части границ | | Сведения о согласовании местоположения границ (согласовано/спорное) | | |
| от т. | до т. | | | | | | |
| 1 | 2 | 3 | 4 | | 5 | | |
| 315 | 316 | 30,00 | — | | согласовано | | |
| 316 | 317 | 39,99 | | | | | |

| | | | | |
|--|--|-------|--|-------------|
| 1 | 2 | 3 | 4 | 5 |
| 317 | 318 | 30,00 | — | согласовано |
| 318 | 315 | 40,00 | | |
| 3. Сведения о характеристиках уточняемого земельного участка с кадастровым номером | | | 67:25:0010709:250 : | |
| № п/п | Наименование характеристики | | Значение характеристики | |
| 1 | 2 | | 3 | |
| 1. | Адрес земельного участка | | Российская Федерация, Смоленская область, муниципальный район Ярцевский, городское поселение Ярцевское, город Ярцево, переулок 2-й Энтузиастов, земельный участок 27 | |
| 1.1. | Сведения о местоположении земельного участка (при отсутствии адреса) в структурированном в соответствии с федеральной информационной адресной системой виде | | — | |
| 1.2. | Дополнительные сведения о местоположении земельного участка | | — | |
| 2. | Площадь земельного участка ± величина погрешности определения (вычисления) площади (Р ± ΔР), м² | | 1 200 ± 12,00 | |
| 3. | Формула, примененная для вычисления предельной погрешности определения площади земельного участка, с подставленными значениями и итоговые (вычисленные) значения | | 3,5*0,10*√(1 200,00) = 12 | |
| 4. | Площадь земельного участка согласно сведениям Единого государственного реестра недвижимости (Ркад), м² | | 1 200,00 | |
| 5. | Оценка расхождения Р и Ркад (Р - Ркад), м² | | 0 | |
| 6. | Предельный минимальный и максимальный размеры земельного участка (Рмин и Рмакс), м² | | — — | |
| 7. | Кадастровый или иной государственный учетный номер (инвентарный) здания, сооружения, объекта незавершенного строительства, расположенного на земельном участке | | — | |
| 8. | Вид (виды) разрешенного использования | | Для индивидуального жилищного строительства | |
| 8.1. | Дополнительные сведения об использовании земельного участка | | — | |
| 9. | Сведения о земельных участках (землях общего пользования, территории общего пользования), посредством которых обеспечивается доступ | | — | |
| 10. | Иные сведения | | — | |
| 4. Пояснения к сведениям об уточняемом земельном участке с кадастровым номером | | | 67:25:0010709:250 : | |
| 1. | — | | | |

1. Сведения о характерных точках границ уточняемого земельного участка с кадастровым номером

67:25:0010709:251

:

Система координат

МСК-67, зона 1

Зона №

1

| | | | | | | | |
|---|--|--------------|--|--------------|-----------------------------|--|-------------------------------|
| Обозначение характерных точек границ | Координаты, м | | | | Метод определения координат | Формулы, примененные для расчета средней квадратической погрешности определения координат характерных точек границ (Mt), с подставленными в такие формулы значениями и итоговые (вычисленные) значения Mt, м | Описание закрепления точки |
| | содержатся в Едином государственном реестре недвижимости | | определены в результате выполнения комплексных кадастровых работ | | | | |
| | X | Y | X | Y | | | |
| 1 | 2 | 3 | 4 | 5 | 6 | 7 | 8 |
| 263 | 489 735,87 | 1 264 640,14 | 489 735,87 | 1 264 640,14 | — | 0,10 | - |
| 276 | 489 758,08 | 1 264 660,32 | 489 758,08 | 1 264 660,32 | | | |
| 290 | 489 731,29 | 1 264 690,02 | 489 731,29 | 1 264 690,02 | | | |
| 264 | 489 709,09 | 1 264 669,85 | 489 709,09 | 1 264 669,85 | | | |
| 263 | 489 735,87 | 1 264 640,14 | 489 735,87 | 1 264 640,14 | | | |

2. Сведения о частях границ уточняемого земельного участка с кадастровым номером

67:25:0010709:251

:

| | | | | |
|--------------------------|-------|-------------------------------------|-----------------------------------|--|
| Обозначение части границ | | Горизонтальное проложение (S), м | Описание прохождения части границ | Сведения о согласовании местоположения границ (согласовано/спорное) |
| от т. | до т. | | | |
| 1 | 2 | 3 | 4 | 5 |
| 263 | 276 | 30,01 | — | согласовано |
| 276 | 290 | 40,00 | | |
| 290 | 264 | 29,99 | | |
| 264 | 263 | 40,00 | | |

3. Сведения о характеристиках уточняемого земельного участка с кадастровым номером

67:25:0010709:251

:

| | | |
|-------|---|---|
| № п/п | Наименование характеристики | Значение характеристики |
| 1 | 2 | 3 |
| 1. | Адрес земельного участка | Российская Федерация, Смоленская область, муниципальный район Ярцевский, городское поселение Ярцевское, город Ярцево, переулок 1-й Партизанский, земельный участок 12 |
| 1.1. | Сведения о местоположении земельного участка (при отсутствии адреса) в структурированном в соответствии с федеральной информационной адресной системой виде | — |
| 1.2. | Дополнительные сведения о местоположении земельного участка | — |

| | | | | | | | |
|--|--|--------------|--|--------------|---|--|----------------------------|
| 1 | 2 | | | | 3 | | |
| 2. | Площадь земельного участка ± величина погрешности определения (вычисления) площади (Р ± ΔР), м² | | | | 1 200 ± 12,00 | | |
| 3. | Формула, примененная для вычисления предельной погрешности определения площади земельного участка, с подставленными значениями и итоговые (вычисленные) значения | | | | 3,5*0,10*√(1 200,00) = 12 | | |
| 4. | Площадь земельного участка согласно сведениям Единого государственного реестра недвижимости (Ркад), м² | | | | 1 200,00 | | |
| 5. | Оценка расхождения Р и Ркад (Р - Ркад), м² | | | | 0 | | |
| 6. | Предельный минимальный и максимальный размеры земельного участка (Рмин и Рмакс), м² | | | | — — | | |
| 7. | Кадастровый или иной государственный учетный номер (инвентарный) здания, сооружения, объекта незавершенного строительства, расположенного на земельном участке | | | | — | | |
| 8. | Вид (виды) разрешенного использования | | | | Для индивидуального жилищного строительства | | |
| 8.1. | Дополнительные сведения об использовании земельного участка | | | | — | | |
| 9. | Сведения о земельных участках (землях общего пользования, территории общего пользования), посредством которых обеспечивается доступ | | | | — | | |
| 10. | Иные сведения | | | | — | | |
| 4. Пояснения к сведениям об уточняемом земельном участке с кадастровым номером | | | | | 67:25:0010709:251 : | | |
| 1. | — | | | | | | |
| 1. Сведения о характерных точках границ уточняемого земельного участка с кадастровым номером | | | | | 67:25:0010709:252 : | | |
| Система координат МСК-67, зона 1 | | | | | Зона № 1 | | |
| Обозначение характерных точек границ | Координаты, м | | | | Метод определения координат | Формулы, примененные для расчета средней квадратической погрешности определения координат характерных точек границ (Mt), с подставленными в такие формулы значениями и итоговые (вычисленные) значения Mt, м | Описание закрепления точки |
| | содержатся в Едином государственном реестре недвижимости | | определены в результате выполнения комплексных кадастровых работ | | | | |
| | X | Y | X | Y | | | |
| 1 | 2 | 3 | 4 | 5 | 6 | 7 | 8 |
| 319 | 489 515,78 | 1 264 576,97 | 489 515,78 | 1 264 576,97 | — | 0,10 | - |

| 1 | 2 | 3 | 4 | 5 | 6 | 7 | 8 |
|-----|------------|--------------|------------|--------------|---|------|---|
| 279 | 489 557,32 | 1 264 585,64 | 489 557,32 | 1 264 585,64 | — | 0,10 | - |
| 283 | 489 528,01 | 1 264 618,14 | 489 528,01 | 1 264 618,14 | | | |
| 320 | 489 501,56 | 1 264 594,10 | 489 501,56 | 1 264 594,10 | | | |
| 319 | 489 515,78 | 1 264 576,97 | 489 515,78 | 1 264 576,97 | | | |

2. Сведения о частях границ уточняемого земельного участка с кадастровым номером 67:25:0010709:252 :

| Обозначение части границ | | Горизонтальное проложение (S), м | Описание прохождения части границ | Сведения о согласовании местоположения границ (согласовано/спорное) |
|--------------------------|-------|----------------------------------|-----------------------------------|---|
| от т. | до т. | | | |
| 1 | 2 | 3 | 4 | 5 |
| 319 | 279 | 42,44 | — | согласовано |
| 279 | 283 | 43,76 | | |
| 283 | 320 | 35,74 | | |
| 320 | 319 | 22,26 | | |

3. Сведения о характеристиках уточняемого земельного участка с кадастровым номером 67:25:0010709:252 :

| № п/п | Наименование характеристики | Значение характеристики |
|-------|--|--|
| 1 | 2 | 3 |
| 1. | Адрес земельного участка | Российская Федерация, Смоленская область, муниципальный район Ярцевский, городское поселение Ярцевское, город Ярцево, переулок 2-й Энтузиастов, земельный участок 18 |
| 1.1. | Сведения о местоположении земельного участка (при отсутствии адреса) в структурированном в соответствии с федеральной информационной адресной системой виде | — |
| 1.2. | Дополнительные сведения о местоположении земельного участка | — |
| 2. | Площадь земельного участка ± величина погрешности определения (вычисления) площади ($P \pm \Delta P$), м² | $1\,200 \pm 12,00$ |
| 3. | Формула, примененная для вычисления предельной погрешности определения площади земельного участка, с подставленными значениями и итоговые (вычисленные) значения | $3,5 * 0,10 * \sqrt{(1\,200,00)} = 12$ |
| 4. | Площадь земельного участка согласно сведениям Единого государственного реестра недвижимости (Ркад), м² | 1 200,00 |
| 5. | Оценка расхождения Р и Ркад ($P - P_{кад}$), м² | 0 |
| 6. | Предельный минимальный и максимальный размеры земельного участка ($P_{мин}$ и $P_{макс}$), м² | — — |

| | | | | | | | |
|--|--|----------------------------------|--|--------------|---|--|----------------------------|
| 1 | 2 | | | | 3 | | |
| 7. | Кадастровый или иной государственный учетный номер (инвентарный) здания, сооружения, объекта незавершенного строительства, расположенного на земельном участке | | | | — | | |
| 8. | Вид (виды) разрешенного использования | | | | Для индивидуального жилищного строительства | | |
| 8.1. | Дополнительные сведения об использовании земельного участка | | | | — | | |
| 9. | Сведения о земельных участках (землях общего пользования, территории общего пользования), посредством которых обеспечивается доступ | | | | — | | |
| 10. | Иные сведения | | | | — | | |
| 4. Пояснения к сведениям об уточняемом земельном участке с кадастровым номером | | | | | 67:25:0010709:252 : | | |
| 1. | — | | | | | | |
| 1. Сведения о характерных точках границ уточняемого земельного участка с кадастровым номером | | | | | 67:25:0010709:253 : | | |
| Система координат МСК-67, зона 1 | | | | | Зона № 1 | | |
| Обозначение характерных точек границ | Координаты, м | | | | Метод определения координат | Формулы, примененные для расчета средней квадратической погрешности определения координат характерных точек границ (Mt), с подставленными в такие формулы значениями и итоговые (вычисленные) значения Mt, м | Описание закрепления точки |
| | содержатся в Едином государственном реестре недвижимости | | определены в результате выполнения комплексных кадастровых работ | | | | |
| | X | Y | X | Y | | | |
| 1 | 2 | 3 | 4 | 5 | 6 | 7 | 8 |
| 321 | 489 601,58 | 1 264 594,87 | 489 601,58 | 1 264 594,87 | — | 0,10 | - |
| 322 | 489 603,91 | 1 264 595,33 | 489 603,91 | 1 264 595,33 | Метод спутниковых геодезических измерений (определений) | | Закрепление отсутствует |
| 323 | 489 618,58 | 1 264 608,19 | 489 618,58 | 1 264 608,19 | — | | - |
| 297 | 489 599,49 | 1 264 629,04 | 489 599,49 | 1 264 629,04 | | | |
| 296 | 489 583,77 | 1 264 614,76 | 489 583,77 | 1 264 614,76 | | | |
| 321 | 489 601,58 | 1 264 594,87 | 489 601,58 | 1 264 594,87 | | | |
| 2. Сведения о частях границ уточняемого земельного участка с кадастровым номером | | | | | 67:25:0010709:253 : | | |
| Обозначение части границ | | Горизонтальное проложение (S), м | Описание прохождения части границ | | Сведения о согласовании местоположения границ (согласовано/спорное) | | |
| от т. | до т. | | | | | | |
| 1 | 2 | 3 | 4 | | 5 | | |

| 1 | 2 | 3 | 4 | 5 |
|-----|-----|-------|---|-------------|
| 321 | 322 | 2,37 | — | согласовано |
| 322 | 323 | 19,51 | | |
| 323 | 297 | 28,27 | | |
| 297 | 296 | 21,24 | | |
| 296 | 321 | 26,70 | | |

3. Сведения о характеристиках уточняемого земельного участка с кадастровым номером 67:25:0010709:253 :

| № п/п | Наименование характеристики | Значение характеристики |
|-------|--|--|
| 1 | 2 | 3 |
| 1. | Адрес земельного участка | Российская Федерация, Смоленская область, муниципальный район Ярцевский, городское поселение Ярцевское, город Ярцево, улица Партизанская |
| 1.1. | Сведения о местоположении земельного участка (при отсутствии адреса) в структурированном в соответствии с федеральной информационной адресной системой виде | — |
| 1.2. | Дополнительные сведения о местоположении земельного участка | — |
| 2. | Площадь земельного участка \pm величина погрешности определения (вычисления) площади ($P \pm \Delta P$), м ² | $599 \pm 9,00$ |
| 3. | Формула, примененная для вычисления предельной погрешности определения площади земельного участка, с подставленными значениями и итоговые (вычисленные) значения | $3,5*0,10*\sqrt{(599,00)} = 9$ |
| 4. | Площадь земельного участка согласно сведениям Единого государственного реестра недвижимости (Ркад), м ² | 599,00 |
| 5. | Оценка расхождения Р и Ркад ($P - P_{кад}$), м ² | 0 |
| 6. | Предельный минимальный и максимальный размеры земельного участка ($P_{мин}$ и $P_{макс}$), м ² | — — |
| 7. | Кадастровый или иной государственный учетный номер (инвентарный) здания, сооружения, объекта незавершенного строительства, расположенного на земельном участке | — |
| 8. | Вид (виды) разрешенного использования | Магазины |
| 8.1. | Дополнительные сведения об использовании земельного участка | — |
| 9. | Сведения о земельных участках (землях общего пользования, территории общего пользования), посредством которых обеспечивается доступ | — |
| 10. | Иные сведения | — |

4. Пояснения к сведениям об уточняемом земельном участке с кадастровым номером 67:25:0010709:253 :

| | |
|----|---|
| 1. | — |
|----|---|

1. Сведения о характерных точках границ уточняемого земельного участка с кадастровым номером 67:25:0010709:254 :

| Система координат | | МСК-67, зона 1 | | | Зона № 1 | | |
|---|--|----------------|--|--------------|-----------------------------|--|-------------------------------|
| Обоз- начение харак- терных точек границ | Координаты, м | | | | Метод определения координат | Формулы, примененные для расчета средней квадратической погрешности определения координат характерных точек границ (Mt), с подставленными в такие формулы значениями и итоговые (вычисленные) значения Mt, м | Описание закрепления точки |
| | содержатся в Едином государственном реестре недвижимости | | определены в результате выполнения комплексных кадастровых работ | | | | |
| | X | Y | X | Y | | | |
| 1 | 2 | 3 | 4 | 5 | 6 | 7 | 8 |
| 324 | 489 550,25 | 1 264 651,86 | 489 550,25 | 1 264 651,86 | — | 0,10 | - |
| 325 | 489 572,45 | 1 264 672,04 | 489 572,45 | 1 264 672,04 | | | |
| 326 | 489 545,66 | 1 264 701,74 | 489 545,66 | 1 264 701,74 | | | |
| 327 | 489 523,46 | 1 264 681,57 | 489 523,46 | 1 264 681,57 | | | |
| 324 | 489 550,25 | 1 264 651,86 | 489 550,25 | 1 264 651,86 | | | |

2. Сведения о частях границ уточняемого земельного участка с кадастровым номером 67:25:0010709:254 :

| | | | | |
|--------------------------|-------|----------------------------------|-----------------------------------|---|
| Обозначение части границ | | Горизонтальное проложение (S), м | Описание прохождения части границ | Сведения о согласовании местоположения границ (согласовано/спорное) |
| от т. | до т. | | | |
| 1 | 2 | 3 | 4 | 5 |
| 324 | 325 | 30,00 | — | согласовано |
| 325 | 326 | 40,00 | | |
| 326 | 327 | 29,99 | | |
| 327 | 324 | 40,00 | | |

3. Сведения о характеристиках уточняемого земельного участка с кадастровым номером 67:25:0010709:254 :

| | | |
|-------|-----------------------------|-------------------------|
| № п/п | Наименование характеристики | Значение характеристики |
| 1 | 2 | 3 |

| 1 | 2 | 3 |
|---|--|--|
| 1. | Адрес земельного участка | Российская Федерация, Смоленская область, муниципальный район Ярцевский, городское поселение Ярцевское, город Ярцево, переулок 2-й Энтузиастов, земельный участок 23 |
| 1.1. | Сведения о местоположении земельного участка (при отсутствии адреса) в структурированном в соответствии с федеральной информационной адресной системой виде | — |
| 1.2. | Дополнительные сведения о местоположении земельного участка | — |
| 2. | Площадь земельного участка \pm величина погрешности определения (вычисления) площади ($P \pm \Delta P$), м ² | 1 200 \pm 12,00 |
| 3. | Формула, примененная для вычисления предельной погрешности определения площади земельного участка, с подставленными значениями и итоговые (вычисленные) значения | $3,5 * 0,10 * \sqrt{(1\ 200,00)} = 12$ |
| 4. | Площадь земельного участка согласно сведениям Единого государственного реестра недвижимости (Ркад), м ² | 1 200,00 |
| 5. | Оценка расхождения Р и Ркад ($P - P_{\text{кад}}$), м ² | 0 |
| 6. | Предельный минимальный и максимальный размеры земельного участка ($P_{\text{мин}}$ и $P_{\text{макс}}$), м ² | — — |
| 7. | Кадастровый или иной государственный учетный номер (инвентарный) здания, сооружения, объекта незавершенного строительства, расположенного на земельном участке | — |
| 8. | Вид (виды) разрешенного использования | Для индивидуального жилищного строительства |
| 8.1. | Дополнительные сведения об использовании земельного участка | — |
| 9. | Сведения о земельных участках (землях общего пользования, территории общего пользования), посредством которых обеспечивается доступ | — |
| 10. | Иные сведения | — |
| 4. Пояснения к сведениям об уточняемом земельном участке с кадастровым номером | | 67:25:0010709:254 : |
| 1. | — | |

| | | | | | | | | |
|--|---|-------------------------------------|--|--------------|--|--|-------------------------------|----------|
| 1. Сведения о характерных точках границ уточняемого земельного участка с кадастровым номером | | | | | 67:25:0010709:255 | | | : |
| Система координат | | | | | МСК-67, зона 1 | | | Зона № 1 |
| Обозначение характерных точек границ | Координаты, м | | | | Метод определения координат | Формулы, примененные для расчета средней квадратической погрешности определения координат характерных точек границ (Mt), с подставленными в такие формулы значениями и итоговые (вычисленные) значения Mt, м | Описание закрепления точки | |
| | содержатся в Едином государственном реестре недвижимости | | определены в результате выполнения комплексных кадастровых работ | | | | | |
| | X | Y | X | Y | | | | |
| 1 | 2 | 3 | 4 | 5 | 6 | 7 | 8 | |
| 325 | 489 572,45 | 1 264 672,04 | 489 572,45 | 1 264 672,04 | — | 0,10 | - | |
| 328 | 489 594,66 | 1 264 692,21 | 489 594,66 | 1 264 692,21 | | | | |
| 329 | 489 567,87 | 1 264 721,91 | 489 567,87 | 1 264 721,91 | | | | |
| 326 | 489 545,66 | 1 264 701,74 | 489 545,66 | 1 264 701,74 | | | | |
| 325 | 489 572,45 | 1 264 672,04 | 489 572,45 | 1 264 672,04 | | | | |
| 2. Сведения о частях границ уточняемого земельного участка с кадастровым номером | | | | | 67:25:0010709:255 | | | : |
| Обозначение части границ | | Горизонтальное проложение (S), м | Описание прохождения части границ | | Сведения о согласовании местоположения границ (согласовано/спорное) | | | |
| от т. | до т. | | | | | | | |
| 1 | 2 | 3 | 4 | | 5 | | | |
| 325 | 328 | 30,00 | — | | согласовано | | | |
| 328 | 329 | 40,00 | | | | | | |
| 329 | 326 | 30,00 | | | | | | |
| 326 | 325 | 40,00 | | | | | | |
| 3. Сведения о характеристиках уточняемого земельного участка с кадастровым номером | | | | | 67:25:0010709:255 | | | : |
| № п/п | Наименование характеристики | | | | Значение характеристики | | | |
| 1 | 2 | | | | 3 | | | |
| 1. | Адрес земельного участка | | | | Российская Федерация, Смоленская область, муниципальный район Ярцевский, городское поселение Ярцевское, город Ярцево, переулок 2-й Энтузиастов, земельный участок 21 | | | |
| 1.1. | Сведения о местоположении земельного участка (при отсутствии адреса) в структурированном в соответствии с федеральной информационной адресной системой виде | | | | — | | | |
| 1.2. | Дополнительные сведения о местоположении земельного участка | | | | — | | | |

| | | | | | | | |
|--|--|--------------|--|--------------|---|--|----------------------------|
| 1 | 2 | | | | 3 | | |
| 2. | Площадь земельного участка ± величина погрешности определения (вычисления) площади (Р ± ΔР), м² | | | | 1 200 ± 12,00 | | |
| 3. | Формула, примененная для вычисления предельной погрешности определения площади земельного участка, с подставленными значениями и итоговые (вычисленные) значения | | | | 3,5*0,10*√(1 200,00) = 12 | | |
| 4. | Площадь земельного участка согласно сведениям Единого государственного реестра недвижимости (Ркад), м² | | | | 1 200,00 | | |
| 5. | Оценка расхождения Р и Ркад (Р - Ркад), м² | | | | 0 | | |
| 6. | Предельный минимальный и максимальный размеры земельного участка (Рмин и Рмакс), м² | | | | — — | | |
| 7. | Кадастровый или иной государственный учетный номер (инвентарный) здания, сооружения, объекта незавершенного строительства, расположенного на земельном участке | | | | — | | |
| 8. | Вид (виды) разрешенного использования | | | | Для индивидуального жилищного строительства | | |
| 8.1. | Дополнительные сведения об использовании земельного участка | | | | — | | |
| 9. | Сведения о земельных участках (землях общего пользования, территории общего пользования), посредством которых обеспечивается доступ | | | | — | | |
| 10. | Иные сведения | | | | — | | |
| 4. Пояснения к сведениям об уточняемом земельном участке с кадастровым номером | | | | | 67:25:0010709:255 : | | |
| 1. | — | | | | | | |
| 1. Сведения о характерных точках границ уточняемого земельного участка с кадастровым номером | | | | | 67:25:0010709:256 : | | |
| Система координат | | | | | МСК-67, зона 1 Зона № 1 | | |
| Обозначение характерных точек границ | Координаты, м | | | | Метод определения координат | Формулы, примененные для расчета средней квадратической погрешности определения координат характерных точек границ (Mt), с подставленными в такие формулы значениями и итоговые (вычисленные) значения Mt, м | Описание закрепления точки |
| | содержатся в Едином государственном реестре недвижимости | | определены в результате выполнения комплексных кадастровых работ | | | | |
| | X | Y | X | Y | | | |
| 1 | 2 | 3 | 4 | 5 | 6 | 7 | 8 |
| 298 | 489 605,97 | 1 264 634,93 | 489 605,97 | 1 264 634,93 | — | 0,10 | - |

| 1 | 2 | 3 | 4 | 5 | 6 | 7 | 8 |
|-----|------------|--------------|------------|--------------|---|------|---|
| 292 | 489 628,17 | 1 264 655,11 | 489 628,17 | 1 264 655,11 | — | 0,10 | - |
| 295 | 489 601,37 | 1 264 684,83 | 489 601,37 | 1 264 684,83 | | | |
| 299 | 489 579,17 | 1 264 664,65 | 489 579,17 | 1 264 664,65 | | | |
| 298 | 489 605,97 | 1 264 634,93 | 489 605,97 | 1 264 634,93 | | | |

2. Сведения о частях границ уточняемого земельного участка с кадастровым номером 67:25:0010709:256 :

| Обозначение части границ | | Горизонтальное проложение (S), м | Описание прохождения части границ | Сведения о согласовании местоположения границ (согласовано/спорное) |
|--------------------------|-------|----------------------------------|-----------------------------------|---|
| от т. | до т. | | | |
| 1 | 2 | 3 | 4 | 5 |
| 298 | 292 | 30,00 | — | согласовано |
| 292 | 295 | 40,02 | | |
| 295 | 299 | 30,00 | | |
| 299 | 298 | 40,02 | | |

3. Сведения о характеристиках уточняемого земельного участка с кадастровым номером 67:25:0010709:256 :

| № п/п | Наименование характеристики | Значение характеристики |
|-------|--|--|
| 1 | 2 | 3 |
| 1. | Адрес земельного участка | Российская Федерация, Смоленская область, муниципальный район Ярцевский, городское поселение Ярцевское, город Ярцево, переулок 2-й Энтузиастов, земельный участок 12 |
| 1.1. | Сведения о местоположении земельного участка (при отсутствии адреса) в структурированном в соответствии с федеральной информационной адресной системой виде | — |
| 1.2. | Дополнительные сведения о местоположении земельного участка | — |
| 2. | Площадь земельного участка ± величина погрешности определения (вычисления) площади ($P \pm \Delta P$), м² | $1\,201 \pm 12,00$ |
| 3. | Формула, примененная для вычисления предельной погрешности определения площади земельного участка, с подставленными значениями и итоговые (вычисленные) значения | $3,5 \cdot 0,10 \cdot \sqrt{(1\,201,00)} = 12$ |
| 4. | Площадь земельного участка согласно сведениям Единого государственного реестра недвижимости (Ркад), м² | 1 201,00 |
| 5. | Оценка расхождения Р и Ркад ($P - P_{\text{кад}}$), м² | 0 |
| 6. | Предельный минимальный и максимальный размеры земельного участка ($P_{\text{мин}}$ и $P_{\text{макс}}$), м² | — — |

| | | | | | | | |
|--|--|----------------------------------|--|--------------|---|--|----------------------------|
| 1 | 2 | | | | 3 | | |
| 7. | Кадастровый или иной государственный учетный номер (инвентарный) здания, сооружения, объекта незавершенного строительства, расположенного на земельном участке | | | | — | | |
| 8. | Вид (виды) разрешенного использования | | | | Для индивидуального жилищного строительства | | |
| 8.1. | Дополнительные сведения об использовании земельного участка | | | | — | | |
| 9. | Сведения о земельных участках (землях общего пользования, территории общего пользования), посредством которых обеспечивается доступ | | | | — | | |
| 10. | Иные сведения | | | | — | | |
| 4. Пояснения к сведениям об уточняемом земельном участке с кадастровым номером | | | | | 67:25:0010709:256 | | |
| 1. | | | | | — | | |
| 1. Сведения о характерных точках границ уточняемого земельного участка с кадастровым номером | | | | | 67:25:0010709:257 | | |
| Система координат | | | | | МСК-67, зона 1 | | |
| Зона № | | | | | 1 | | |
| Обозначение характерных точек границ | Координаты, м | | | | Метод определения координат | Формулы, примененные для расчета средней квадратической погрешности определения координат характерных точек границ (Mt), с подставленными в такие формулы значениями и итоговые (вычисленные) значения Mt, м | Описание закрепления точки |
| | содержатся в Едином государственном реестре недвижимости | | определены в результате выполнения комплексных кадастровых работ | | | | |
| | X | Y | X | Y | | | |
| 1 | 2 | 3 | 4 | 5 | 6 | 7 | 8 |
| 328 | 489 594,66 | 1 264 692,21 | 489 594,66 | 1 264 692,21 | — | 0,10 | - |
| 330 | 489 616,86 | 1 264 712,38 | 489 616,86 | 1 264 712,38 | | | |
| 331 | 489 590,07 | 1 264 742,09 | 489 590,07 | 1 264 742,09 | | | |
| 329 | 489 567,87 | 1 264 721,91 | 489 567,87 | 1 264 721,91 | | | |
| 328 | 489 594,66 | 1 264 692,21 | 489 594,66 | 1 264 692,21 | | | |
| 2. Сведения о частях границ уточняемого земельного участка с кадастровым номером | | | | | 67:25:0010709:257 | | |
| Обозначение части границ | | Горизонтальное проложение (S), м | Описание прохождения части границ | | Сведения о согласовании местоположения границ (согласовано/спорное) | | |
| от т. | до т. | | | | | | |
| 1 | 2 | 3 | 4 | | 5 | | |
| 328 | 330 | 29,99 | — | | согласовано | | |
| 330 | 331 | 40,00 | | | | | |

| | | | | |
|-----|-----|-------|---|-------------|
| 1 | 2 | 3 | 4 | 5 |
| 331 | 329 | 30,00 | — | согласовано |
| 329 | 328 | 40,00 | | |

3. Сведения о характеристиках уточняемого земельного участка с кадастровым номером 67:25:0010709:257 :

| № п/п | Наименование характеристики | Значение характеристики |
|-------|--|--|
| 1 | 2 | 3 |
| 1. | Адрес земельного участка | Российская Федерация, Смоленская область, муниципальный район Ярцевский, городское поселение Ярцевское, город Ярцево, переулок 2-й Энтузиастов, земельный участок 19 |
| 1.1. | Сведения о местоположении земельного участка (при отсутствии адреса) в структурированном в соответствии с федеральной информационной адресной системой виде | — |
| 1.2. | Дополнительные сведения о местоположении земельного участка | — |
| 2. | Площадь земельного участка ± величина погрешности определения (вычисления) площади ($P \pm \Delta P$), м² | $1\,200 \pm 12,00$ |
| 3. | Формула, примененная для вычисления предельной погрешности определения площади земельного участка, с подставленными значениями и итоговые (вычисленные) значения | $3,5 * 0,10 * \sqrt{(1\,200,00)} = 12$ |
| 4. | Площадь земельного участка согласно сведениям Единого государственного реестра недвижимости (Ркад), м² | 1 200,00 |
| 5. | Оценка расхождения Р и Ркад ($P - P_{кад}$), м² | 0 |
| 6. | Предельный минимальный и максимальный размеры земельного участка ($P_{мин}$ и $P_{макс}$), м² | — — |
| 7. | Кадастровый или иной государственный учетный номер (инвентарный) здания, сооружения, объекта незавершенного строительства, расположенного на земельном участке | — |
| 8. | Вид (виды) разрешенного использования | Для индивидуального жилищного строительства |
| 8.1. | Дополнительные сведения об использовании земельного участка | — |
| 9. | Сведения о земельных участках (землях общего пользования, территории общего пользования), посредством которых обеспечивается доступ | — |
| 10. | Иные сведения | — |

4. Пояснения к сведениям об уточняемом земельном участке с кадастровым номером 67:25:0010709:257 :

| | |
|----|---|
| 1. | — |
|----|---|

| | | | | | | | | |
|--|---|-------------------------------------|--|--|--|--|-------------------------------|----------|
| 1. Сведения о характерных точках границ уточняемого земельного участка с кадастровым номером | | | | | 67:25:0010709:258 | | | : |
| Система координат | | | | | МСК-67, зона 1 | | | Зона № 1 |
| Обозначение характерных точек границ | Координаты, м | | | | Метод определения координат | Формулы, примененные для расчета средней квадратической погрешности определения координат характерных точек границ (Mt), с подставленными в такие формулы значениями и итоговые (вычисленные) значения Mt, м | Описание закрепления точки | |
| | содержатся в Едином государственном реестре недвижимости | | определены в результате выполнения комплексных кадастровых работ | | | | | |
| | X | Y | X | Y | | | | |
| 1 | 2 | 3 | 4 | 5 | 6 | 7 | 8 | |
| 332 | 489 668,69 | 1 264 759,44 | 489 668,69 | 1 264 759,44 | — | 0,10 | - | |
| 333 | 489 690,89 | 1 264 779,61 | 489 690,89 | 1 264 779,61 | | | | |
| 334 | 489 664,11 | 1 264 809,31 | 489 664,11 | 1 264 809,31 | | | | |
| 335 | 489 641,90 | 1 264 789,14 | 489 641,90 | 1 264 789,14 | | | | |
| 332 | 489 668,69 | 1 264 759,44 | 489 668,69 | 1 264 759,44 | | | | |
| 2. Сведения о частях границ уточняемого земельного участка с кадастровым номером | | | | | 67:25:0010709:258 | | | : |
| Обозначение части границ | | Горизонтальное проложение (S), м | Описание прохождения части границ | | Сведения о согласовании местоположения границ (согласовано/спорное) | | | |
| от т. | до т. | | | | | | | |
| 1 | 2 | 3 | 4 | | 5 | | | |
| 332 | 333 | 29,99 | — | | согласовано | | | |
| 333 | 334 | 39,99 | | | | | | |
| 334 | 335 | 30,00 | | | | | | |
| 335 | 332 | 40,00 | | | | | | |
| 3. Сведения о характеристиках уточняемого земельного участка с кадастровым номером | | | | | 67:25:0010709:258 | | | : |
| № п/п | Наименование характеристики | | | Значение характеристики | | | | |
| 1 | 2 | | | 3 | | | | |
| 1. | Адрес земельного участка | | | Российская Федерация, Смоленская область, муниципальный район Ярцевский, городское поселение Ярцевское, город Ярцево, переулок 2-й Энтузиастов, земельный участок 13 | | | | |
| 1.1. | Сведения о местоположении земельного участка (при отсутствии адреса) в структурированном в соответствии с федеральной информационной адресной системой виде | | | — | | | | |
| 1.2. | Дополнительные сведения о местоположении земельного участка | | | — | | | | |

| | | | | | | | |
|--|--|--------------|--|--------------|---|--|----------------------------|
| 1 | 2 | | | | 3 | | |
| 2. | Площадь земельного участка ± величина погрешности определения (вычисления) площади (Р ± ΔР), м² | | | | 1 200 ± 12,00 | | |
| 3. | Формула, примененная для вычисления предельной погрешности определения площади земельного участка, с подставленными значениями и итоговые (вычисленные) значения | | | | 3,5*0,10*√(1 200,00) = 12 | | |
| 4. | Площадь земельного участка согласно сведениям Единого государственного реестра недвижимости (Ркад), м² | | | | 1 200,00 | | |
| 5. | Оценка расхождения Р и Ркад (Р - Ркад), м² | | | | 0 | | |
| 6. | Предельный минимальный и максимальный размеры земельного участка (Рмин и Рмакс), м² | | | | — — | | |
| 7. | Кадастровый или иной государственный учетный номер (инвентарный) здания, сооружения, объекта незавершенного строительства, расположенного на земельном участке | | | | — | | |
| 8. | Вид (виды) разрешенного использования | | | | Для индивидуального жилищного строительства | | |
| 8.1. | Дополнительные сведения об использовании земельного участка | | | | — | | |
| 9. | Сведения о земельных участках (землях общего пользования, территории общего пользования), посредством которых обеспечивается доступ | | | | — | | |
| 10. | Иные сведения | | | | — | | |
| 4. Пояснения к сведениям об уточняемом земельном участке с кадастровым номером | | | | | 67:25:0010709:258 : | | |
| 1. | | | | | — | | |
| 1. Сведения о характерных точках границ уточняемого земельного участка с кадастровым номером | | | | | 67:25:0010709:259 : | | |
| Система координат МСК-67, зона 1 | | | | | Зона № 1 | | |
| Обоз- начение харак- терных точек границ | Координаты, м | | | | Метод определения координат | Формулы, примененные для расчета средней квадратической погрешности определения координат характерных точек границ (Mt), с подставленными в такие формулы значениями и итоговые (вычисленные) значения Mt, м | Описание закрепления точки |
| | содержатся в Едином государственном реестре недвижимости | | определены в результате выполнения комплексных кадастровых работ | | | | |
| | X | Y | X | Y | | | |
| 1 | 2 | 3 | 4 | 5 | 6 | 7 | 8 |
| 336 | 489 646,49 | 1 264 739,26 | 489 646,49 | 1 264 739,26 | — | 0,10 | - |

| 1 | 2 | 3 | 4 | 5 | 6 | 7 | 8 |
|-----|------------|--------------|------------|--------------|---|------|---|
| 332 | 489 668,69 | 1 264 759,44 | 489 668,69 | 1 264 759,44 | — | 0,10 | - |
| 335 | 489 641,90 | 1 264 789,14 | 489 641,90 | 1 264 789,14 | | | |
| 337 | 489 619,70 | 1 264 768,96 | 489 619,70 | 1 264 768,96 | | | |
| 336 | 489 646,49 | 1 264 739,26 | 489 646,49 | 1 264 739,26 | | | |

2. Сведения о частях границ уточняемого земельного участка с кадастровым номером 67:25:0010709:259 :

| Обозначение части границ | | Горизонтальное проложение (S), м | Описание прохождения части границ | Сведения о согласовании местоположения границ (согласовано/спорное) |
|--------------------------|-------|----------------------------------|-----------------------------------|---|
| от т. | до т. | | | |
| 1 | 2 | 3 | 4 | 5 |
| 336 | 332 | 30,00 | — | согласовано |
| 332 | 335 | 40,00 | | |
| 335 | 337 | 30,00 | | |
| 337 | 336 | 40,00 | | |

3. Сведения о характеристиках уточняемого земельного участка с кадастровым номером 67:25:0010709:259 :

| № п/п | Наименование характеристики | Значение характеристики |
|-------|--|--|
| 1 | 2 | 3 |
| 1. | Адрес земельного участка | Российская Федерация, Смоленская область, муниципальный район Ярцевский, городское поселение Ярцевское, город Ярцево, переулок 2-й Энтузиастов, земельный участок 15 |
| 1.1. | Сведения о местоположении земельного участка (при отсутствии адреса) в структурированном в соответствии с федеральной информационной адресной системой виде | — |
| 1.2. | Дополнительные сведения о местоположении земельного участка | — |
| 2. | Площадь земельного участка \pm величина погрешности определения (вычисления) площади ($P \pm \Delta P$), м ² | $1\,200 \pm 12,00$ |
| 3. | Формула, примененная для вычисления предельной погрешности определения площади земельного участка, с подставленными значениями и итоговые (вычисленные) значения | $3,5 \cdot 0,10 \cdot \sqrt{(1\,200,00)} = 12$ |
| 4. | Площадь земельного участка согласно сведениям Единого государственного реестра недвижимости (Ркад), м ² | 1 200,00 |
| 5. | Оценка расхождения Р и Ркад ($P - P_{\text{кад}}$), м ² | 0 |
| 6. | Предельный минимальный и максимальный размеры земельного участка ($P_{\text{мин}}$ и $P_{\text{макс}}$), м ² | — — |

| | | | | | | | |
|--|--|----------------------------------|--|--------------|---|--|----------------------------|
| 1 | 2 | | | | 3 | | |
| 7. | Кадастровый или иной государственный учетный номер (инвентарный) здания, сооружения, объекта незавершенного строительства, расположенного на земельном участке | | | | — | | |
| 8. | Вид (виды) разрешенного использования | | | | Для индивидуального жилищного строительства | | |
| 8.1. | Дополнительные сведения об использовании земельного участка | | | | — | | |
| 9. | Сведения о земельных участках (землях общего пользования, территории общего пользования), посредством которых обеспечивается доступ | | | | — | | |
| 10. | Иные сведения | | | | — | | |
| 4. Пояснения к сведениям об уточняемом земельном участке с кадастровым номером | | | | | 67:25:0010709:259 | | |
| 1. | | | | | — | | |
| 1. Сведения о характерных точках границ уточняемого земельного участка с кадастровым номером | | | | | 67:25:0010709:260 | | |
| Система координат | | | | | МСК-67, зона 1 | | |
| Зона № | | | | | 1 | | |
| Обоз- начение харак- терных точек границ | Координаты, м | | | | Метод определения координат | Формулы, примененные для расчета средней квадратической погрешности определения координат характерных точек границ (Mt), с подставленными в такие формулы значениями и итоговые (вычисленные) значения Mt, м | Описание закрепления точки |
| | содержатся в Едином государственном реестре недвижимости | | определены в результате выполнения комплексных кадастровых работ | | | | |
| | X | Y | X | Y | | | |
| 1 | 2 | 3 | 4 | 5 | 6 | 7 | 8 |
| 293 | 489 650,36 | 1 264 675,30 | 489 650,36 | 1 264 675,30 | — | 0,10 | - |
| 305 | 489 668,27 | 1 264 708,53 | 489 668,27 | 1 264 708,53 | | | |
| 308 | 489 649,87 | 1 264 728,93 | 489 649,87 | 1 264 728,93 | | | |
| 294 | 489 623,57 | 1 264 705,01 | 489 623,57 | 1 264 705,01 | | | |
| 293 | 489 650,36 | 1 264 675,30 | 489 650,36 | 1 264 675,30 | | | |
| 2. Сведения о частях границ уточняемого земельного участка с кадастровым номером | | | | | 67:25:0010709:260 | | |
| Обозначение части границ | | Горизонтальное проложение (S), м | Описание прохождения части границ | | Сведения о согласовании местоположения границ (согласовано/спорное) | | |
| от т. | до т. | | | | | | |
| 1 | 2 | 3 | 4 | | 5 | | |
| 293 | 305 | 37,75 | — | | согласовано | | |
| 305 | 308 | 27,47 | | | | | |

| | | | | |
|-----|-----|-------|---|-------------|
| 1 | 2 | 3 | 4 | 5 |
| 308 | 294 | 35,55 | — | согласовано |
| 294 | 293 | 40,00 | | |

3. Сведения о характеристиках уточняемого земельного участка с кадастровым номером 67:25:0010709:260 :

| № п/п | Наименование характеристики | Значение характеристики |
|-------|--|---|
| 1 | 2 | 3 |
| 1. | Адрес земельного участка | Российская Федерация, Смоленская область, муниципальный район Ярцевский, городское поселение Ярцевское, город Ярцево, переулок 2-й Энтузиастов, земельный участок 8 |
| 1.1. | Сведения о местоположении земельного участка (при отсутствии адреса) в структурированном в соответствии с федеральной информационной адресной системой виде | — |
| 1.2. | Дополнительные сведения о местоположении земельного участка | — |
| 2. | Площадь земельного участка ± величина погрешности определения (вычисления) площади ($P \pm \Delta P$), м² | $1\,199 \pm 12,00$ |
| 3. | Формула, примененная для вычисления предельной погрешности определения площади земельного участка, с подставленными значениями и итоговые (вычисленные) значения | $3,5*0,10*\sqrt{(1\,199,00)} = 12$ |
| 4. | Площадь земельного участка согласно сведениям Единого государственного реестра недвижимости (Ркад), м² | 1 199,00 |
| 5. | Оценка расхождения Р и Ркад ($P - P_{кад}$), м² | 0 |
| 6. | Предельный минимальный и максимальный размеры земельного участка ($P_{мин}$ и $P_{макс}$), м² | — — |
| 7. | Кадастровый или иной государственный учетный номер (инвентарный) здания, сооружения, объекта незавершенного строительства, расположенного на земельном участке | — |
| 8. | Вид (виды) разрешенного использования | Для индивидуального жилищного строительства |
| 8.1. | Дополнительные сведения об использовании земельного участка | — |
| 9. | Сведения о земельных участках (землях общего пользования, территории общего пользования), посредством которых обеспечивается доступ | — |
| 10. | Иные сведения | — |

4. Пояснения к сведениям об уточняемом земельном участке с кадастровым номером 67:25:0010709:260 :

| | |
|----|---|
| 1. | — |
|----|---|

1. Сведения о характерных точках границ уточняемого земельного участка с кадастровым номером

67:25:0010709:261

:

Система координат

МСК-67, зона 1

Зона №

1

| Обоз- начение харак- терных точек границ | Координаты, м | | | | Метод определения координат | Формулы, примененные для расчета средней квадратической погрешности определения координат характерных точек границ (Mt), с подставленными в такие формулы значениями и итоговые (вычисленные) значения Mt, м | Описание закрепления точки |
|---|--|--------------|--|--------------|-----------------------------|--|-------------------------------|
| | содержатся в Едином государственном реестре недвижимости | | определены в результате выполнения комплексных кадастровых работ | | | | |
| | X | Y | X | Y | | | |
| 1 | 2 | 3 | 4 | 5 | 6 | 7 | 8 |
| 333 | 489 690,89 | 1 264 779,61 | 489 690,89 | 1 264 779,61 | — | 0,10 | - |
| 338 | 489 704,29 | 1 264 791,79 | 489 704,29 | 1 264 791,79 | | | |
| 339 | 489 707,29 | 1 264 798,36 | 489 707,29 | 1 264 798,36 | | | |
| 340 | 489 686,31 | 1 264 829,49 | 489 686,31 | 1 264 829,49 | | | |
| 334 | 489 664,11 | 1 264 809,31 | 489 664,11 | 1 264 809,31 | | | |
| 333 | 489 690,89 | 1 264 779,61 | 489 690,89 | 1 264 779,61 | | | |

2. Сведения о частях границ уточняемого земельного участка с кадастровым номером

67:25:0010709:261

:

| Обозначение части границ | | Горизонтальное проложение (S), м | Описание прохождения части границ | Сведения о согласовании местоположения границ (согласовано/спорное) |
|--------------------------|-------|-------------------------------------|-----------------------------------|--|
| от т. | до т. | | | |
| 1 | 2 | 3 | 4 | 5 |
| 333 | 338 | 18,11 | — | согласовано |
| 338 | 339 | 7,22 | | |
| 339 | 340 | 37,54 | | |
| 340 | 334 | 30,00 | | |
| 334 | 333 | 39,99 | | |

3. Сведения о характеристиках уточняемого земельного участка с кадастровым номером

67:25:0010709:261

:

| № п/п | Наименование характеристики | Значение характеристики |
|-------|-----------------------------|-------------------------|
| 1 | 2 | 3 |

| 1 | 2 | 3 |
|---|--|--|
| 1. | Адрес земельного участка | Российская Федерация, Смоленская область, муниципальный район Ярцевский, городское поселение Ярцевское, город Ярцево, переулок 2-й Энтузиастов, земельный участок 11 |
| 1.1. | Сведения о местоположении земельного участка (при отсутствии адреса) в структурированном в соответствии с федеральной информационной адресной системой виде | — |
| 1.2. | Дополнительные сведения о местоположении земельного участка | — |
| 2. | Площадь земельного участка \pm величина погрешности определения (вычисления) площади ($P \pm \Delta P$), м ² | $1\,078 \pm 11,00$ |
| 3. | Формула, примененная для вычисления предельной погрешности определения площади земельного участка, с подставленными значениями и итоговые (вычисленные) значения | $3,5*0,10*\sqrt{(1\,078,00)} = 11$ |
| 4. | Площадь земельного участка согласно сведениям Единого государственного реестра недвижимости (Ркад), м ² | 1 078,00 |
| 5. | Оценка расхождения Р и Ркад ($P - P_{\text{кад}}$), м ² | 0 |
| 6. | Предельный минимальный и максимальный размеры земельного участка ($P_{\text{мин}}$ и $P_{\text{макс}}$), м ² | — — |
| 7. | Кадастровый или иной государственный учетный номер (инвентарный) здания, сооружения, объекта незавершенного строительства, расположенного на земельном участке | — |
| 8. | Вид (виды) разрешенного использования | Для индивидуального жилищного строительства |
| 8.1. | Дополнительные сведения об использовании земельного участка | — |
| 9. | Сведения о земельных участках (землях общего пользования, территории общего пользования), посредством которых обеспечивается доступ | — |
| 10. | Иные сведения | — |
| 4. Пояснения к сведениям об уточняемом земельном участке с кадастровым номером | | 67:25:0010709:261 : |
| 1. | — | |

| | | | | | | | | |
|--|---|-------------------------------------|--|--------------|--|--|-------------------------------|----------|
| 1. Сведения о характерных точках границ уточняемого земельного участка с кадастровым номером | | | | | 67:25:0010709:262 | | | : |
| Система координат | | | | | МСК-67, зона 1 | | | Зона № 1 |
| Обозначение характерных точек границ | Координаты, м | | | | Метод определения координат | Формулы, примененные для расчета средней квадратической погрешности определения координат характерных точек границ (Mt), с подставленными в такие формулы значениями и итоговые (вычисленные) значения Mt, м | Описание закрепления точки | |
| | содержатся в Едином государственном реестре недвижимости | | определены в результате выполнения комплексных кадастровых работ | | | | | |
| | X | Y | X | Y | | | | |
| 1 | 2 | 3 | 4 | 5 | 6 | 7 | 8 | |
| 318 | 489 467,95 | 1 264 631,13 | 489 467,95 | 1 264 631,13 | — | 0,10 | - | |
| 317 | 489 490,16 | 1 264 651,30 | 489 490,16 | 1 264 651,30 | | | | |
| 341 | 489 463,37 | 1 264 681,01 | 489 463,37 | 1 264 681,01 | | | | |
| 342 | 489 441,16 | 1 264 660,83 | 489 441,16 | 1 264 660,83 | | | | |
| 318 | 489 467,95 | 1 264 631,13 | 489 467,95 | 1 264 631,13 | | | | |
| 2. Сведения о частях границ уточняемого земельного участка с кадастровым номером | | | | | 67:25:0010709:262 | | | : |
| Обозначение части границ | | Горизонтальное проложение (S), м | Описание прохождения части границ | | Сведения о согласовании местоположения границ (согласовано/спорное) | | | |
| от т. | до т. | | | | | | | |
| 1 | 2 | 3 | 4 | | 5 | | | |
| 318 | 317 | 30,00 | — | | согласовано | | | |
| 317 | 341 | 40,00 | | | | | | |
| 341 | 342 | 30,01 | | | | | | |
| 342 | 318 | 40,00 | | | | | | |
| 3. Сведения о характеристиках уточняемого земельного участка с кадастровым номером | | | | | 67:25:0010709:262 | | | : |
| № п/п | Наименование характеристики | | | | Значение характеристики | | | |
| 1 | 2 | | | | 3 | | | |
| 1. | Адрес земельного участка | | | | Российская Федерация, Смоленская область, муниципальный район Ярцевский, городское поселение Ярцевское, город Ярцево, переулок 1-й Энтузиастов, земельный участок 26 | | | |
| 1.1. | Сведения о местоположении земельного участка (при отсутствии адреса) в структурированном в соответствии с федеральной информационной адресной системой виде | | | | — | | | |
| 1.2. | Дополнительные сведения о местоположении земельного участка | | | | — | | | |

| | | | | | | | |
|--|--|--------------|--|--------------|---|--|----------------------------|
| 1 | 2 | | | | 3 | | |
| 2. | Площадь земельного участка ± величина погрешности определения (вычисления) площади (P ± ΔP), м² | | | | 1 200 ± 12,00 | | |
| 3. | Формула, примененная для вычисления предельной погрешности определения площади земельного участка, с подставленными значениями и итоговые (вычисленные) значения | | | | 3,5*0,10*√(1 200,00) = 12 | | |
| 4. | Площадь земельного участка согласно сведениям Единого государственного реестра недвижимости (Ркад), м² | | | | 1 200,00 | | |
| 5. | Оценка расхождения P и Ркад (P - Ркад), м² | | | | 0 | | |
| 6. | Предельный минимальный и максимальный размеры земельного участка (Рмин и Рмакс), м² | | | | — — | | |
| 7. | Кадастровый или иной государственный учетный номер (инвентарный) здания, сооружения, объекта незавершенного строительства, расположенного на земельном участке | | | | — | | |
| 8. | Вид (виды) разрешенного использования | | | | Для индивидуального жилищного строительства | | |
| 8.1. | Дополнительные сведения об использовании земельного участка | | | | — | | |
| 9. | Сведения о земельных участках (землях общего пользования, территории общего пользования), посредством которых обеспечивается доступ | | | | — | | |
| 10. | Иные сведения | | | | — | | |
| 4. Пояснения к сведениям об уточняемом земельном участке с кадастровым номером | | | | | 67:25:0010709:262 : | | |
| 1. | — | | | | | | |
| 1. Сведения о характерных точках границ уточняемого земельного участка с кадастровым номером | | | | | 67:25:0010709:263 : | | |
| Система координат | | | | | МСК-67, зона 1 Зона № 1 | | |
| Обоз- начение харак- терных точек границ | Координаты, м | | | | Метод определения координат | Формулы, примененные для расчета средней квадратической погрешности определения координат характерных точек границ (Mt), с подставленными в такие формулы значениями и итоговые (вычисленные) значения Mt, м | Описание закрепления точки |
| | содержатся в Едином государственном реестре недвижимости | | определены в результате выполнения комплексных кадастровых работ | | | | |
| | X | Y | X | Y | | | |
| 1 | 2 | 3 | 4 | 5 | 6 | 7 | 8 |
| 330 | 489 616,86 | 1 264 712,38 | 489 616,86 | 1 264 712,38 | — | 0,10 | - |

| 1 | 2 | 3 | 4 | 5 | 6 | 7 | 8 |
|-----|------------|--------------|------------|--------------|---|------|---|
| 343 | 489 639,06 | 1 264 732,56 | 489 639,06 | 1 264 732,56 | — | 0,10 | - |
| 344 | 489 612,27 | 1 264 762,26 | 489 612,27 | 1 264 762,26 | | | |
| 331 | 489 590,07 | 1 264 742,09 | 489 590,07 | 1 264 742,09 | | | |
| 330 | 489 616,86 | 1 264 712,38 | 489 616,86 | 1 264 712,38 | | | |

2. Сведения о частях границ уточняемого земельного участка с кадастровым номером 67:25:0010709:263 :

| Обозначение части границ | | Горизонтальное проложение (S), м | Описание прохождения части границ | Сведения о согласовании местоположения границ (согласовано/спорное) |
|--------------------------|-------|----------------------------------|-----------------------------------|---|
| от т. | до т. | | | |
| 1 | 2 | 3 | 4 | 5 |
| 330 | 343 | 30,00 | — | согласовано |
| 343 | 344 | 40,00 | | |
| 344 | 331 | 29,99 | | |
| 331 | 330 | 40,00 | | |

3. Сведения о характеристиках уточняемого земельного участка с кадастровым номером 67:25:0010709:263 :

| № п/п | Наименование характеристики | Значение характеристики |
|-------|--|--|
| 1 | 2 | 3 |
| 1. | Адрес земельного участка | Российская Федерация, Смоленская область, муниципальный район Ярцевский, городское поселение Ярцевское, город Ярцево, переулок 2-й Энтузиастов, земельный участок 17 |
| 1.1. | Сведения о местоположении земельного участка (при отсутствии адреса) в структурированном в соответствии с федеральной информационной адресной системой виде | — |
| 1.2. | Дополнительные сведения о местоположении земельного участка | — |
| 2. | Площадь земельного участка ± величина погрешности определения (вычисления) площади ($P \pm \Delta P$), м² | $1\,200 \pm 12,00$ |
| 3. | Формула, примененная для вычисления предельной погрешности определения площади земельного участка, с подставленными значениями и итоговые (вычисленные) значения | $3,5 * 0,10 * \sqrt{(1\,200,00)} = 12$ |
| 4. | Площадь земельного участка согласно сведениям Единого государственного реестра недвижимости (Ркад), м² | 1 200,00 |
| 5. | Оценка расхождения Р и Ркад ($P - P_{кад}$), м² | 0 |
| 6. | Предельный минимальный и максимальный размеры земельного участка (Рмин и Рмакс), м² | — — |

| | | | | | | | |
|--|--|----------------------------------|--|--------------|---|--|----------------------------|
| 1 | 2 | | | | 3 | | |
| 7. | Кадастровый или иной государственный учетный номер (инвентарный) здания, сооружения, объекта незавершенного строительства, расположенного на земельном участке | | | | — | | |
| 8. | Вид (виды) разрешенного использования | | | | Для индивидуального жилищного строительства | | |
| 8.1. | Дополнительные сведения об использовании земельного участка | | | | — | | |
| 9. | Сведения о земельных участках (землях общего пользования, территории общего пользования), посредством которых обеспечивается доступ | | | | — | | |
| 10. | Иные сведения | | | | — | | |
| 4. Пояснения к сведениям об уточняемом земельном участке с кадастровым номером | | | | | 67:25:0010709:263 | | |
| 1. | | | | | — | | |
| 1. Сведения о характерных точках границ уточняемого земельного участка с кадастровым номером | | | | | 67:25:0010709:264 | | |
| Система координат | | | | | МСК-67, зона 1 | | |
| Зона № | | | | | 1 | | |
| Обоз- начение харак- терных точек границ | Координаты, м | | | | Метод определения координат | Формулы, примененные для расчета средней квадратической погрешности определения координат характерных точек границ (Mt), с подставленными в такие формулы значениями и итоговые (вычисленные) значения Mt, м | Описание закрепления точки |
| | содержатся в Едином государственном реестре недвижимости | | определены в результате выполнения комплексных кадастровых работ | | | | |
| | X | Y | X | Y | | | |
| 1 | 2 | 3 | 4 | 5 | 6 | 7 | 8 |
| 326 | 489 545,66 | 1 264 701,74 | 489 545,66 | 1 264 701,74 | — | 0,10 | - |
| 329 | 489 567,87 | 1 264 721,91 | 489 567,87 | 1 264 721,91 | | | |
| 345 | 489 541,08 | 1 264 751,62 | 489 541,08 | 1 264 751,62 | | | |
| 346 | 489 518,88 | 1 264 731,44 | 489 518,88 | 1 264 731,44 | | | |
| 326 | 489 545,66 | 1 264 701,74 | 489 545,66 | 1 264 701,74 | | | |
| 2. Сведения о частях границ уточняемого земельного участка с кадастровым номером | | | | | 67:25:0010709:264 | | |
| Обозначение части границ | | Горизонтальное проложение (S), м | Описание прохождения части границ | | Сведения о согласовании местоположения границ (согласовано/спорное) | | |
| от т. | до т. | | | | | | |
| 1 | 2 | 3 | 4 | | 5 | | |
| 326 | 329 | 30,00 | — | | согласовано | | |
| 329 | 345 | 40,00 | | | | | |

| | | | | |
|-----|-----|-------|---|-------------|
| 1 | 2 | 3 | 4 | 5 |
| 345 | 346 | 30,00 | — | согласовано |
| 346 | 326 | 39,99 | | |

3. Сведения о характеристиках уточняемого земельного участка с кадастровым номером 67:25:0010709:264 :

| № п/п | Наименование характеристики | Значение характеристики |
|-------|--|--|
| 1 | 2 | 3 |
| 1. | Адрес земельного участка | Российская Федерация, Смоленская область, муниципальный район Ярцевский, городское поселение Ярцевское, город Ярцево, переулок 1-й Энтузиастов, земельный участок 20 |
| 1.1. | Сведения о местоположении земельного участка (при отсутствии адреса) в структурированном в соответствии с федеральной информационной адресной системой виде | — |
| 1.2. | Дополнительные сведения о местоположении земельного участка | — |
| 2. | Площадь земельного участка ± величина погрешности определения (вычисления) площади ($P \pm \Delta P$), м² | $1\,200 \pm 12,00$ |
| 3. | Формула, примененная для вычисления предельной погрешности определения площади земельного участка, с подставленными значениями и итоговые (вычисленные) значения | $3,5*0,10*\sqrt{(1\,200,00)} = 12$ |
| 4. | Площадь земельного участка согласно сведениям Единого государственного реестра недвижимости (Ркад), м² | 1 200,00 |
| 5. | Оценка расхождения Р и Ркад ($P - P_{кад}$), м² | 0 |
| 6. | Предельный минимальный и максимальный размеры земельного участка ($P_{мин}$ и $P_{макс}$), м² | — — |
| 7. | Кадастровый или иной государственный учетный номер (инвентарный) здания, сооружения, объекта незавершенного строительства, расположенного на земельном участке | — |
| 8. | Вид (виды) разрешенного использования | Для индивидуального жилищного строительства |
| 8.1. | Дополнительные сведения об использовании земельного участка | — |
| 9. | Сведения о земельных участках (землях общего пользования, территории общего пользования), посредством которых обеспечивается доступ | — |
| 10. | Иные сведения | — |

4. Пояснения к сведениям об уточняемом земельном участке с кадастровым номером 67:25:0010709:264 :

| | |
|----|---|
| 1. | — |
|----|---|

| | | | | | | | | |
|--|---|----------------------------------|--|--|---|--|----------------------------|----------|
| 1. Сведения о характерных точках границ уточняемого земельного участка с кадастровым номером | | | | | 67:25:0010709:265 | | | : |
| Система координат | | | | | МСК-67, зона 1 | | | Зона № 1 |
| Обозначение характерных точек границ | Координаты, м | | | | Метод определения координат | Формулы, примененные для расчета средней квадратической погрешности определения координат характерных точек границ (Mt), с подставленными в такие формулы значениями и итоговые (вычисленные) значения Mt, м | Описание закрепления точки | |
| | содержатся в Едином государственном реестре недвижимости | | определены в результате выполнения комплексных кадастровых работ | | | | | |
| | X | Y | X | Y | | | | |
| 1 | 2 | 3 | 4 | 5 | 6 | 7 | 8 | |
| 329 | 489 567,87 | 1 264 721,91 | 489 567,87 | 1 264 721,91 | — | 0,10 | - | |
| 331 | 489 590,07 | 1 264 742,09 | 489 590,07 | 1 264 742,09 | | | | |
| 347 | 489 563,28 | 1 264 771,79 | 489 563,28 | 1 264 771,79 | | | | |
| 345 | 489 541,08 | 1 264 751,62 | 489 541,08 | 1 264 751,62 | | | | |
| 329 | 489 567,87 | 1 264 721,91 | 489 567,87 | 1 264 721,91 | | | | |
| 2. Сведения о частях границ уточняемого земельного участка с кадастровым номером | | | | | 67:25:0010709:265 | | | : |
| Обозначение части границ | | Горизонтальное проложение (S), м | Описание прохождения части границ | | Сведения о согласовании местоположения границ (согласовано/спорное) | | | |
| от т. | до т. | | | | | | | |
| 1 | 2 | 3 | 4 | | 5 | | | |
| 329 | 331 | 30,00 | — | | согласовано | | | |
| 331 | 347 | 40,00 | | | | | | |
| 347 | 345 | 29,99 | | | | | | |
| 345 | 329 | 40,00 | | | | | | |
| 3. Сведения о характеристиках уточняемого земельного участка с кадастровым номером | | | | | 67:25:0010709:265 | | | : |
| № п/п | Наименование характеристики | | | Значение характеристики | | | | |
| 1 | 2 | | | 3 | | | | |
| 1. | Адрес земельного участка | | | Российская Федерация, Смоленская область, муниципальный район Ярцевский, городское поселение Ярцевское, город Ярцево, переулок 1-й Энтузиастов, земельный участок 18 | | | | |
| 1.1. | Сведения о местоположении земельного участка (при отсутствии адреса) в структурированном в соответствии с федеральной информационной адресной системой виде | | | — | | | | |
| 1.2. | Дополнительные сведения о местоположении земельного участка | | | — | | | | |

| | | | | | | | | |
|--|--|--------------|--|--------------|---|--|-------------------------------|--|
| 1 | 2 | | | | 3 | | | |
| 2. | Площадь земельного участка ± величина погрешности определения (вычисления) площади (Р ± ΔР), м² | | | | 1 200 ± 12,00 | | | |
| 3. | Формула, примененная для вычисления предельной погрешности определения площади земельного участка, с подставленными значениями и итоговые (вычисленные) значения | | | | 3,5*0,10*√(1 200,00) = 12 | | | |
| 4. | Площадь земельного участка согласно сведениям Единого государственного реестра недвижимости (Ркад), м² | | | | 1 200,00 | | | |
| 5. | Оценка расхождения Р и Ркад (Р - Ркад), м² | | | | 0 | | | |
| 6. | Предельный минимальный и максимальный размеры земельного участка (Рмин и Рмакс), м² | | | | — — | | | |
| 7. | Кадастровый или иной государственный учетный номер (инвентарный) здания, сооружения, объекта незавершенного строительства, расположенного на земельном участке | | | | — | | | |
| 8. | Вид (виды) разрешенного использования | | | | Для индивидуального жилищного строительства | | | |
| 8.1. | Дополнительные сведения об использовании земельного участка | | | | — | | | |
| 9. | Сведения о земельных участках (землях общего пользования, территории общего пользования), посредством которых обеспечивается доступ | | | | — | | | |
| 10. | Иные сведения | | | | — | | | |
| 4. Пояснения к сведениям об уточняемом земельном участке с кадастровым номером | | | | | 67:25:0010709:265 : | | | |
| 1. | | | | | — | | | |
| 1. Сведения о характерных точках границ уточняемого земельного участка с кадастровым номером | | | | | 67:25:0010709:266 : | | | |
| Система координат | | | | | МСК-67, зона 1 | | | |
| Обоз- начение харак- терных точек границ | Координаты, м | | | | Метод определения координат | Формулы, примененные для расчета средней квадратической погрешности определения координат характерных точек границ (Mt), с подставленными в такие формулы значениями и итоговые (вычисленные) значения Mt, м | Описание закрепления точки | |
| | содержатся в Едином государственном реестре недвижимости | | определены в результате выполнения комплексных кадастровых работ | | | | | |
| | X | Y | X | Y | | | | |
| 1 | 2 | 3 | 4 | 5 | 6 | 7 | 8 | |
| 327 | 489 523,46 | 1 264 681,57 | 489 523,46 | 1 264 681,57 | — | 0,10 | - | |

| 1 | 2 | 3 | 4 | 5 | 6 | 7 | 8 |
|-----|------------|--------------|------------|--------------|---|------|---|
| 326 | 489 545,66 | 1 264 701,74 | 489 545,66 | 1 264 701,74 | — | 0,10 | - |
| 346 | 489 518,88 | 1 264 731,44 | 489 518,88 | 1 264 731,44 | | | |
| 348 | 489 496,67 | 1 264 711,27 | 489 496,67 | 1 264 711,27 | | | |
| 327 | 489 523,46 | 1 264 681,57 | 489 523,46 | 1 264 681,57 | | | |

2. Сведения о частях границ уточняемого земельного участка с кадастровым номером 67:25:0010709:266 :

| Обозначение части границ | | Горизонтальное проложение (S), м | Описание прохождения части границ | Сведения о согласовании местоположения границ (согласовано/спорное) |
|--------------------------|-------|----------------------------------|-----------------------------------|---|
| от т. | до т. | | | |
| 1 | 2 | 3 | 4 | 5 |
| 327 | 326 | 29,99 | — | согласовано |
| 326 | 346 | 39,99 | | |
| 346 | 348 | 30,00 | | |
| 348 | 327 | 40,00 | | |

3. Сведения о характеристиках уточняемого земельного участка с кадастровым номером 67:25:0010709:266 :

| № п/п | Наименование характеристики | Значение характеристики |
|-------|--|--|
| 1 | 2 | 3 |
| 1. | Адрес земельного участка | Российская Федерация, Смоленская область, муниципальный район Ярцевский, городское поселение Ярцевское, город Ярцево, переулок 1-й Энтузиастов, земельный участок 22 |
| 1.1. | Сведения о местоположении земельного участка (при отсутствии адреса) в структурированном в соответствии с федеральной информационной адресной системой виде | — |
| 1.2. | Дополнительные сведения о местоположении земельного участка | — |
| 2. | Площадь земельного участка ± величина погрешности определения (вычисления) площади ($P \pm \Delta P$), м² | $1\,200 \pm 12,00$ |
| 3. | Формула, примененная для вычисления предельной погрешности определения площади земельного участка, с подставленными значениями и итоговые (вычисленные) значения | $3,5 * 0,10 * \sqrt{(1\,200,00)} = 12$ |
| 4. | Площадь земельного участка согласно сведениям Единого государственного реестра недвижимости (Ркад), м² | 1 200,00 |
| 5. | Оценка расхождения Р и Ркад ($P - P_{кад}$), м² | 0 |
| 6. | Предельный минимальный и максимальный размеры земельного участка ($P_{мин}$ и $P_{макс}$), м² | — — |

| | | | | | | | |
|--|--|----------------------------------|--|--------------|---|--|----------------------------|
| 1 | 2 | | | | 3 | | |
| 7. | Кадастровый или иной государственный учетный номер (инвентарный) здания, сооружения, объекта незавершенного строительства, расположенного на земельном участке | | | | — | | |
| 8. | Вид (виды) разрешенного использования | | | | Для индивидуального жилищного строительства | | |
| 8.1. | Дополнительные сведения об использовании земельного участка | | | | — | | |
| 9. | Сведения о земельных участках (землях общего пользования, территории общего пользования), посредством которых обеспечивается доступ | | | | — | | |
| 10. | Иные сведения | | | | — | | |
| 4. Пояснения к сведениям об уточняемом земельном участке с кадастровым номером | | | | | 67:25:0010709:266 | | |
| 1. | | | | | — | | |
| 1. Сведения о характерных точках границ уточняемого земельного участка с кадастровым номером | | | | | 67:25:0010709:267 | | |
| Система координат | | | | | МСК-67, зона 1 | | |
| | | | | | Зона № 1 | | |
| Обозначение характерных точек границ | Координаты, м | | | | Метод определения координат | Формулы, примененные для расчета средней квадратической погрешности определения координат характерных точек границ (Mt), с подставленными в такие формулы значениями и итоговые (вычисленные) значения Mt, м | Описание закрепления точки |
| | содержатся в Едином государственном реестре недвижимости | | определены в результате выполнения комплексных кадастровых работ | | | | |
| | X | Y | X | Y | | | |
| 1 | 2 | 3 | 4 | 5 | 6 | 7 | 8 |
| 334 | 489 664,11 | 1 264 809,31 | 489 664,11 | 1 264 809,31 | — | 0,10 | - |
| 340 | 489 686,31 | 1 264 829,49 | 489 686,31 | 1 264 829,49 | | | |
| 349 | 489 659,52 | 1 264 859,19 | 489 659,52 | 1 264 859,19 | | | |
| 350 | 489 637,32 | 1 264 839,02 | 489 637,32 | 1 264 839,02 | | | |
| 334 | 489 664,11 | 1 264 809,31 | 489 664,11 | 1 264 809,31 | | | |
| 2. Сведения о частях границ уточняемого земельного участка с кадастровым номером | | | | | 67:25:0010709:267 | | |
| Обозначение части границ | | Горизонтальное проложение (S), м | Описание прохождения части границ | | Сведения о согласовании местоположения границ (согласовано/спорное) | | |
| от т. | до т. | | | | | | |
| 1 | 2 | 3 | 4 | | 5 | | |
| 334 | 340 | 30,00 | — | | согласовано | | |
| 340 | 349 | 40,00 | | | | | |

| | | | | |
|-----|-----|-------|---|-------------|
| 1 | 2 | 3 | 4 | 5 |
| 349 | 350 | 29,99 | — | согласовано |
| 350 | 334 | 40,00 | | |

3. Сведения о характеристиках уточняемого земельного участка с кадастровым номером 67:25:0010709:267 :

| № п/п | Наименование характеристики | Значение характеристики |
|-------|--|--|
| 1 | 2 | 3 |
| 1. | Адрес земельного участка | Российская Федерация, Смоленская область, муниципальный район Ярцевский, городское поселение Ярцевское, город Ярцево, переулок 1-й Энтузиастов, земельный участок 10 |
| 1.1. | Сведения о местоположении земельного участка (при отсутствии адреса) в структурированном в соответствии с федеральной информационной адресной системой виде | — |
| 1.2. | Дополнительные сведения о местоположении земельного участка | — |
| 2. | Площадь земельного участка ± величина погрешности определения (вычисления) площади ($P \pm \Delta P$), м² | $1\,200 \pm 12,00$ |
| 3. | Формула, примененная для вычисления предельной погрешности определения площади земельного участка, с подставленными значениями и итоговые (вычисленные) значения | $3,5*0,10*\sqrt{(1\,200,00)} = 12$ |
| 4. | Площадь земельного участка согласно сведениям Единого государственного реестра недвижимости (Ркад), м² | 1 200,00 |
| 5. | Оценка расхождения Р и Ркад ($P - P_{кад}$), м² | 0 |
| 6. | Предельный минимальный и максимальный размеры земельного участка ($P_{мин}$ и $P_{макс}$), м² | — — |
| 7. | Кадастровый или иной государственный учетный номер (инвентарный) здания, сооружения, объекта незавершенного строительства, расположенного на земельном участке | — |
| 8. | Вид (виды) разрешенного использования | Для индивидуального жилищного строительства |
| 8.1. | Дополнительные сведения об использовании земельного участка | — |
| 9. | Сведения о земельных участках (землях общего пользования, территории общего пользования), посредством которых обеспечивается доступ | — |
| 10. | Иные сведения | — |

4. Пояснения к сведениям об уточняемом земельном участке с кадастровым номером 67:25:0010709:267 :

| | |
|----|---|
| 1. | — |
|----|---|

1. Сведения о характерных точках границ уточняемого земельного участка с кадастровым номером

67:25:0010709:268

:

Система координат

МСК-67, зона 1

Зона №

1

| Обоз- начение харак- терных точек границ | Координаты, м | | | | Метод определения координат | Формулы, примененные для расчета средней квадратической погрешности определения координат характерных точек границ (Mt), с подставленными в такие формулы значениями и итоговые (вычисленные) значения Mt, м | Описание закрепления точки |
|---|--|--------------|--|--------------|-----------------------------|--|-------------------------------|
| | содержатся в Едином государственном реестре недвижимости | | определены в результате выполнения комплексных кадастровых работ | | | | |
| | X | Y | X | Y | | | |
| 1 | 2 | 3 | 4 | 5 | 6 | 7 | 8 |
| 351 | 489 486,31 | 1 264 722,31 | 489 486,31 | 1 264 722,31 | — | 0,10 | - |
| 352 | 489 508,23 | 1 264 742,17 | 489 508,23 | 1 264 742,17 | | | |
| 353 | 489 481,52 | 1 264 771,79 | 489 481,52 | 1 264 771,79 | | | |
| 354 | 489 471,20 | 1 264 771,84 | 489 471,20 | 1 264 771,84 | | | |
| 355 | 489 471,03 | 1 264 739,33 | 489 471,03 | 1 264 739,33 | | | |
| 351 | 489 486,31 | 1 264 722,31 | 489 486,31 | 1 264 722,31 | | | |

2. Сведения о частях границ уточняемого земельного участка с кадастровым номером

67:25:0010709:268

:

| Обозначение части границ | | Горизонтальное проложение (S), м | Описание прохождения части границ | Сведения о согласовании местоположения границ (согласовано/спорное) |
|--------------------------|-------|-------------------------------------|-----------------------------------|--|
| от т. | до т. | | | |
| 1 | 2 | 3 | 4 | 5 |
| 351 | 352 | 29,58 | — | согласовано |
| 352 | 353 | 39,88 | | |
| 353 | 354 | 10,32 | | |
| 354 | 355 | 32,51 | | |
| 355 | 351 | 22,87 | | |

3. Сведения о характеристиках уточняемого земельного участка с кадастровым номером

67:25:0010709:268

:

| № п/п | Наименование характеристики | Значение характеристики |
|-------|-----------------------------|-------------------------|
| 1 | 2 | 3 |

| 1 | 2 | 3 |
|---|--|--|
| 1. | Адрес земельного участка | Российская Федерация, Смоленская область, муниципальный район Ярцевский, городское поселение Ярцевское, город Ярцево, переулок 1-й Энтузиастов, земельный участок 13 |
| 1.1. | Сведения о местоположении земельного участка (при отсутствии адреса) в структурированном в соответствии с федеральной информационной адресной системой виде | — |
| 1.2. | Дополнительные сведения о местоположении земельного участка | — |
| 2. | Площадь земельного участка \pm величина погрешности определения (вычисления) площади ($P \pm \Delta P$), м ² | 1 095 \pm 12,00 |
| 3. | Формула, примененная для вычисления предельной погрешности определения площади земельного участка, с подставленными значениями и итоговые (вычисленные) значения | $3,5 \cdot 0,10 \cdot \sqrt{(1\,095,00)} = 12$ |
| 4. | Площадь земельного участка согласно сведениям Единого государственного реестра недвижимости (Ркад), м ² | 1 095,00 |
| 5. | Оценка расхождения Р и Ркад ($P - P_{\text{кад}}$), м ² | 0 |
| 6. | Предельный минимальный и максимальный размеры земельного участка ($P_{\text{мин}}$ и $P_{\text{макс}}$), м ² | — — |
| 7. | Кадастровый или иной государственный учетный номер (инвентарный) здания, сооружения, объекта незавершенного строительства, расположенного на земельном участке | — |
| 8. | Вид (виды) разрешенного использования | Для индивидуального жилищного строительства |
| 8.1. | Дополнительные сведения об использовании земельного участка | — |
| 9. | Сведения о земельных участках (землях общего пользования, территории общего пользования), посредством которых обеспечивается доступ | — |
| 10. | Иные сведения | — |
| 4. Пояснения к сведениям об уточняемом земельном участке с кадастровым номером | | 67:25:0010709:268 : |
| 1. | — | |

| | | | | | | | | |
|--|---|-------------------------------------|--|--------------|--|--|-------------------------------|----------|
| 1. Сведения о характерных точках границ уточняемого земельного участка с кадастровым номером | | | | | 67:25:0010709:269 | | | : |
| Система координат | | | | | МСК-67, зона 1 | | | Зона № 1 |
| Обозначение характерных точек границ | Координаты, м | | | | Метод определения координат | Формулы, примененные для расчета средней квадратической погрешности определения координат характерных точек границ (Mt), с подставленными в такие формулы значениями и итоговые (вычисленные) значения Mt, м | Описание закрепления точки | |
| | содержатся в Едином государственном реестре недвижимости | | определены в результате выполнения комплексных кадастровых работ | | | | | |
| | X | Y | X | Y | | | | |
| 1 | 2 | 3 | 4 | 5 | 6 | 7 | 8 | |
| 352 | 489 508,23 | 1 264 742,17 | 489 508,23 | 1 264 742,17 | — | 0,10 | - | |
| 356 | 489 530,46 | 1 264 762,32 | 489 530,46 | 1 264 762,32 | | | | |
| 357 | 489 503,73 | 1 264 791,97 | 489 503,73 | 1 264 791,97 | | | | |
| 353 | 489 481,52 | 1 264 771,79 | 489 481,52 | 1 264 771,79 | | | | |
| 352 | 489 508,23 | 1 264 742,17 | 489 508,23 | 1 264 742,17 | | | | |
| 2. Сведения о частях границ уточняемого земельного участка с кадастровым номером | | | | | 67:25:0010709:269 | | | : |
| Обозначение части границ | | Горизонтальное проложение (S), м | Описание прохождения части границ | | Сведения о согласовании местоположения границ (согласовано/спорное) | | | |
| от т. | до т. | | | | | | | |
| 1 | 2 | 3 | 4 | | 5 | | | |
| 352 | 356 | 30,00 | — | | согласовано | | | |
| 356 | 357 | 39,92 | | | | | | |
| 357 | 353 | 30,01 | | | | | | |
| 353 | 352 | 39,88 | | | | | | |
| 3. Сведения о характеристиках уточняемого земельного участка с кадастровым номером | | | | | 67:25:0010709:269 | | | : |
| № п/п | Наименование характеристики | | | | Значение характеристики | | | |
| 1 | 2 | | | | 3 | | | |
| 1. | Адрес земельного участка | | | | Российская Федерация, Смоленская область, муниципальный район Ярцевский, городское поселение Ярцевское, город Ярцево, переулок 1-й Энтузиастов, земельный участок 11 | | | |
| 1.1. | Сведения о местоположении земельного участка (при отсутствии адреса) в структурированном в соответствии с федеральной информационной адресной системой виде | | | | — | | | |
| 1.2. | Дополнительные сведения о местоположении земельного участка | | | | — | | | |

| | | | | | | | |
|--|--|--------------|--|--------------|---|--|----------------------------|
| 1 | 2 | | | | 3 | | |
| 2. | Площадь земельного участка ± величина погрешности определения (вычисления) площади (Р ± ΔР), м² | | | | 1 197 ± 12,00 | | |
| 3. | Формула, примененная для вычисления предельной погрешности определения площади земельного участка, с подставленными значениями и итоговые (вычисленные) значения | | | | 3,5*0,10*√(1 197,00) = 12 | | |
| 4. | Площадь земельного участка согласно сведениям Единого государственного реестра недвижимости (Ркад), м² | | | | 1 197,00 | | |
| 5. | Оценка расхождения Р и Ркад (Р - Ркад), м² | | | | 0 | | |
| 6. | Предельный минимальный и максимальный размеры земельного участка (Рмин и Рмакс), м² | | | | — — | | |
| 7. | Кадастровый или иной государственный учетный номер (инвентарный) здания, сооружения, объекта незавершенного строительства, расположенного на земельном участке | | | | — | | |
| 8. | Вид (виды) разрешенного использования | | | | Для индивидуального жилищного строительства | | |
| 8.1. | Дополнительные сведения об использовании земельного участка | | | | — | | |
| 9. | Сведения о земельных участках (землях общего пользования, территории общего пользования), посредством которых обеспечивается доступ | | | | — | | |
| 10. | Иные сведения | | | | — | | |
| 4. Пояснения к сведениям об уточняемом земельном участке с кадастровым номером | | | | | 67:25:0010709:269 : | | |
| 1. | — | | | | | | |
| 1. Сведения о характерных точках границ уточняемого земельного участка с кадастровым номером | | | | | 67:25:0010709:270 : | | |
| Система координат | | | | | МСК-67, зона 1 Зона № 1 | | |
| Обоз- начение харак- терных точек границ | Координаты, м | | | | Метод определения координат | Формулы, примененные для расчета средней квадратической погрешности определения координат характерных точек границ (Mt), с подставленными в такие формулы значениями и итоговые (вычисленные) значения Mt, м | Описание закрепления точки |
| | содержатся в Едином государственном реестре недвижимости | | определены в результате выполнения комплексных кадастровых работ | | | | |
| | X | Y | X | Y | | | |
| 1 | 2 | 3 | 4 | 5 | 6 | 7 | 8 |
| 358 | 489 583,08 | 1 264 810,10 | 489 583,08 | 1 264 810,10 | — | 0,10 | - |

| 1 | 2 | 3 | 4 | 5 | 6 | 7 | 8 |
|-----|------------|--------------|------------|--------------|---|------|---|
| 359 | 489 605,30 | 1 264 830,26 | 489 605,30 | 1 264 830,26 | — | 0,10 | - |
| 360 | 489 578,49 | 1 264 859,98 | 489 578,49 | 1 264 859,98 | | | |
| 361 | 489 556,29 | 1 264 839,81 | 489 556,29 | 1 264 839,81 | | | |
| 358 | 489 583,08 | 1 264 810,10 | 489 583,08 | 1 264 810,10 | | | |

2. Сведения о частях границ уточняемого земельного участка с кадастровым номером 67:25:0010709:270 :

| Обозначение части границ | | Горизонтальное проложение (S), м | Описание прохождения части границ | Сведения о согласовании местоположения границ (согласовано/спорное) |
|--------------------------|-------|----------------------------------|-----------------------------------|---|
| от т. | до т. | | | |
| 1 | 2 | 3 | 4 | 5 |
| 358 | 359 | 30,00 | — | согласовано |
| 359 | 360 | 40,03 | | |
| 360 | 361 | 29,99 | | |
| 361 | 358 | 40,00 | | |

3. Сведения о характеристиках уточняемого земельного участка с кадастровым номером 67:25:0010709:270 :

| № п/п | Наименование характеристики | Значение характеристики |
|-------|--|---|
| 1 | 2 | 3 |
| 1. | Адрес земельного участка | Российская Федерация, Смоленская область, муниципальный район Ярцевский, городское поселение Ярцевское, город Ярцево, переулок 1-й Энтузиастов, земельный участок 5 |
| 1.1. | Сведения о местоположении земельного участка (при отсутствии адреса) в структурированном в соответствии с федеральной информационной адресной системой виде | — |
| 1.2. | Дополнительные сведения о местоположении земельного участка | — |
| 2. | Площадь земельного участка \pm величина погрешности определения (вычисления) площади ($P \pm \Delta P$), м ² | $1\,200 \pm 12,00$ |
| 3. | Формула, примененная для вычисления предельной погрешности определения площади земельного участка, с подставленными значениями и итоговые (вычисленные) значения | $3,5 \cdot 0,10 \cdot \sqrt{(1\,200,00)} = 12$ |
| 4. | Площадь земельного участка согласно сведениям Единого государственного реестра недвижимости (Ркад), м ² | 1 200,00 |
| 5. | Оценка расхождения Р и Ркад ($P - P_{\text{кад}}$), м ² | 0 |
| 6. | Предельный минимальный и максимальный размеры земельного участка ($P_{\text{мин}}$ и $P_{\text{макс}}$), м ² | — — |

| | | | | | | | |
|--|--|----------------------------------|--|--------------|---|--|----------------------------|
| 1 | 2 | | | | 3 | | |
| 7. | Кадастровый или иной государственный учетный номер (инвентарный) здания, сооружения, объекта незавершенного строительства, расположенного на земельном участке | | | | — | | |
| 8. | Вид (виды) разрешенного использования | | | | Для индивидуального жилищного строительства | | |
| 8.1. | Дополнительные сведения об использовании земельного участка | | | | — | | |
| 9. | Сведения о земельных участках (землях общего пользования, территории общего пользования), посредством которых обеспечивается доступ | | | | — | | |
| 10. | Иные сведения | | | | — | | |
| 4. Пояснения к сведениям об уточняемом земельном участке с кадастровым номером | | | | | 67:25:0010709:270 : | | |
| 1. | — | | | | | | |
| 1. Сведения о характерных точках границ уточняемого земельного участка с кадастровым номером | | | | | 67:25:0010709:271 : | | |
| Система координат МСК-67, зона 1 | | | | | Зона № 1 | | |
| Обоз- начение харак- терных точек границ | Координаты, м | | | | Метод определения координат | Формулы, примененные для расчета средней квадратической погрешности определения координат характерных точек границ (Mt), с подставленными в такие формулы значениями и итоговые (вычисленные) значения Mt, м | Описание закрепления точки |
| | содержатся в Едином государственном реестре недвижимости | | определены в результате выполнения комплексных кадастровых работ | | | | |
| | X | Y | X | Y | | | |
| 1 | 2 | 3 | 4 | 5 | 6 | 7 | 8 |
| 356 | 489 530,46 | 1 264 762,32 | 489 530,46 | 1 264 762,32 | — | 0,10 | - |
| 362 | 489 552,69 | 1 264 782,47 | 489 552,69 | 1 264 782,47 | | | |
| 363 | 489 525,93 | 1 264 812,14 | 489 525,93 | 1 264 812,14 | | | |
| 357 | 489 503,73 | 1 264 791,97 | 489 503,73 | 1 264 791,97 | | | |
| 356 | 489 530,46 | 1 264 762,32 | 489 530,46 | 1 264 762,32 | | | |
| 2. Сведения о частях границ уточняемого земельного участка с кадастровым номером | | | | | 67:25:0010709:271 : | | |
| Обозначение части границ | | Горизонтальное проложение (S), м | Описание прохождения части границ | | Сведения о согласовании местоположения границ (согласовано/спорное) | | |
| от т. | до т. | | | | | | |
| 1 | 2 | 3 | 4 | | 5 | | |
| 356 | 362 | 30,00 | — | | согласовано | | |
| 362 | 363 | 39,96 | | | | | |

| | | | | |
|-----|-----|-------|---|-------------|
| 1 | 2 | 3 | 4 | 5 |
| 363 | 357 | 29,99 | — | согласовано |
| 357 | 356 | 39,92 | | |

3. Сведения о характеристиках уточняемого земельного участка с кадастровым номером 67:25:0010709:271 :

| № п/п | Наименование характеристики | Значение характеристики |
|-------|--|---|
| 1 | 2 | 3 |
| 1. | Адрес земельного участка | Российская Федерация, Смоленская область, муниципальный район Ярцевский, городское поселение Ярцевское, город Ярцево, переулок 1-й Энтузиастов, земельный участок 9 |
| 1.1. | Сведения о местоположении земельного участка (при отсутствии адреса) в структурированном в соответствии с федеральной информационной адресной системой виде | — |
| 1.2. | Дополнительные сведения о местоположении земельного участка | — |
| 2. | Площадь земельного участка ± величина погрешности определения (вычисления) площади ($P \pm \Delta P$), м² | $1\,198 \pm 12,00$ |
| 3. | Формула, примененная для вычисления предельной погрешности определения площади земельного участка, с подставленными значениями и итоговые (вычисленные) значения | $3,5*0,10*\sqrt{(1\,198,00)} = 12$ |
| 4. | Площадь земельного участка согласно сведениям Единого государственного реестра недвижимости (Ркад), м² | 1 198,00 |
| 5. | Оценка расхождения Р и Ркад ($P - P_{кад}$), м² | 0 |
| 6. | Предельный минимальный и максимальный размеры земельного участка ($P_{мин}$ и $P_{макс}$), м² | — — |
| 7. | Кадастровый или иной государственный учетный номер (инвентарный) здания, сооружения, объекта незавершенного строительства, расположенного на земельном участке | — |
| 8. | Вид (виды) разрешенного использования | Для индивидуального жилищного строительства |
| 8.1. | Дополнительные сведения об использовании земельного участка | — |
| 9. | Сведения о земельных участках (землях общего пользования, территории общего пользования), посредством которых обеспечивается доступ | — |
| 10. | Иные сведения | — |

4. Пояснения к сведениям об уточняемом земельном участке с кадастровым номером 67:25:0010709:271 :

| | |
|----|---|
| 1. | — |
|----|---|

| | | | | | | | | |
|--|---|----------------------------------|--|--|---|--|----------------------------|---|
| 1. Сведения о характерных точках границ уточняемого земельного участка с кадастровым номером | | | | | | 67:25:0010709:272 | | : |
| Система координат | | | | МСК-67, зона 1 | | Зона № 1 | | |
| Обозначение характерных точек границ | Координаты, м | | | | Метод определения координат | Формулы, примененные для расчета средней квадратической погрешности определения координат характерных точек границ (Mt), с подставленными в такие формулы значениями и итоговые (вычисленные) значения Mt, м | Описание закрепления точки | |
| | содержатся в Едином государственном реестре недвижимости | | определены в результате выполнения комплексных кадастровых работ | | | | | |
| | X | Y | X | Y | | | | |
| 1 | 2 | 3 | 4 | 5 | 6 | 7 | 8 | |
| 331 | 489 590,07 | 1 264 742,09 | 489 590,07 | 1 264 742,09 | — | 0,10 | - | |
| 344 | 489 612,27 | 1 264 762,26 | 489 612,27 | 1 264 762,26 | | | | |
| 364 | 489 585,49 | 1 264 791,97 | 489 585,49 | 1 264 791,97 | | | | |
| 347 | 489 563,28 | 1 264 771,79 | 489 563,28 | 1 264 771,79 | | | | |
| 331 | 489 590,07 | 1 264 742,09 | 489 590,07 | 1 264 742,09 | | | | |
| 2. Сведения о частях границ уточняемого земельного участка с кадастровым номером | | | | | | 67:25:0010709:272 | | : |
| Обозначение части границ | | Горизонтальное проложение (S), м | Описание прохождения части границ | | Сведения о согласовании местоположения границ (согласовано/спорное) | | | |
| от т. | до т. | | | | | | | |
| 1 | 2 | 3 | 4 | | 5 | | | |
| 331 | 344 | 29,99 | — | | согласовано | | | |
| 344 | 364 | 40,00 | | | | | | |
| 364 | 347 | 30,01 | | | | | | |
| 347 | 331 | 40,00 | | | | | | |
| 3. Сведения о характеристиках уточняемого земельного участка с кадастровым номером | | | | | | 67:25:0010709:272 | | : |
| № п/п | Наименование характеристики | | | Значение характеристики | | | | |
| 1 | 2 | | | 3 | | | | |
| 1. | Адрес земельного участка | | | Российская Федерация, Смоленская область, муниципальный район Ярцевский, городское поселение Ярцевское, город Ярцево, переулок 1-й Энтузиастов, земельный участок 16 | | | | |
| 1.1. | Сведения о местоположении земельного участка (при отсутствии адреса) в структурированном в соответствии с федеральной информационной адресной системой виде | | | — | | | | |
| 1.2. | Дополнительные сведения о местоположении земельного участка | | | — | | | | |

| | | | | | | | |
|--|--|--------------|--|--------------|---|--|----------------------------|
| 1 | 2 | | | | 3 | | |
| 2. | Площадь земельного участка ± величина погрешности определения (вычисления) площади (Р ± ΔР), м² | | | | 1 200 ± 12,00 | | |
| 3. | Формула, примененная для вычисления предельной погрешности определения площади земельного участка, с подставленными значениями и итоговые (вычисленные) значения | | | | 3,5*0,10*√(1 200,00) = 12 | | |
| 4. | Площадь земельного участка согласно сведениям Единого государственного реестра недвижимости (Ркад), м² | | | | 1 200,00 | | |
| 5. | Оценка расхождения Р и Ркад (Р - Ркад), м² | | | | 0 | | |
| 6. | Предельный минимальный и максимальный размеры земельного участка (Рмин и Рмакс), м² | | | | — — | | |
| 7. | Кадастровый или иной государственный учетный номер (инвентарный) здания, сооружения, объекта незавершенного строительства, расположенного на земельном участке | | | | — | | |
| 8. | Вид (виды) разрешенного использования | | | | Для индивидуального жилищного строительства | | |
| 8.1. | Дополнительные сведения об использовании земельного участка | | | | — | | |
| 9. | Сведения о земельных участках (землях общего пользования, территории общего пользования), посредством которых обеспечивается доступ | | | | — | | |
| 10. | Иные сведения | | | | — | | |
| 4. Пояснения к сведениям об уточняемом земельном участке с кадастровым номером | | | | | 67:25:0010709:272 : | | |
| 1. | | | | | — | | |
| 1. Сведения о характерных точках границ уточняемого земельного участка с кадастровым номером | | | | | 67:25:0010709:273 : | | |
| Система координат | | | | | МСК-67, зона 1 Зона № 1 | | |
| Обоз- начение харак- терных точек границ | Координаты, м | | | | Метод определения координат | Формулы, примененные для расчета средней квадратической погрешности определения координат характерных точек границ (Mt), с подставленными в такие формулы значениями и итоговые (вычисленные) значения Mt, м | Описание закрепления точки |
| | содержатся в Едином государственном реестре недвижимости | | определены в результате выполнения комплексных кадастровых работ | | | | |
| | X | Y | X | Y | | | |
| 1 | 2 | 3 | 4 | 5 | 6 | 7 | 8 |
| 359 | 489 605,30 | 1 264 830,26 | 489 605,30 | 1 264 830,26 | — | 0,10 | - |

| 1 | 2 | 3 | 4 | 5 | 6 | 7 | 8 |
|-----|------------|--------------|------------|--------------|---|------|---|
| 365 | 489 627,49 | 1 264 850,39 | 489 627,49 | 1 264 850,39 | — | 0,10 | - |
| 366 | 489 600,70 | 1 264 880,16 | 489 600,70 | 1 264 880,16 | | | |
| 360 | 489 578,49 | 1 264 859,98 | 489 578,49 | 1 264 859,98 | | | |
| 359 | 489 605,30 | 1 264 830,26 | 489 605,30 | 1 264 830,26 | | | |

2. Сведения о частях границ уточняемого земельного участка с кадастровым номером 67:25:0010709:273 :

| Обозначение части границ | | Горизонтальное проложение (S), м | Описание прохождения части границ | Сведения о согласовании местоположения границ (согласовано/спорное) |
|--------------------------|-------|----------------------------------|-----------------------------------|---|
| от т. | до т. | | | |
| 1 | 2 | 3 | 4 | 5 |
| 359 | 365 | 29,96 | — | согласовано |
| 365 | 366 | 40,05 | | |
| 366 | 360 | 30,01 | | |
| 360 | 359 | 40,03 | | |

3. Сведения о характеристиках уточняемого земельного участка с кадастровым номером 67:25:0010709:273 :

| № п/п | Наименование характеристики | Значение характеристики |
|-------|--|---|
| 1 | 2 | 3 |
| 1. | Адрес земельного участка | Российская Федерация, Смоленская область, муниципальный район Ярцевский, городское поселение Ярцевское, город Ярцево, переулок 1-й Энтузиастов, земельный участок 3 |
| 1.1. | Сведения о местоположении земельного участка (при отсутствии адреса) в структурированном в соответствии с федеральной информационной адресной системой виде | — |
| 1.2. | Дополнительные сведения о местоположении земельного участка | — |
| 2. | Площадь земельного участка \pm величина погрешности определения (вычисления) площади ($P \pm \Delta P$), м ² | $1\,200 \pm 12,00$ |
| 3. | Формула, примененная для вычисления предельной погрешности определения площади земельного участка, с подставленными значениями и итоговые (вычисленные) значения | $3,5 \cdot 0,10 \cdot \sqrt{(1\,200,00)} = 12$ |
| 4. | Площадь земельного участка согласно сведениям Единого государственного реестра недвижимости (Ркад), м ² | 1 200,00 |
| 5. | Оценка расхождения Р и Ркад ($P - P_{\text{кад}}$), м ² | 0 |
| 6. | Предельный минимальный и максимальный размеры земельного участка ($P_{\text{мин}}$ и $P_{\text{макс}}$), м ² | — — |

| | | | | | | | |
|--|--|----------------------------------|--|--------------|---|--|----------------------------|
| 1 | 2 | | | | 3 | | |
| 7. | Кадастровый или иной государственный учетный номер (инвентарный) здания, сооружения, объекта незавершенного строительства, расположенного на земельном участке | | | | — | | |
| 8. | Вид (виды) разрешенного использования | | | | Для индивидуального жилищного строительства | | |
| 8.1. | Дополнительные сведения об использовании земельного участка | | | | — | | |
| 9. | Сведения о земельных участках (землях общего пользования, территории общего пользования), посредством которых обеспечивается доступ | | | | — | | |
| 10. | Иные сведения | | | | — | | |
| 4. Пояснения к сведениям об уточняемом земельном участке с кадастровым номером | | | | | 67:25:0010709:273 | | |
| 1. | | | | | — | | |
| 1. Сведения о характерных точках границ уточняемого земельного участка с кадастровым номером | | | | | 67:25:0010709:274 | | |
| Система координат | | | | | МСК-67, зона 1 | | |
| Зона № | | | | | 1 | | |
| Обозначение характерных точек границ | Координаты, м | | | | Метод определения координат | Формулы, примененные для расчета средней квадратической погрешности определения координат характерных точек границ (Mt), с подставленными в такие формулы значениями и итоговые (вычисленные) значения Mt, м | Описание закрепления точки |
| | содержатся в Едином государственном реестре недвижимости | | определены в результате выполнения комплексных кадастровых работ | | | | |
| | X | Y | X | Y | | | |
| 1 | 2 | 3 | 4 | 5 | 6 | 7 | 8 |
| 362 | 489 552,69 | 1 264 782,47 | 489 552,69 | 1 264 782,47 | — | 0,10 | - |
| 367 | 489 574,92 | 1 264 802,61 | 489 574,92 | 1 264 802,61 | | | |
| 368 | 489 548,13 | 1 264 832,32 | 489 548,13 | 1 264 832,32 | | | |
| 363 | 489 525,93 | 1 264 812,14 | 489 525,93 | 1 264 812,14 | | | |
| 362 | 489 552,69 | 1 264 782,47 | 489 552,69 | 1 264 782,47 | | | |
| 2. Сведения о частях границ уточняемого земельного участка с кадастровым номером | | | | | 67:25:0010709:274 | | |
| Обозначение части границ | | Горизонтальное проложение (S), м | Описание прохождения части границ | | Сведения о согласовании местоположения границ (согласовано/спорное) | | |
| от т. | до т. | | | | | | |
| 1 | 2 | 3 | 4 | | 5 | | |
| 362 | 367 | 30,00 | — | | согласовано | | |
| 367 | 368 | 40,00 | | | | | |

| | | | | |
|-----|-----|-------|---|-------------|
| 1 | 2 | 3 | 4 | 5 |
| 368 | 363 | 30,00 | — | согласовано |
| 363 | 362 | 39,96 | | |

3. Сведения о характеристиках уточняемого земельного участка с кадастровым номером 67:25:0010709:274 :

| № п/п | Наименование характеристики | Значение характеристики |
|-------|--|---|
| 1 | 2 | 3 |
| 1. | Адрес земельного участка | Российская Федерация, Смоленская область, муниципальный район Ярцевский, городское поселение Ярцевское, город Ярцево, переулок 1-й Энтузиастов, земельный участок 7 |
| 1.1. | Сведения о местоположении земельного участка (при отсутствии адреса) в структурированном в соответствии с федеральной информационной адресной системой виде | — |
| 1.2. | Дополнительные сведения о местоположении земельного участка | — |
| 2. | Площадь земельного участка ± величина погрешности определения (вычисления) площади ($P \pm \Delta P$), м² | $1\,199 \pm 12,00$ |
| 3. | Формула, примененная для вычисления предельной погрешности определения площади земельного участка, с подставленными значениями и итоговые (вычисленные) значения | $3,5*0,10*\sqrt{(1\,199,00)} = 12$ |
| 4. | Площадь земельного участка согласно сведениям Единого государственного реестра недвижимости (Ркад), м² | 1 199,00 |
| 5. | Оценка расхождения Р и Ркад ($P - P_{кад}$), м² | 0 |
| 6. | Предельный минимальный и максимальный размеры земельного участка ($P_{мин}$ и $P_{макс}$), м² | — — |
| 7. | Кадастровый или иной государственный учетный номер (инвентарный) здания, сооружения, объекта незавершенного строительства, расположенного на земельном участке | — |
| 8. | Вид (виды) разрешенного использования | Для индивидуального жилищного строительства |
| 8.1. | Дополнительные сведения об использовании земельного участка | — |
| 9. | Сведения о земельных участках (землях общего пользования, территории общего пользования), посредством которых обеспечивается доступ | — |
| 10. | Иные сведения | — |

4. Пояснения к сведениям об уточняемом земельном участке с кадастровым номером 67:25:0010709:274 :

| | |
|----|---|
| 1. | — |
|----|---|

| | | | | | | | | |
|--|---|-------------------------------------|--|----------------|--|--|-------------------------------|---|
| 1. Сведения о характерных точках границ уточняемого земельного участка с кадастровым номером | | | | | | 67:25:0010709:275 | | : |
| Система координат | | | | МСК-67, зона 1 | | Зона № 1 | | |
| Обозначение характерных точек границ | Координаты, м | | | | Метод определения координат | Формулы, примененные для расчета средней квадратической погрешности определения координат характерных точек границ (Mt), с подставленными в такие формулы значениями и итоговые (вычисленные) значения Mt, м | Описание закрепления точки | |
| | содержатся в Едином государственном реестре недвижимости | | определены в результате выполнения комплексных кадастровых работ | | | | | |
| | X | Y | X | Y | | | | |
| 1 | 2 | 3 | 4 | 5 | 6 | 7 | 8 | |
| 316 | 489 516,94 | 1 264 621,60 | 489 516,94 | 1 264 621,60 | — | 0,10 | - | |
| 369 | 489 539,15 | 1 264 641,77 | 489 539,15 | 1 264 641,77 | | | | |
| 370 | 489 512,36 | 1 264 671,48 | 489 512,36 | 1 264 671,48 | | | | |
| 317 | 489 490,16 | 1 264 651,30 | 489 490,16 | 1 264 651,30 | | | | |
| 316 | 489 516,94 | 1 264 621,60 | 489 516,94 | 1 264 621,60 | | | | |
| 2. Сведения о частях границ уточняемого земельного участка с кадастровым номером | | | | | | 67:25:0010709:275 | | : |
| Обозначение части границ | | Горизонтальное проложение (S), м | Описание прохождения части границ | | Сведения о согласовании местоположения границ (согласовано/спорное) | | | |
| от т. | до т. | | | | | | | |
| 1 | 2 | 3 | 4 | | 5 | | | |
| 316 | 369 | 30,00 | — | | согласовано | | | |
| 369 | 370 | 40,00 | | | | | | |
| 370 | 317 | 30,00 | | | | | | |
| 317 | 316 | 39,99 | | | | | | |
| 3. Сведения о характеристиках уточняемого земельного участка с кадастровым номером | | | | | | 67:25:0010709:275 | | : |
| № п/п | Наименование характеристики | | | | Значение характеристики | | | |
| 1 | 2 | | | | 3 | | | |
| 1. | Адрес земельного участка | | | | Российская Федерация, Смоленская область, муниципальный район Ярцевский, городское поселение Ярцевское, город Ярцево, переулок 2-й Энтузиастов, земельный участок 25 | | | |
| 1.1. | Сведения о местоположении земельного участка (при отсутствии адреса) в структурированном в соответствии с федеральной информационной адресной системой виде | | | | — | | | |
| 1.2. | Дополнительные сведения о местоположении земельного участка | | | | — | | | |

| | | | | | | | |
|--|--|--------------|--|--------------|---|--|----------------------------|
| 1 | 2 | | | | 3 | | |
| 2. | Площадь земельного участка ± величина погрешности определения (вычисления) площади (Р ± ΔР), м² | | | | 1 200 ± 12,00 | | |
| 3. | Формула, примененная для вычисления предельной погрешности определения площади земельного участка, с подставленными значениями и итоговые (вычисленные) значения | | | | 3,5*0,10*√(1 200,00) = 12 | | |
| 4. | Площадь земельного участка согласно сведениям Единого государственного реестра недвижимости (Ркад), м² | | | | 1 200,00 | | |
| 5. | Оценка расхождения Р и Ркад (Р - Ркад), м² | | | | 0 | | |
| 6. | Предельный минимальный и максимальный размеры земельного участка (Рмин и Рмакс), м² | | | | — — | | |
| 7. | Кадастровый или иной государственный учетный номер (инвентарный) здания, сооружения, объекта незавершенного строительства, расположенного на земельном участке | | | | — | | |
| 8. | Вид (виды) разрешенного использования | | | | Для индивидуального жилищного строительства | | |
| 8.1. | Дополнительные сведения об использовании земельного участка | | | | — | | |
| 9. | Сведения о земельных участках (землях общего пользования, территории общего пользования), посредством которых обеспечивается доступ | | | | — | | |
| 10. | Иные сведения | | | | — | | |
| 4. Пояснения к сведениям об уточняемом земельном участке с кадастровым номером | | | | | 67:25:0010709:275 : | | |
| 1. | — | | | | | | |
| 1. Сведения о характерных точках границ уточняемого земельного участка с кадастровым номером | | | | | 67:25:0010709:276 : | | |
| Система координат | | | | | МСК-67, зона 1 Зона № 1 | | |
| Обозначение характерных точек границ | Координаты, м | | | | Метод определения координат | Формулы, примененные для расчета средней квадратической погрешности определения координат характерных точек границ (Mt), с подставленными в такие формулы значениями и итоговые (вычисленные) значения Mt, м | Описание закрепления точки |
| | содержатся в Едином государственном реестре недвижимости | | определены в результате выполнения комплексных кадастровых работ | | | | |
| | X | Y | X | Y | | | |
| 1 | 2 | 3 | 4 | 5 | 6 | 7 | 8 |
| 365 | 489 627,49 | 1 264 850,39 | 489 627,49 | 1 264 850,39 | — | 0,10 | - |

| 1 | 2 | 3 | 4 | 5 | 6 | 7 | 8 |
|-----|------------|--------------|------------|--------------|---|------|---|
| 371 | 489 649,43 | 1 264 870,29 | 489 649,43 | 1 264 870,29 | — | 0,10 | - |
| 372 | 489 644,59 | 1 264 880,56 | 489 644,59 | 1 264 880,56 | | | |
| 373 | 489 604,05 | 1 264 882,83 | 489 604,05 | 1 264 882,83 | | | |
| 366 | 489 600,70 | 1 264 880,16 | 489 600,70 | 1 264 880,16 | | | |
| 365 | 489 627,49 | 1 264 850,39 | 489 627,49 | 1 264 850,39 | | | |

2. Сведения о частях границ уточняемого земельного участка с кадастровым номером
67:25:0010709:276
:

| Обозначение части границ | | Горизонтальное проложение (S), м | Описание прохождения части границ | Сведения о согласовании местоположения границ (согласовано/спорное) |
|--------------------------|-------|----------------------------------|-----------------------------------|---|
| от т. | до т. | | | |
| 1 | 2 | 3 | 4 | 5 |
| 365 | 371 | 29,62 | — | согласовано |
| 371 | 372 | 11,35 | | |
| 372 | 373 | 40,60 | | |
| 373 | 366 | 4,28 | | |
| 366 | 365 | 40,05 | | |

3. Сведения о характеристиках уточняемого земельного участка с кадастровым номером
67:25:0010709:276
:

| № п/п | Наименование характеристики | Значение характеристики |
|-------|--|---|
| 1 | 2 | 3 |
| 1. | Адрес земельного участка | Российская Федерация, Смоленская область, муниципальный район Ярцевский, городское поселение Ярцевское, город Ярцево, переулок 1-й Энтузиастов, земельный участок 1 |
| 1.1. | Сведения о местоположении земельного участка (при отсутствии адреса) в структурированном в соответствии с федеральной информационной адресной системой виде | — |
| 1.2. | Дополнительные сведения о местоположении земельного участка | — |
| 2. | Площадь земельного участка ± величина погрешности определения (вычисления) площади (Р ± ΔР), м² | 877 ± 10,00 |
| 3. | Формула, примененная для вычисления предельной погрешности определения площади земельного участка, с подставленными значениями и итоговые (вычисленные) значения | 3,5*0,10*√(877,00) = 10 |
| 4. | Площадь земельного участка согласно сведениям Единого государственного реестра недвижимости (Ркад), м² | 877,00 |
| 5. | Оценка расхождения Р и Ркад (Р - Ркад), м² | 0 |

| | | | | | | | |
|--|--|--------------|--|--------------|---|--|----------------------------|
| 1 | 2 | | | | 3 | | |
| 6. | Предельный минимальный и максимальный размеры земельного участка (Рмин и Рмакс), м² | | | | — — | | |
| 7. | Кадастровый или иной государственный учетный номер (инвентарный) здания, сооружения, объекта незавершенного строительства, расположенного на земельном участке | | | | — | | |
| 8. | Вид (виды) разрешенного использования | | | | Для индивидуального жилищного строительства | | |
| 8.1. | Дополнительные сведения об использовании земельного участка | | | | — | | |
| 9. | Сведения о земельных участках (землях общего пользования, территории общего пользования), посредством которых обеспечивается доступ | | | | — | | |
| 10. | Иные сведения | | | | — | | |
| 4. Пояснения к сведениям об уточняемом земельном участке с кадастровым номером 67:25:0010709:276 : | | | | | | | |
| 1. | — | | | | | | |
| 1. Сведения о характерных точках границ уточняемого земельного участка с кадастровым номером 67:25:0010709:277 : | | | | | | | |
| Система координат МСК-67, зона 1 Зона № 1 | | | | | | | |
| Обоз- начение харак- терных точек границ | Координаты, м | | | | Метод определения координат | Формулы, примененные для расчета средней квадратической погрешности определения координат характерных точек границ (Mt), с подставленными в такие формулы значениями и итоговые (вычисленные) значения Mt, м | Описание закрепления точки |
| | содержатся в Едином государственном реестре недвижимости | | определены в результате выполнения комплексных кадастровых работ | | | | |
| | X | Y | X | Y | | | |
| 1 | 2 | 3 | 4 | 5 | 6 | 7 | 8 |
| 374 | 489 506,90 | 1 264 862,50 | 489 506,90 | 1 264 862,50 | — | 0,10 | - |
| 375 | 489 520,40 | 1 264 875,09 | 489 520,40 | 1 264 875,09 | | | |
| 376 | 489 520,27 | 1 264 892,51 | 489 520,27 | 1 264 892,51 | | | |
| 377 | 489 507,41 | 1 264 892,47 | 489 507,41 | 1 264 892,47 | | | |
| 378 | 489 477,41 | 1 264 892,38 | 489 477,41 | 1 264 892,38 | | | |
| 379 | 489 477,57 | 1 264 862,39 | 489 477,57 | 1 264 862,39 | | | |
| 374 | 489 506,90 | 1 264 862,50 | 489 506,90 | 1 264 862,50 | | | |

| 2. Сведения о частях границ уточняемого земельного участка с кадастровым номером | | | | 67:25:0010709:277 | | : |
|--|--|----------------------------------|--|---|--|---|
| Обозначение части границ | | Горизонтальное проложение (S), м | Описание прохождения части границ | Сведения о согласовании местоположения границ (согласовано/спорное) | | |
| от т. | до т. | | | | | |
| 1 | 2 | 3 | 4 | 5 | | |
| 374 | 375 | 18,46 | — | согласовано | | |
| 375 | 376 | 17,42 | | | | |
| 376 | 377 | 12,86 | | | | |
| 377 | 378 | 30,00 | | | | |
| 378 | 379 | 29,99 | | | | |
| 379 | 374 | 29,33 | | | | |
| 3. Сведения о характеристиках уточняемого земельного участка с кадастровым номером | | | | 67:25:0010709:277 | | : |
| № п/п | Наименование характеристики | | Значение характеристики | | | |
| 1 | 2 | | 3 | | | |
| 1. | Адрес земельного участка | | Российская Федерация, Смоленская область, муниципальный район Ярцевский, Ярцевское городское поселение, г. Ярцево, ул.Партизанская | | | |
| 1.1. | Сведения о местоположении земельного участка (при отсутствии адреса) в структурированном в соответствии с федеральной информационной адресной системой виде | | — | | | |
| 1.2. | Дополнительные сведения о местоположении земельного участка | | — | | | |
| 2. | Площадь земельного участка ± величина погрешности определения (вычисления) площади (Р ± ΔР), м² | | 1 200 ± 12,00 | | | |
| 3. | Формула, примененная для вычисления предельной погрешности определения площади земельного участка, с подставленными значениями и итоговые (вычисленные) значения | | 3,5*0,10*√(1 200,00) = 12 | | | |
| 4. | Площадь земельного участка согласно сведениям Единого государственного реестра недвижимости (Ркад), м² | | 1 200,00 | | | |
| 5. | Оценка расхождения Р и Ркад (Р - Ркад), м² | | 0 | | | |
| 6. | Предельный минимальный и максимальный размеры земельного участка (Рмин и Рмакс), м² | | — — | | | |
| 7. | Кадастровый или иной государственный учетный номер (инвентарный) здания, сооружения, объекта незавершенного строительства, расположенного на земельном участке | | — | | | |
| 8. | Вид (виды) разрешенного использования | | Для индивидуального жилищного строительства | | | |

| | | | | | | | |
|--|---|----------------------------------|--|--------------|---|--|----------------------------|
| 1 | 2 | | | | 3 | | |
| 8.1. | Дополнительные сведения об использовании земельного участка | | | | — | | |
| 9. | Сведения о земельных участках (землях общего пользования, территории общего пользования), посредством которых обеспечивается доступ | | | | — | | |
| 10. | Иные сведения | | | | — | | |
| 4. Пояснения к сведениям об уточняемом земельном участке с кадастровым номером | | | | | 67:25:0010709:277 : | | |
| 1. | — | | | | | | |
| 1. Сведения о характерных точках границ уточняемого земельного участка с кадастровым номером | | | | | 67:25:0010709:278 : | | |
| Система координат | | | | | МСК-67, зона 1 Зона № 1 | | |
| Обозначение характерных точек границ | Координаты, м | | | | Метод определения координат | Формулы, примененные для расчета средней квадратической погрешности определения координат характерных точек границ (Mt), с подставленными в такие формулы значениями и итоговые (вычисленные) значения Mt, м | Описание закрепления точки |
| | содержатся в Едином государственном реестре недвижимости | | определены в результате выполнения комплексных кадастровых работ | | | | |
| | X | Y | X | Y | | | |
| 1 | 2 | 3 | 4 | 5 | 6 | 7 | 8 |
| 357 | 489 503,73 | 1 264 791,97 | 489 503,73 | 1 264 791,97 | — | 0,10 | - |
| 363 | 489 525,93 | 1 264 812,14 | 489 525,93 | 1 264 812,14 | | | |
| 380 | 489 499,14 | 1 264 841,85 | 489 499,14 | 1 264 841,85 | | | |
| 381 | 489 476,94 | 1 264 821,67 | 489 476,94 | 1 264 821,67 | | | |
| 357 | 489 503,73 | 1 264 791,97 | 489 503,73 | 1 264 791,97 | | | |
| 2. Сведения о частях границ уточняемого земельного участка с кадастровым номером | | | | | 67:25:0010709:278 : | | |
| Обозначение части границ | | Горизонтальное проложение (S), м | Описание прохождения части границ | | Сведения о согласовании местоположения границ (согласовано/спорное) | | |
| от т. | до т. | | | | | | |
| 1 | 2 | 3 | 4 | | 5 | | |
| 357 | 363 | 29,99 | — | | согласовано | | |
| 363 | 380 | 40,00 | | | | | |
| 380 | 381 | 30,00 | | | | | |
| 381 | 357 | 40,00 | | | | | |
| 3. Сведения о характеристиках уточняемого земельного участка с кадастровым номером | | | | | 67:25:0010709:278 : | | |
| № п/п | Наименование характеристики | | | | Значение характеристики | | |

| 1 | 2 | 3 |
|---|--|---|
| 1. | Адрес земельного участка | — |
| 1.1. | Сведения о местоположении земельного участка (при отсутствии адреса) в структурированном в соответствии с федеральной информационной адресной системой виде | Российская Федерация, Смоленская область, Ярцевский м р-н, Ярцевское г п, Ярцево г, Партизанская ул |
| 1.2. | Дополнительные сведения о местоположении земельного участка | — |
| 2. | Площадь земельного участка \pm величина погрешности определения (вычисления) площади ($P \pm \Delta P$), м ² | $1\,200 \pm 12,00$ |
| 3. | Формула, примененная для вычисления предельной погрешности определения площади земельного участка, с подставленными значениями и итоговые (вычисленные) значения | $3,5*0,10*\sqrt{(1\,200,00)} = 12$ |
| 4. | Площадь земельного участка согласно сведениям Единого государственного реестра недвижимости (Ркад), м ² | 1 200,00 |
| 5. | Оценка расхождения Р и Ркад ($P - P_{кад}$), м ² | 0 |
| 6. | Предельный минимальный и максимальный размеры земельного участка ($P_{мин}$ и $P_{макс}$), м ² | — — |
| 7. | Кадастровый или иной государственный учетный номер (инвентарный) здания, сооружения, объекта незавершенного строительства, расположенного на земельном участке | — |
| 8. | Вид (виды) разрешенного использования | Для индивидуального жилищного строительства |
| 8.1. | Дополнительные сведения об использовании земельного участка | — |
| 9. | Сведения о земельных участках (землях общего пользования, территории общего пользования), посредством которых обеспечивается доступ | — |
| 10. | Иные сведения | — |
| 4. Пояснения к сведениям об уточняемом земельном участке с кадастровым номером | | 67:25:0010709:278 : |
| 1. | — | |

| | | | | | | | | |
|--|---|-------------------------------------|--|----------------|--|--|-------------------------------|---|
| 1. Сведения о характерных точках границ уточняемого земельного участка с кадастровым номером | | | | | | 67:25:0010709:279 | | : |
| Система координат | | | | МСК-67, зона 1 | | Зона № 1 | | |
| Обозначение характерных точек границ | Координаты, м | | | | Метод определения координат | Формулы, примененные для расчета средней квадратической погрешности определения координат характерных точек границ (Mt), с подставленными в такие формулы значениями и итоговые (вычисленные) значения Mt, м | Описание закрепления точки | |
| | содержатся в Едином государственном реестре недвижимости | | определены в результате выполнения комплексных кадастровых работ | | | | | |
| | X | Y | X | Y | | | | |
| 1 | 2 | 3 | 4 | 5 | 6 | 7 | 8 | |
| 317 | 489 490,16 | 1 264 651,30 | 489 490,16 | 1 264 651,30 | — | 0,10 | - | |
| 370 | 489 512,36 | 1 264 671,48 | 489 512,36 | 1 264 671,48 | | | | |
| 382 | 489 485,57 | 1 264 701,18 | 489 485,57 | 1 264 701,18 | | | | |
| 341 | 489 463,37 | 1 264 681,01 | 489 463,37 | 1 264 681,01 | | | | |
| 317 | 489 490,16 | 1 264 651,30 | 489 490,16 | 1 264 651,30 | | | | |
| 2. Сведения о частях границ уточняемого земельного участка с кадастровым номером | | | | | | 67:25:0010709:279 | | : |
| Обозначение части границ | | Горизонтальное проложение (S), м | Описание прохождения части границ | | Сведения о согласовании местоположения границ (согласовано/спорное) | | | |
| от т. | до т. | | | | | | | |
| 1 | 2 | 3 | 4 | | 5 | | | |
| 317 | 370 | 30,00 | — | | согласовано | | | |
| 370 | 382 | 40,00 | | | | | | |
| 382 | 341 | 29,99 | | | | | | |
| 341 | 317 | 40,00 | | | | | | |
| 3. Сведения о характеристиках уточняемого земельного участка с кадастровым номером | | | | | | 67:25:0010709:279 | | : |
| № п/п | Наименование характеристики | | | | Значение характеристики | | | |
| 1 | 2 | | | | 3 | | | |
| 1. | Адрес земельного участка | | | | Российская Федерация, Смоленская область, муниципальный район Ярцевский, городское поселение Ярцевское, город Ярцево, переулок 1-й Энтузиастов, земельный участок 24 | | | |
| 1.1. | Сведения о местоположении земельного участка (при отсутствии адреса) в структурированном в соответствии с федеральной информационной адресной системой виде | | | | — | | | |
| 1.2. | Дополнительные сведения о местоположении земельного участка | | | | — | | | |

| | | | | | | | | |
|--|--|--------------|--|--------------|---|--|-------------------------------|--|
| 1 | 2 | | | | 3 | | | |
| 2. | Площадь земельного участка ± величина погрешности определения (вычисления) площади (Р ± ΔР), м² | | | | 1 200 ± 12,00 | | | |
| 3. | Формула, примененная для вычисления предельной погрешности определения площади земельного участка, с подставленными значениями и итоговые (вычисленные) значения | | | | 3,5*0,10*√(1 200,00) = 12 | | | |
| 4. | Площадь земельного участка согласно сведениям Единого государственного реестра недвижимости (Ркад), м² | | | | 1 200,00 | | | |
| 5. | Оценка расхождения Р и Ркад (Р - Ркад), м² | | | | 0 | | | |
| 6. | Предельный минимальный и максимальный размеры земельного участка (Рмин и Рмакс), м² | | | | — — | | | |
| 7. | Кадастровый или иной государственный учетный номер (инвентарный) здания, сооружения, объекта незавершенного строительства, расположенного на земельном участке | | | | — | | | |
| 8. | Вид (виды) разрешенного использования | | | | Для индивидуального жилищного строительства | | | |
| 8.1. | Дополнительные сведения об использовании земельного участка | | | | — | | | |
| 9. | Сведения о земельных участках (землях общего пользования, территории общего пользования), посредством которых обеспечивается доступ | | | | — | | | |
| 10. | Иные сведения | | | | — | | | |
| 4. Пояснения к сведениям об уточняемом земельном участке с кадастровым номером | | | | | 67:25:0010709:279 : | | | |
| 1. | | | | | — | | | |
| 1. Сведения о характерных точках границ уточняемого земельного участка с кадастровым номером | | | | | 67:25:0010709:280 : | | | |
| Система координат | | | | | МСК-67, зона 1 | | | |
| Обоз- начение харак- терных точек границ | Координаты, м | | | | Метод определения координат | Формулы, примененные для расчета средней квадратической погрешности определения координат характерных точек границ (Mt), с подставленными в такие формулы значениями и итоговые (вычисленные) значения Mt, м | Описание закрепления точки | |
| | содержатся в Едином государственном реестре недвижимости | | определены в результате выполнения комплексных кадастровых работ | | | | | |
| | X | Y | X | Y | | | | |
| 1 | 2 | 3 | 4 | 5 | 6 | 7 | 8 | |
| 337 | 489 619,70 | 1 264 768,96 | 489 619,70 | 1 264 768,96 | — | 0,10 | - | |

| 1 | 2 | 3 | 4 | 5 | 6 | 7 | 8 |
|-----|------------|--------------|------------|--------------|---|------|---|
| 335 | 489 641,90 | 1 264 789,14 | 489 641,90 | 1 264 789,14 | — | 0,10 | - |
| 383 | 489 615,11 | 1 264 818,84 | 489 615,11 | 1 264 818,84 | | | |
| 384 | 489 592,91 | 1 264 798,67 | 489 592,91 | 1 264 798,67 | | | |
| 337 | 489 619,70 | 1 264 768,96 | 489 619,70 | 1 264 768,96 | | | |

2. Сведения о частях границ уточняемого земельного участка с кадастровым номером 67:25:0010709:280 :

| Обозначение части границ | | Горизонтальное проложение (S), м | Описание прохождения части границ | Сведения о согласовании местоположения границ (согласовано/спорное) |
|--------------------------|-------|----------------------------------|-----------------------------------|---|
| от т. | до т. | | | |
| 1 | 2 | 3 | 4 | 5 |
| 337 | 335 | 30,00 | — | согласовано |
| 335 | 383 | 40,00 | | |
| 383 | 384 | 29,99 | | |
| 384 | 337 | 40,00 | | |

3. Сведения о характеристиках уточняемого земельного участка с кадастровым номером 67:25:0010709:280 :

| № п/п | Наименование характеристики | Значение характеристики |
|-------|--|--|
| 1 | 2 | 3 |
| 1. | Адрес земельного участка | Российская Федерация, Смоленская область, муниципальный район Ярцевский, городское поселение Ярцевское, город Ярцево, переулок 1-й Энтузиастов, земельный участок 14 |
| 1.1. | Сведения о местоположении земельного участка (при отсутствии адреса) в структурированном в соответствии с федеральной информационной адресной системой виде | — |
| 1.2. | Дополнительные сведения о местоположении земельного участка | — |
| 2. | Площадь земельного участка ± величина погрешности определения (вычисления) площади ($P \pm \Delta P$), м² | $1\,200 \pm 12,00$ |
| 3. | Формула, примененная для вычисления предельной погрешности определения площади земельного участка, с подставленными значениями и итоговые (вычисленные) значения | $3,5 * 0,10 * \sqrt{(1\,200,00)} = 12$ |
| 4. | Площадь земельного участка согласно сведениям Единого государственного реестра недвижимости (Ркад), м² | 1 200,00 |
| 5. | Оценка расхождения Р и Ркад ($P - P_{кад}$), м² | 0 |
| 6. | Предельный минимальный и максимальный размеры земельного участка ($P_{мин}$ и $P_{макс}$), м² | — — |

| | | | | | | | |
|--|--|----------------------------------|--|--------------|---|--|----------------------------|
| 1 | 2 | | | | 3 | | |
| 7. | Кадастровый или иной государственный учетный номер (инвентарный) здания, сооружения, объекта незавершенного строительства, расположенного на земельном участке | | | | — | | |
| 8. | Вид (виды) разрешенного использования | | | | Для индивидуального жилищного строительства | | |
| 8.1. | Дополнительные сведения об использовании земельного участка | | | | — | | |
| 9. | Сведения о земельных участках (землях общего пользования, территории общего пользования), посредством которых обеспечивается доступ | | | | — | | |
| 10. | Иные сведения | | | | — | | |
| 4. Пояснения к сведениям об уточняемом земельном участке с кадастровым номером | | | | | 67:25:0010709:280 | | |
| 1. | | | | | — | | |
| 1. Сведения о характерных точках границ уточняемого земельного участка с кадастровым номером | | | | | 67:25:0010709:281 | | |
| Система координат | | | | | МСК-67, зона 1 | | |
| Зона № | | | | | 1 | | |
| Обозначение характерных точек границ | Координаты, м | | | | Метод определения координат | Формулы, примененные для расчета средней квадратической погрешности определения координат характерных точек границ (Mt), с подставленными в такие формулы значениями и итоговые (вычисленные) значения Mt, м | Описание закрепления точки |
| | содержатся в Едином государственном реестре недвижимости | | определены в результате выполнения комплексных кадастровых работ | | | | |
| | X | Y | X | Y | | | |
| 1 | 2 | 3 | 4 | 5 | 6 | 7 | 8 |
| 361 | 489 556,29 | 1 264 839,81 | 489 556,29 | 1 264 839,81 | — | 0,10 | - |
| 360 | 489 578,49 | 1 264 859,98 | 489 578,49 | 1 264 859,98 | | | |
| 385 | 489 556,07 | 1 264 885,67 | 489 556,07 | 1 264 885,67 | | | |
| 386 | 489 548,24 | 1 264 886,54 | 489 548,24 | 1 264 886,54 | | | |
| 387 | 489 529,50 | 1 264 869,51 | 489 529,50 | 1 264 869,51 | | | |
| 361 | 489 556,29 | 1 264 839,81 | 489 556,29 | 1 264 839,81 | | | |
| 2. Сведения о частях границ уточняемого земельного участка с кадастровым номером | | | | | 67:25:0010709:281 | | |
| Обозначение части границ | | Горизонтальное проложение (S), м | Описание прохождения части границ | | Сведения о согласовании местоположения границ (согласовано/спорное) | | |
| от т. | до т. | | | | | | |
| 1 | 2 | 3 | 4 | | 5 | | |
| 361 | 360 | 29,99 | — | | согласовано | | |

| 1 | 2 | 3 | 4 | 5 |
|-----|-----|-------|---|-------------|
| 360 | 385 | 34,10 | — | согласовано |
| 385 | 386 | 7,88 | | |
| 386 | 387 | 25,32 | | |
| 387 | 361 | 40,00 | | |

3. Сведения о характеристиках уточняемого земельного участка с кадастровым номером 67:25:0010709:281 :

| № п/п | Наименование характеристики | Значение характеристики |
|-------|--|---|
| 1 | 2 | 3 |
| 1. | Адрес земельного участка | — |
| 1.1. | Сведения о местоположении земельного участка (при отсутствии адреса) в структурированном в соответствии с федеральной информационной адресной системой виде | Российская Федерация, Смоленская область, Ярцевский м р-н, Ярцевское г п, Ярцево г, Партизанская ул |
| 1.2. | Дополнительные сведения о местоположении земельного участка | — |
| 2. | Площадь земельного участка \pm величина погрешности определения (вычисления) площади ($P \pm \Delta P$), м ² | $1\,197 \pm 12,00$ |
| 3. | Формула, примененная для вычисления предельной погрешности определения площади земельного участка, с подставленными значениями и итоговые (вычисленные) значения | $3,5*0,10*\sqrt{(1\,197,00)} = 12$ |
| 4. | Площадь земельного участка согласно сведениям Единого государственного реестра недвижимости (Ркад), м ² | 1 197,00 |
| 5. | Оценка расхождения Р и Ркад ($P - P_{кад}$), м ² | 0 |
| 6. | Предельный минимальный и максимальный размеры земельного участка ($P_{мин}$ и $P_{макс}$), м ² | — — |
| 7. | Кадастровый или иной государственный учетный номер (инвентарный) здания, сооружения, объекта незавершенного строительства, расположенного на земельном участке | — |
| 8. | Вид (виды) разрешенного использования | Для индивидуального жилищного строительства |
| 8.1. | Дополнительные сведения об использовании земельного участка | — |
| 9. | Сведения о земельных участках (землях общего пользования, территории общего пользования), посредством которых обеспечивается доступ | — |
| 10. | Иные сведения | — |

4. Пояснения к сведениям об уточняемом земельном участке с кадастровым номером 67:25:0010709:281 :

| | |
|----|---|
| 1. | — |
|----|---|

| | | | | | | | | |
|--|---|-------------------------------------|--|--------------|--|--|-------------------------------|----------|
| 1. Сведения о характерных точках границ уточняемого земельного участка с кадастровым номером | | | | | 67:25:0010709:282 | | | : |
| Система координат | | | | | МСК-67, зона 1 | | | Зона № 1 |
| Обозначение характерных точек границ | Координаты, м | | | | Метод определения координат | Формулы, примененные для расчета средней квадратической погрешности определения координат характерных точек границ (Mt), с подставленными в такие формулы значениями и итоговые (вычисленные) значения Mt, м | Описание закрепления точки | |
| | содержатся в Едином государственном реестре недвижимости | | определены в результате выполнения комплексных кадастровых работ | | | | | |
| | X | Y | X | Y | | | | |
| 1 | 2 | 3 | 4 | 5 | 6 | 7 | 8 | |
| 335 | 489 641,90 | 1 264 789,14 | 489 641,90 | 1 264 789,14 | — | 0,10 | - | |
| 334 | 489 664,11 | 1 264 809,31 | 489 664,11 | 1 264 809,31 | | | | |
| 350 | 489 637,32 | 1 264 839,02 | 489 637,32 | 1 264 839,02 | | | | |
| 383 | 489 615,11 | 1 264 818,84 | 489 615,11 | 1 264 818,84 | | | | |
| 335 | 489 641,90 | 1 264 789,14 | 489 641,90 | 1 264 789,14 | | | | |
| 2. Сведения о частях границ уточняемого земельного участка с кадастровым номером | | | | | 67:25:0010709:282 | | | : |
| Обозначение части границ | | Горизонтальное проложение (S), м | Описание прохождения части границ | | Сведения о согласовании местоположения границ (согласовано/спорное) | | | |
| от т. | до т. | | | | | | | |
| 1 | 2 | 3 | 4 | | 5 | | | |
| 335 | 334 | 30,00 | — | | согласовано | | | |
| 334 | 350 | 40,00 | | | | | | |
| 350 | 383 | 30,01 | | | | | | |
| 383 | 335 | 40,00 | | | | | | |
| 3. Сведения о характеристиках уточняемого земельного участка с кадастровым номером | | | | | 67:25:0010709:282 | | | : |
| № п/п | Наименование характеристики | | | | Значение характеристики | | | |
| 1 | 2 | | | | 3 | | | |
| 1. | Адрес земельного участка | | | | Российская Федерация, Смоленская область, муниципальный район Ярцевский, городское поселение Ярцевское, город Ярцево, переулок 1-й Энтузиастов, земельный участок 12 | | | |
| 1.1. | Сведения о местоположении земельного участка (при отсутствии адреса) в структурированном в соответствии с федеральной информационной адресной системой виде | | | | — | | | |
| 1.2. | Дополнительные сведения о местоположении земельного участка | | | | — | | | |

| | | | | | | | | |
|--|--|--|--|--|---|--|--|--|
| 1 | 2 | | | | 3 | | | |
| 2. | Площадь земельного участка ± величина погрешности определения (вычисления) площади (Р ± ΔР), м² | | | | 1 200 ± 12,00 | | | |
| 3. | Формула, примененная для вычисления предельной погрешности определения площади земельного участка, с подставленными значениями и итоговые (вычисленные) значения | | | | 3,5*0,10*√(1 200,00) = 12 | | | |
| 4. | Площадь земельного участка согласно сведениям Единого государственного реестра недвижимости (Ркад), м² | | | | 1 200,00 | | | |
| 5. | Оценка расхождения Р и Ркад (Р - Ркад), м² | | | | 0 | | | |
| 6. | Предельный минимальный и максимальный размеры земельного участка (Рмин и Рмакс), м² | | | | — — | | | |
| 7. | Кадастровый или иной государственный учетный номер (инвентарный) здания, сооружения, объекта незавершенного строительства, расположенного на земельном участке | | | | — | | | |
| 8. | Вид (виды) разрешенного использования | | | | Для индивидуального жилищного строительства | | | |
| 8.1. | Дополнительные сведения об использовании земельного участка | | | | — | | | |
| 9. | Сведения о земельных участках (землях общего пользования, территории общего пользования), посредством которых обеспечивается доступ | | | | — | | | |
| 10. | Иные сведения | | | | — | | | |
| 4. Пояснения к сведениям об уточняемом земельном участке с кадастровым номером | | | | | 67:25:0010709:282 : | | | |
| 1. | | | | | — | | | |
| 1. Сведения о характерных точках границ уточняемого земельного участка с кадастровым номером | | | | | 67:25:0010709:283 : | | | |
| Система координат | | | | | МСК-67, зона 1 | | | |

| 1 | 2 | 3 | 4 | 5 | 6 | 7 | 8 |
|-----|------------|--------------|------------|--------------|---|------|---|
| 357 | 489 503,73 | 1 264 791,97 | 489 503,73 | 1 264 791,97 | — | 0,10 | - |
| 381 | 489 476,94 | 1 264 821,67 | 489 476,94 | 1 264 821,67 | | | |
| 388 | 489 471,43 | 1 264 816,66 | 489 471,43 | 1 264 816,66 | | | |
| 354 | 489 471,20 | 1 264 771,84 | 489 471,20 | 1 264 771,84 | | | |
| 353 | 489 481,52 | 1 264 771,79 | 489 481,52 | 1 264 771,79 | | | |

2. Сведения о частях границ уточняемого земельного участка с кадастровым номером 67:25:0010709:283 :

| Обозначение части границ | | Горизонтальное проложение (S), м | Описание прохождения части границ | Сведения о согласовании местоположения границ (согласовано/спорное) |
|--------------------------|-------|-------------------------------------|-----------------------------------|--|
| от т. | до т. | | | |
| 1 | 2 | 3 | 4 | 5 |
| 353 | 357 | 30,01 | — | согласовано |
| 357 | 381 | 40,00 | | |
| 381 | 388 | 7,45 | | |
| 388 | 354 | 44,82 | | |
| 354 | 353 | 10,32 | | |

3. Сведения о характеристиках уточняемого земельного участка с кадастровым номером 67:25:0010709:283 :

| № п/п | Наименование характеристики | Значение характеристики |
|-------|--|--|
| 1 | 2 | 3 |
| 1. | Адрес земельного участка | Российская Федерация, Смоленская область, муниципальный район Ярцевский, городское поселение Ярцевское, город Ярцево, улица Партизанская |
| 1.1. | Сведения о местоположении земельного участка (при отсутствии адреса) в структурированном в соответствии с федеральной информационной адресной системой виде | — |
| 1.2. | Дополнительные сведения о местоположении земельного участка | — |
| 2. | Площадь земельного участка ± величина погрешности определения (вычисления) площади ($P \pm \Delta P$), м² | $980 \pm 11,00$ |
| 3. | Формула, примененная для вычисления предельной погрешности определения площади земельного участка, с подставленными значениями и итоговые (вычисленные) значения | $3,5 * 0,10 * \sqrt{(980,00)} = 11$ |
| 4. | Площадь земельного участка согласно сведениям Единого государственного реестра недвижимости (Ркад), м² | 980,00 |
| 5. | Оценка расхождения Р и Ркад ($P - P_{кад}$), м² | 0 |

| | | | | | | | |
|--|--|----------------------------------|--|--------------|---|--|----------------------------|
| 1 | 2 | | | | 3 | | |
| 6. | Предельный минимальный и максимальный размеры земельного участка (Рмин и Рмакс), м² | | | | — — | | |
| 7. | Кадастровый или иной государственный учетный номер (инвентарный) здания, сооружения, объекта незавершенного строительства, расположенного на земельном участке | | | | — | | |
| 8. | Вид (виды) разрешенного использования | | | | Для индивидуального жилищного строительства | | |
| 8.1. | Дополнительные сведения об использовании земельного участка | | | | — | | |
| 9. | Сведения о земельных участках (землях общего пользования, территории общего пользования), посредством которых обеспечивается доступ | | | | — | | |
| 10. | Иные сведения | | | | — | | |
| 4. Пояснения к сведениям об уточняемом земельном участке с кадастровым номером 67:25:0010709:283 : | | | | | | | |
| 1. | — | | | | | | |
| 1. Сведения о характерных точках границ уточняемого земельного участка с кадастровым номером 67:25:0010709:284 : | | | | | | | |
| Система координат МСК-67, зона 1 Зона № 1 | | | | | | | |
| Обозначение характерных точек границ | Координаты, м | | | | Метод определения координат | Формулы, примененные для расчета средней квадратической погрешности определения координат характерных точек границ (Mt), с подставленными в такие формулы значениями и итоговые (вычисленные) значения Mt, м | Описание закрепления точки |
| | содержатся в Едином государственном реестре недвижимости | | определены в результате выполнения комплексных кадастровых работ | | | | |
| | X | Y | X | Y | | | |
| 1 | 2 | 3 | 4 | 5 | 6 | 7 | 8 |
| 377 | 489 507,41 | 1 264 892,47 | 489 507,41 | 1 264 892,47 | — | 0,10 | - |
| 376 | 489 520,27 | 1 264 892,51 | 489 520,27 | 1 264 892,51 | | | |
| 389 | 489 537,41 | 1 264 892,56 | 489 537,41 | 1 264 892,56 | | | |
| 390 | 489 537,44 | 1 264 932,56 | 489 537,44 | 1 264 932,56 | | | |
| 391 | 489 507,45 | 1 264 932,47 | 489 507,45 | 1 264 932,47 | | | |
| 377 | 489 507,41 | 1 264 892,47 | 489 507,41 | 1 264 892,47 | | | |
| 2. Сведения о частях границ уточняемого земельного участка с кадастровым номером 67:25:0010709:284 : | | | | | | | |
| Обозначение части границ | | Горизонтальное проложение (S), м | Описание прохождения части границ | | Сведения о согласовании местоположения границ (согласовано/спорное) | | |
| от т. | до т. | | | | | | |

| 1 | 2 | 3 | 4 | 5 |
|-----|-----|-------|---|-------------|
| 377 | 376 | 12,86 | — | согласовано |
| 376 | 389 | 17,14 | | |
| 389 | 390 | 40,00 | | |
| 390 | 391 | 29,99 | | |
| 391 | 377 | 40,00 | | |

3. Сведения о характеристиках уточняемого земельного участка с кадастровым номером 67:25:0010709:284 :

| № п/п | Наименование характеристики | Значение характеристики |
|-------|--|--|
| 1 | 2 | 3 |
| 1. | Адрес земельного участка | Российская Федерация, Смоленская область, муниципальный район Ярцевский, городское поселение Ярцевское, город Ярцево, улица Партизанская |
| 1.1. | Сведения о местоположении земельного участка (при отсутствии адреса) в структурированном в соответствии с федеральной информационной адресной системой виде | — |
| 1.2. | Дополнительные сведения о местоположении земельного участка | — |
| 2. | Площадь земельного участка \pm величина погрешности определения (вычисления) площади ($P \pm \Delta P$), м ² | 1 200 \pm 12,00 |
| 3. | Формула, примененная для вычисления предельной погрешности определения площади земельного участка, с подставленными значениями и итоговые (вычисленные) значения | $3,5 \cdot 0,10 \cdot \sqrt{(1\ 200,00)} = 12$ |
| 4. | Площадь земельного участка согласно сведениям Единого государственного реестра недвижимости (Ркад), м ² | 1 200,00 |
| 5. | Оценка расхождения Р и Ркад ($P - P_{\text{кад}}$), м ² | 0 |
| 6. | Предельный минимальный и максимальный размеры земельного участка ($P_{\text{мин}}$ и $P_{\text{макс}}$), м ² | — — |
| 7. | Кадастровый или иной государственный учетный номер (инвентарный) здания, сооружения, объекта незавершенного строительства, расположенного на земельном участке | — |
| 8. | Вид (виды) разрешенного использования | Для индивидуального жилищного строительства |
| 8.1. | Дополнительные сведения об использовании земельного участка | — |
| 9. | Сведения о земельных участках (землях общего пользования, территории общего пользования), посредством которых обеспечивается доступ | — |
| 10. | Иные сведения | — |

4. Пояснения к сведениям об уточняемом земельном участке с кадастровым номером 67:25:0010709:284 :

| | |
|----|---|
| 1. | — |
|----|---|

1. Сведения о характерных точках границ уточняемого земельного участка с кадастровым номером 67:25:0010709:285 :

| Система координат | | МСК-67, зона 1 | | | Зона № 1 | | |
|---|--|----------------|--|--------------|-----------------------------|--|-------------------------------|
| Обоз- начение харак- терных точек границ | Координаты, м | | | | Метод определения координат | Формулы, примененные для расчета средней квадратической погрешности определения координат характерных точек границ (Mt), с подставленными в такие формулы значениями и итоговые (вычисленные) значения Mt, м | Описание закрепления точки |
| | содержатся в Едином государственном реестре недвижимости | | определены в результате выполнения комплексных кадастровых работ | | | | |
| | X | Y | X | Y | | | |
| 1 | 2 | 3 | 4 | 5 | 6 | 7 | 8 |
| 392 | 489 467,29 | 1 264 882,38 | 489 467,29 | 1 264 882,38 | — | 0,10 | - |
| 393 | 489 467,35 | 1 264 912,38 | 489 467,35 | 1 264 912,38 | | | |
| 394 | 489 427,36 | 1 264 912,61 | 489 427,36 | 1 264 912,61 | | | |
| 395 | 489 427,29 | 1 264 882,61 | 489 427,29 | 1 264 882,61 | | | |
| 392 | 489 467,29 | 1 264 882,38 | 489 467,29 | 1 264 882,38 | | | |

2. Сведения о частях границ уточняемого земельного участка с кадастровым номером 67:25:0010709:285 :

| | | | | |
|--------------------------|-------|----------------------------------|-----------------------------------|---|
| Обозначение части границ | | Горизонтальное проложение (S), м | Описание прохождения части границ | Сведения о согласовании местоположения границ (согласовано/спорное) |
| от т. | до т. | | | |
| 1 | 2 | 3 | 4 | 5 |
| 392 | 393 | 30,00 | — | согласовано |
| 393 | 394 | 39,99 | | |
| 394 | 395 | 30,00 | | |
| 395 | 392 | 40,00 | | |

3. Сведения о характеристиках уточняемого земельного участка с кадастровым номером 67:25:0010709:285 :

| | | |
|-------|-----------------------------|-------------------------|
| № п/п | Наименование характеристики | Значение характеристики |
| 1 | 2 | 3 |

| 1 | 2 | 3 |
|---|--|---|
| 1. | Адрес земельного участка | — |
| 1.1. | Сведения о местоположении земельного участка (при отсутствии адреса) в структурированном в соответствии с федеральной информационной адресной системой виде | Российская Федерация, Смоленская область, Ярцевский м р-н, Ярцевское г п, Ярцево г, Партизанская ул |
| 1.2. | Дополнительные сведения о местоположении земельного участка | — |
| 2. | Площадь земельного участка \pm величина погрешности определения (вычисления) площади ($P \pm \Delta P$), м ² | $1\,200 \pm 12,00$ |
| 3. | Формула, примененная для вычисления предельной погрешности определения площади земельного участка, с подставленными значениями и итоговые (вычисленные) значения | $3,5*0,10*\sqrt{(1\,200,00)} = 12$ |
| 4. | Площадь земельного участка согласно сведениям Единого государственного реестра недвижимости (Ркад), м ² | 1 200,00 |
| 5. | Оценка расхождения Р и Ркад ($P - P_{\text{кад}}$), м ² | 0 |
| 6. | Предельный минимальный и максимальный размеры земельного участка ($P_{\text{мин}}$ и $P_{\text{макс}}$), м ² | — — |
| 7. | Кадастровый или иной государственный учетный номер (инвентарный) здания, сооружения, объекта незавершенного строительства, расположенного на земельном участке | — |
| 8. | Вид (виды) разрешенного использования | Для индивидуального жилищного строительства |
| 8.1. | Дополнительные сведения об использовании земельного участка | — |
| 9. | Сведения о земельных участках (землях общего пользования, территории общего пользования), посредством которых обеспечивается доступ | — |
| 10. | Иные сведения | — |
| 4. Пояснения к сведениям об уточняемом земельном участке с кадастровым номером | | 67:25:0010709:285 : |
| 1. | — | |

| | | | | | | | | |
|--|---|-------------------------------------|--|--------------|--|--|-------------------------------|----------|
| 1. Сведения о характерных точках границ уточняемого земельного участка с кадастровым номером | | | | | 67:25:0010709:286 | | | : |
| Система координат | | | | | МСК-67, зона 1 | | | Зона № 1 |
| Обозначение характерных точек границ | Координаты, м | | | | Метод определения координат | Формулы, примененные для расчета средней квадратической погрешности определения координат характерных точек границ (Mt), с подставленными в такие формулы значениями и итоговые (вычисленные) значения Mt, м | Описание закрепления точки | |
| | содержатся в Едином государственном реестре недвижимости | | определены в результате выполнения комплексных кадастровых работ | | | | | |
| | X | Y | X | Y | | | | |
| 1 | 2 | 3 | 4 | 5 | 6 | 7 | 8 | |
| 363 | 489 525,93 | 1 264 812,14 | 489 525,93 | 1 264 812,14 | — | 0,10 | - | |
| 368 | 489 548,13 | 1 264 832,32 | 489 548,13 | 1 264 832,32 | | | | |
| 396 | 489 521,35 | 1 264 862,02 | 489 521,35 | 1 264 862,02 | | | | |
| 380 | 489 499,14 | 1 264 841,85 | 489 499,14 | 1 264 841,85 | | | | |
| 363 | 489 525,93 | 1 264 812,14 | 489 525,93 | 1 264 812,14 | | | | |
| 2. Сведения о частях границ уточняемого земельного участка с кадастровым номером | | | | | 67:25:0010709:286 | | | : |
| Обозначение части границ | | Горизонтальное проложение (S), м | Описание прохождения части границ | | Сведения о согласовании местоположения границ (согласовано/спорное) | | | |
| от т. | до т. | | | | | | | |
| 1 | 2 | 3 | 4 | | 5 | | | |
| 363 | 368 | 30,00 | — | | согласовано | | | |
| 368 | 396 | 39,99 | | | | | | |
| 396 | 380 | 30,00 | | | | | | |
| 380 | 363 | 40,00 | | | | | | |
| 3. Сведения о характеристиках уточняемого земельного участка с кадастровым номером | | | | | 67:25:0010709:286 | | | : |
| № п/п | Наименование характеристики | | | | Значение характеристики | | | |
| 1 | 2 | | | | 3 | | | |
| 1. | Адрес земельного участка | | | | Российская Федерация, Смоленская область, муниципальный район Ярцевский, городское поселение Ярцевское, город Ярцево, улица Партизанская | | | |
| 1.1. | Сведения о местоположении земельного участка (при отсутствии адреса) в структурированном в соответствии с федеральной информационной адресной системой виде | | | | — | | | |
| 1.2. | Дополнительные сведения о местоположении земельного участка | | | | — | | | |

| | | | | | | | |
|--|--|--------------|--|--------------|---|--|----------------------------|
| 1 | 2 | | | | 3 | | |
| 2. | Площадь земельного участка ± величина погрешности определения (вычисления) площади (Р ± ΔР), м² | | | | 1 200 ± 12,00 | | |
| 3. | Формула, примененная для вычисления предельной погрешности определения площади земельного участка, с подставленными значениями и итоговые (вычисленные) значения | | | | 3,5*0,10*√(1 200,00) = 12 | | |
| 4. | Площадь земельного участка согласно сведениям Единого государственного реестра недвижимости (Ркад), м² | | | | 1 200,00 | | |
| 5. | Оценка расхождения Р и Ркад (Р - Ркад), м² | | | | 0 | | |
| 6. | Предельный минимальный и максимальный размеры земельного участка (Рмин и Рмакс), м² | | | | — — | | |
| 7. | Кадастровый или иной государственный учетный номер (инвентарный) здания, сооружения, объекта незавершенного строительства, расположенного на земельном участке | | | | — | | |
| 8. | Вид (виды) разрешенного использования | | | | Для индивидуального жилищного строительства | | |
| 8.1. | Дополнительные сведения об использовании земельного участка | | | | — | | |
| 9. | Сведения о земельных участках (землях общего пользования, территории общего пользования), посредством которых обеспечивается доступ | | | | — | | |
| 10. | Иные сведения | | | | — | | |
| 4. Пояснения к сведениям об уточняемом земельном участке с кадастровым номером | | | | | 67:25:0010709:286 : | | |
| 1. | — | | | | | | |
| 1. Сведения о характерных точках границ уточняемого земельного участка с кадастровым номером | | | | | 67:25:0010709:287 : | | |
| Система координат | | | | | МСК-67, зона 1 Зона № 1 | | |
| Обозначение характерных точек границ | Координаты, м | | | | Метод определения координат | Формулы, примененные для расчета средней квадратической погрешности определения координат характерных точек границ (Mt), с подставленными в такие формулы значениями и итоговые (вычисленные) значения Mt, м | Описание закрепления точки |
| | содержатся в Едином государственном реестре недвижимости | | определены в результате выполнения комплексных кадастровых работ | | | | |
| | X | Y | X | Y | | | |
| 1 | 2 | 3 | 4 | 5 | 6 | 7 | 8 |
| 391 | 489 507,45 | 1 264 932,47 | 489 507,45 | 1 264 932,47 | — | 0,10 | - |

| | | | | | | | |
|--|--|----------------------------------|-----------------------------------|--|-------------------|------|---|
| 1 | 2 | 3 | 4 | 5 | 6 | 7 | 8 |
| 390 | 489 537,44 | 1 264 932,56 | 489 537,44 | 1 264 932,56 | — | 0,10 | - |
| 397 | 489 537,48 | 1 264 972,56 | 489 537,48 | 1 264 972,56 | | | |
| 398 | 489 507,48 | 1 264 972,47 | 489 507,48 | 1 264 972,47 | | | |
| 391 | 489 507,45 | 1 264 932,47 | 489 507,45 | 1 264 932,47 | | | |
| 2. Сведения о частях границ уточняемого земельного участка с кадастровым номером | | | | | 67:25:0010709:287 | | |
| Обозначение части границ | | Горизонтальное проложение (S), м | Описание прохождения части границ | Сведения о согласовании местоположения границ (согласовано/спорное) | | | |
| от т. | до т. | | | | | | |
| 1 | 2 | 3 | 4 | 5 | | | |
| 391 | 390 | 29,99 | — | согласовано | | | |
| 390 | 397 | 40,00 | | | | | |
| 397 | 398 | 30,00 | | | | | |
| 398 | 391 | 40,00 | | | | | |
| 3. Сведения о характеристиках уточняемого земельного участка с кадастровым номером | | | | | 67:25:0010709:287 | | |
| № п/п | Наименование характеристики | | | Значение характеристики | | | |
| 1 | 2 | | | 3 | | | |
| 1. | Адрес земельного участка | | | — | | | |
| 1.1. | Сведения о местоположении земельного участка (при отсутствии адреса) в структурированном в соответствии с федеральной информационной адресной системой виде | | | Российская Федерация, Смоленская область, Ярцевский р-н, Ярцево г, Партизанская ул | | | |
| 1.2. | Дополнительные сведения о местоположении земельного участка | | | — | | | |
| 2. | Площадь земельного участка ± величина погрешности определения (вычисления) площади (P ± ΔP), м² | | | 1 200 ± 12,00 | | | |
| 3. | Формула, примененная для вычисления предельной погрешности определения площади земельного участка, с подставленными значениями и итоговые (вычисленные) значения | | | 3,5*0,10*√(1 200,00) = 12 | | | |
| 4. | Площадь земельного участка согласно сведениям Единого государственного реестра недвижимости (Ркад), м² | | | 1 200,00 | | | |
| 5. | Оценка расхождения Р и Ркад (Р - Ркад), м² | | | 0 | | | |
| 6. | Предельный минимальный и максимальный размеры земельного участка (Рмин и Рмакс), м² | | | — — | | | |

| | | | | | | | |
|--|--|----------------------------------|--|--------------|---|--|----------------------------|
| 1 | 2 | | | | 3 | | |
| 7. | Кадастровый или иной государственный учетный номер (инвентарный) здания, сооружения, объекта незавершенного строительства, расположенного на земельном участке | | | | — | | |
| 8. | Вид (виды) разрешенного использования | | | | Для индивидуального жилищного строительства | | |
| 8.1. | Дополнительные сведения об использовании земельного участка | | | | — | | |
| 9. | Сведения о земельных участках (землях общего пользования, территории общего пользования), посредством которых обеспечивается доступ | | | | — | | |
| 10. | Иные сведения | | | | — | | |
| 4. Пояснения к сведениям об уточняемом земельном участке с кадастровым номером | | | | | 67:25:0010709:287 : | | |
| 1. | — | | | | | | |
| 1. Сведения о характерных точках границ уточняемого земельного участка с кадастровым номером | | | | | 67:25:0010709:288 : | | |
| Система координат МСК-67, зона 1 | | | | | Зона № 1 | | |
| Обоз- начение харак- терных точек границ | Координаты, м | | | | Метод определения координат | Формулы, примененные для расчета средней квадратической погрешности определения координат характерных точек границ (Mt), с подставленными в такие формулы значениями и итоговые (вычисленные) значения Mt, м | Описание закрепления точки |
| | содержатся в Едином государственном реестре недвижимости | | определены в результате выполнения комплексных кадастровых работ | | | | |
| | X | Y | X | Y | | | |
| 1 | 2 | 3 | 4 | 5 | 6 | 7 | 8 |
| 393 | 489 467,35 | 1 264 912,38 | 489 467,35 | 1 264 912,38 | — | 0,10 | - |
| 399 | 489 467,41 | 1 264 942,38 | 489 467,41 | 1 264 942,38 | | | |
| 400 | 489 427,42 | 1 264 942,61 | 489 427,42 | 1 264 942,61 | | | |
| 394 | 489 427,36 | 1 264 912,61 | 489 427,36 | 1 264 912,61 | | | |
| 393 | 489 467,35 | 1 264 912,38 | 489 467,35 | 1 264 912,38 | | | |
| 2. Сведения о частях границ уточняемого земельного участка с кадастровым номером | | | | | 67:25:0010709:288 : | | |
| Обозначение части границ | | Горизонтальное проложение (S), м | Описание прохождения части границ | | Сведения о согласовании местоположения границ (согласовано/спорное) | | |
| от т. | до т. | | | | | | |
| 1 | 2 | 3 | 4 | | 5 | | |
| 393 | 399 | 30,00 | — | | согласовано | | |
| 399 | 400 | 39,99 | | | | | |

| | | | | |
|-----|-----|-------|---|-------------|
| 1 | 2 | 3 | 4 | 5 |
| 400 | 394 | 30,00 | — | согласовано |
| 394 | 393 | 39,99 | | |

3. Сведения о характеристиках уточняемого земельного участка с кадастровым номером 67:25:0010709:288 :

| № п/п | Наименование характеристики | Значение характеристики |
|-------|--|--|
| 1 | 2 | 3 |
| 1. | Адрес земельного участка | Российская Федерация, Смоленская область, муниципальный район Ярцевский, Ярцевское городское поселение, г. Ярцево, ул.Партизанская |
| 1.1. | Сведения о местоположении земельного участка (при отсутствии адреса) в структурированном в соответствии с федеральной информационной адресной системой виде | — |
| 1.2. | Дополнительные сведения о местоположении земельного участка | — |
| 2. | Площадь земельного участка ± величина погрешности определения (вычисления) площади ($P \pm \Delta P$), м² | $1\,200 \pm 12,00$ |
| 3. | Формула, примененная для вычисления предельной погрешности определения площади земельного участка, с подставленными значениями и итоговые (вычисленные) значения | $3,5*0,10*\sqrt{(1\,200,00)} = 12$ |
| 4. | Площадь земельного участка согласно сведениям Единого государственного реестра недвижимости (Ркад), м² | 1 200,00 |
| 5. | Оценка расхождения Р и Ркад ($P - P_{кад}$), м² | 0 |
| 6. | Предельный минимальный и максимальный размеры земельного участка ($P_{мин}$ и $P_{макс}$), м² | — — |
| 7. | Кадастровый или иной государственный учетный номер (инвентарный) здания, сооружения, объекта незавершенного строительства, расположенного на земельном участке | — |
| 8. | Вид (виды) разрешенного использования | Для индивидуального жилищного строительства |
| 8.1. | Дополнительные сведения об использовании земельного участка | — |
| 9. | Сведения о земельных участках (землях общего пользования, территории общего пользования), посредством которых обеспечивается доступ | — |
| 10. | Иные сведения | — |

4. Пояснения к сведениям об уточняемом земельном участке с кадастровым номером 67:25:0010709:288 :

| | |
|----|---|
| 1. | — |
|----|---|

| 1. Сведения о характерных точках границ уточняемого земельного участка с кадастровым номером | | | | | 67:25:0010709:289 | | |
|--|--|--------------|--|--------------|-----------------------------|--|-------------------------------|
| Система координат | | | МСК-67, зона 1 | | Зона № 1 | | |
| Обозначение характерных точек границ | Координаты, м | | | | Метод определения координат | Формулы, примененные для расчета средней квадратической погрешности определения координат характерных точек границ (Mt), с подставленными в такие формулы значениями и итоговые (вычисленные) значения Mt, м | Описание закрепления точки |
| | содержатся в Едином государственном реестре недвижимости | | определены в результате выполнения комплексных кадастровых работ | | | | |
| | X | Y | X | Y | | | |
| 1 | 2 | 3 | 4 | 5 | 6 | 7 | 8 |
| 323 | 489 618,58 | 1 264 608,19 | 489 618,58 | 1 264 608,19 | — | 0,10 | - |
| 313 | 489 694,51 | 1 264 676,94 | 489 694,51 | 1 264 676,94 | | | |
| 314 | 489 682,23 | 1 264 690,88 | 489 682,23 | 1 264 690,88 | | | |
| 312 | 489 705,86 | 1 264 732,61 | 489 705,86 | 1 264 732,61 | | | |
| 311 | 489 723,97 | 1 264 764,57 | 489 723,97 | 1 264 764,57 | | | |
| 307 | 489 687,53 | 1 264 763,18 | 489 687,53 | 1 264 763,18 | | | |
| 306 | 489 694,80 | 1 264 755,68 | 489 694,80 | 1 264 755,68 | | | |
| 305 | 489 668,27 | 1 264 708,53 | 489 668,27 | 1 264 708,53 | | | |
| 293 | 489 650,36 | 1 264 675,30 | 489 650,36 | 1 264 675,30 | | | |
| 292 | 489 628,17 | 1 264 655,11 | 489 628,17 | 1 264 655,11 | | | |
| 298 | 489 605,97 | 1 264 634,93 | 489 605,97 | 1 264 634,93 | | | |
| 297 | 489 599,49 | 1 264 629,04 | 489 599,49 | 1 264 629,04 | | | |
| 323 | 489 618,58 | 1 264 608,19 | 489 618,58 | 1 264 608,19 | | | |
| Вырез 1 из 2 | | | | | | | |
| 401 | 489 682,35 | 1 264 713,43 | 489 682,35 | 1 264 713,43 | — | 0,10 | - |
| 402 | 489 683,22 | 1 264 712,94 | 489 683,22 | 1 264 712,94 | | | |
| 403 | 489 683,71 | 1 264 713,81 | 489 683,71 | 1 264 713,81 | | | |
| 404 | 489 682,83 | 1 264 714,30 | 489 682,83 | 1 264 714,30 | | | |
| 401 | 489 682,35 | 1 264 713,43 | 489 682,35 | 1 264 713,43 | | | |
| Вырез 2 из 2 | | | | | | | |
| 405 | 489 647,32 | 1 264 651,63 | 489 647,32 | 1 264 651,63 | — | 0,10 | - |
| 406 | 489 648,19 | 1 264 651,14 | 489 648,19 | 1 264 651,14 | | | |
| 407 | 489 648,68 | 1 264 652,01 | 489 648,68 | 1 264 652,01 | | | |

| | | | | | | | | | |
|--|-----------------------------|-------------------------------------|-----------------------------------|--------------|--|------|---|---|---|
| 1 | 2 | 3 | 4 | 5 | 6 | 7 | 8 | | |
| 408 | 489 647,81 | 1 264 652,50 | 489 647,81 | 1 264 652,50 | — | 0,10 | - | | |
| 405 | 489 647,32 | 1 264 651,63 | 489 647,32 | 1 264 651,63 | | | | | |
| 2. Сведения о частях границ уточняемого земельного участка с кадастровым номером | | | | | 67:25:0010709:289 | | | : | |
| Обозначение части границ | | Горизонтальное проложение (S), м | Описание прохождения части границ | | Сведения о согласовании местоположения границ (согласовано/спорное) | | | | |
| от т. | до т. | | | | | | | | |
| 1 | 2 | 3 | 4 | | 5 | | | | |
| 323 | 313 | 102,43 | — | | согласовано | | | | |
| 313 | 314 | 18,58 | | | | | | | |
| 314 | 312 | 47,96 | | | | | | | |
| 312 | 311 | 36,73 | | | | | | | |
| 311 | 307 | 36,47 | | | | | | | |
| 307 | 306 | 10,45 | | | | | | | |
| 306 | 305 | 54,10 | | | | | | | |
| 305 | 293 | 37,75 | | | | | | | |
| 293 | 292 | 30,00 | | | | | | | |
| 292 | 298 | 30,00 | | | | | | | |
| 298 | 297 | 8,76 | | | | | | | |
| 297 | 323 | 28,27 | | | | | | | |
| Вырез 1 из 2 | | | | | | | | | |
| 401 | 402 | 1,00 | — | | согласовано | | | | |
| 402 | 403 | 1,00 | | | | | | | |
| 403 | 404 | 1,01 | | | | | | | |
| 404 | 401 | 0,99 | | | | | | | |
| Вырез 2 из 2 | | | | | | | | | |
| 405 | 406 | 1,00 | — | | согласовано | | | | |
| 406 | 407 | 1,00 | | | | | | | |
| 407 | 408 | 1,00 | | | | | | | |
| 408 | 405 | 1,00 | | | | | | | |
| 3. Сведения о характеристиках уточняемого земельного участка с кадастровым номером | | | | | 67:25:0010709:289 | | | | : |
| № п/п | Наименование характеристики | | | | Значение характеристики | | | | |
| 1 | 2 | | | | 3 | | | | |

| 1 | 2 | 3 |
|---|--|--|
| 1. | Адрес земельного участка | Российская Федерация, Смоленская область, муниципальный район Ярцевский, Ярцевское городское поселение, г. Ярцево, ул.Партизанская |
| 1.1. | Сведения о местоположении земельного участка (при отсутствии адреса) в структурированном в соответствии с федеральной информационной адресной системой виде | — |
| 1.2. | Дополнительные сведения о местоположении земельного участка | — |
| 2. | Площадь земельного участка \pm величина погрешности определения (вычисления) площади ($P \pm \Delta P$), м ² | $4\,727 \pm 24,00$ |
| 3. | Формула, примененная для вычисления предельной погрешности определения площади земельного участка, с подставленными значениями и итоговые (вычисленные) значения | $3,5*0,10*\sqrt{(4\,727,00)} = 24$ |
| 4. | Площадь земельного участка согласно сведениям Единого государственного реестра недвижимости (Ркад), м ² | 4 727,00 |
| 5. | Оценка расхождения Р и Ркад ($P - P_{\text{кад}}$), м ² | 0 |
| 6. | Предельный минимальный и максимальный размеры земельного участка ($P_{\text{мин}}$ и $P_{\text{макс}}$), м ² | — — |
| 7. | Кадастровый или иной государственный учетный номер (инвентарный) здания, сооружения, объекта незавершенного строительства, расположенного на земельном участке | — |
| 8. | Вид (виды) разрешенного использования | Земельные участки (территории) общего пользования |
| 8.1. | Дополнительные сведения об использовании земельного участка | — |
| 9. | Сведения о земельных участках (землях общего пользования, территории общего пользования), посредством которых обеспечивается доступ | — |
| 10. | Иные сведения | — |
| 4. Пояснения к сведениям об уточняемом земельном участке с кадастровым номером | | 67:25:0010709:289 : |
| 1. | — | |

1. Сведения о характерных точках границ уточняемого земельного участка с кадастровым номером

67:25:0010709:290

:

Система координат

МСК-67, зона 1

Зона №

1

| | | | | | | | |
|--------------------------------------|--|--------------|--|--------------|-----------------------------|--|----------------------------|
| Обозначение характерных точек границ | Координаты, м | | | | Метод определения координат | Формулы, примененные для расчета средней квадратической погрешности определения координат характерных точек границ (Mt), с подставленными в такие формулы значениями и итоговые (вычисленные) значения Mt, м | Описание закрепления точки |
| | содержатся в Едином государственном реестре недвижимости | | определены в результате выполнения комплексных кадастровых работ | | | | |
| | X | Y | X | Y | | | |
| 1 | 2 | 3 | 4 | 5 | 6 | 7 | 8 |
| 409 | 489 477,45 | 1 264 932,38 | 489 477,45 | 1 264 932,38 | — | 0,10 | - |
| 391 | 489 507,45 | 1 264 932,47 | 489 507,45 | 1 264 932,47 | | | |
| 398 | 489 507,48 | 1 264 972,47 | 489 507,48 | 1 264 972,47 | | | |
| 410 | 489 477,48 | 1 264 972,38 | 489 477,48 | 1 264 972,38 | | | |
| 409 | 489 477,45 | 1 264 932,38 | 489 477,45 | 1 264 932,38 | | | |

2. Сведения о частях границ уточняемого земельного участка с кадастровым номером

67:25:0010709:290

:

| | | | | |
|--------------------------|-------|----------------------------------|-----------------------------------|---|
| Обозначение части границ | | Горизонтальное проложение (S), м | Описание прохождения части границ | Сведения о согласовании местоположения границ (согласовано/спорное) |
| от т. | до т. | | | |
| 1 | 2 | 3 | 4 | 5 |
| 409 | 391 | 30,00 | — | согласовано |
| 391 | 398 | 40,00 | | |
| 398 | 410 | 30,00 | | |
| 410 | 409 | 40,00 | | |

3. Сведения о характеристиках уточняемого земельного участка с кадастровым номером

67:25:0010709:290

:

| | | |
|-------|---|--|
| № п/п | Наименование характеристики | Значение характеристики |
| 1 | 2 | 3 |
| 1. | Адрес земельного участка | — |
| 1.1. | Сведения о местоположении земельного участка (при отсутствии адреса) в структурированном в соответствии с федеральной информационной адресной системой виде | Российская Федерация, Смоленская область, Ярцевский р-н, Ярцево г, Партизанская ул |
| 1.2. | Дополнительные сведения о местоположении земельного участка | — |

| | | | | | | | |
|--|--|--------------|--|--------------|---|--|----------------------------|
| 1 | 2 | | | | 3 | | |
| 2. | Площадь земельного участка ± величина погрешности определения (вычисления) площади (Р ± ΔР), м² | | | | 1 200 ± 12,00 | | |
| 3. | Формула, примененная для вычисления предельной погрешности определения площади земельного участка, с подставленными значениями и итоговые (вычисленные) значения | | | | 3,5*0,10*√(1 200,00) = 12 | | |
| 4. | Площадь земельного участка согласно сведениям Единого государственного реестра недвижимости (Ркад), м² | | | | 1 200,00 | | |
| 5. | Оценка расхождения Р и Ркад (Р - Ркад), м² | | | | 0 | | |
| 6. | Предельный минимальный и максимальный размеры земельного участка (Рмин и Рмакс), м² | | | | — — | | |
| 7. | Кадастровый или иной государственный учетный номер (инвентарный) здания, сооружения, объекта незавершенного строительства, расположенного на земельном участке | | | | — | | |
| 8. | Вид (виды) разрешенного использования | | | | Для индивидуального жилищного строительства | | |
| 8.1. | Дополнительные сведения об использовании земельного участка | | | | — | | |
| 9. | Сведения о земельных участках (землях общего пользования, территории общего пользования), посредством которых обеспечивается доступ | | | | — | | |
| 10. | Иные сведения | | | | — | | |
| 4. Пояснения к сведениям об уточняемом земельном участке с кадастровым номером | | | | | 67:25:0010709:290 : | | |
| 1. | — | | | | | | |
| 1. Сведения о характерных точках границ уточняемого земельного участка с кадастровым номером | | | | | 67:25:0010709:291 : | | |
| Система координат | | | | | МСК-67, зона 1 Зона № 1 | | |
| Обоз- начение харак- терных точек границ | Координаты, м | | | | Метод определения координат | Формулы, примененные для расчета средней квадратической погрешности определения координат характерных точек границ (Mt), с подставленными в такие формулы значениями и итоговые (вычисленные) значения Mt, м | Описание закрепления точки |
| | содержатся в Едином государственном реестре недвижимости | | определены в результате выполнения комплексных кадастровых работ | | | | |
| | X | Y | X | Y | | | |
| 1 | 2 | 3 | 4 | 5 | 6 | 7 | 8 |
| 399 | 489 467,41 | 1 264 942,38 | 489 467,41 | 1 264 942,38 | — | 0,10 | - |

| | | | | | | | |
|--|--|----------------------------------|-----------------------------------|--|-------------------|------|---|
| 1 | 2 | 3 | 4 | 5 | 6 | 7 | 8 |
| 411 | 489 467,48 | 1 264 972,38 | 489 467,48 | 1 264 972,38 | — | 0,10 | - |
| 412 | 489 427,48 | 1 264 972,61 | 489 427,48 | 1 264 972,61 | | | |
| 400 | 489 427,42 | 1 264 942,61 | 489 427,42 | 1 264 942,61 | | | |
| 399 | 489 467,41 | 1 264 942,38 | 489 467,41 | 1 264 942,38 | | | |
| 2. Сведения о частях границ уточняемого земельного участка с кадастровым номером | | | | | 67:25:0010709:291 | | |
| Обозначение части границ | | Горизонтальное проложение (S), м | Описание прохождения части границ | Сведения о согласовании местоположения границ (согласовано/спорное) | | | |
| от т. | до т. | | | | | | |
| 1 | 2 | 3 | 4 | 5 | | | |
| 399 | 411 | 30,00 | — | согласовано | | | |
| 411 | 412 | 40,00 | | | | | |
| 412 | 400 | 30,00 | | | | | |
| 400 | 399 | 39,99 | | | | | |
| 3. Сведения о характеристиках уточняемого земельного участка с кадастровым номером | | | | | 67:25:0010709:291 | | |
| № п/п | Наименование характеристики | | | Значение характеристики | | | |
| 1 | 2 | | | 3 | | | |
| 1. | Адрес земельного участка | | | — | | | |
| 1.1. | Сведения о местоположении земельного участка (при отсутствии адреса) в структурированном в соответствии с федеральной информационной адресной системой виде | | | Российская Федерация, Смоленская область, Ярцевский р-н, Ярцево г, Партизанская ул | | | |
| 1.2. | Дополнительные сведения о местоположении земельного участка | | | — | | | |
| 2. | Площадь земельного участка ± величина погрешности определения (вычисления) площади (Р ± ΔР), м² | | | 1 200 ± 12,00 | | | |
| 3. | Формула, примененная для вычисления предельной погрешности определения площади земельного участка, с подставленными значениями и итоговые (вычисленные) значения | | | 3,5*0,10*√(1 200,00) = 12 | | | |
| 4. | Площадь земельного участка согласно сведениям Единого государственного реестра недвижимости (Ркад), м² | | | 1 200,00 | | | |
| 5. | Оценка расхождения Р и Ркад (Р - Ркад), м² | | | 0 | | | |
| 6. | Предельный минимальный и максимальный размеры земельного участка (Рмин и Рмакс), м² | | | — — | | | |

| | | | | | | | |
|--|--|----------------------------------|--|--------------|---|--|----------------------------|
| 1 | 2 | | | | 3 | | |
| 7. | Кадастровый или иной государственный учетный номер (инвентарный) здания, сооружения, объекта незавершенного строительства, расположенного на земельном участке | | | | — | | |
| 8. | Вид (виды) разрешенного использования | | | | Для индивидуального жилищного строительства | | |
| 8.1. | Дополнительные сведения об использовании земельного участка | | | | — | | |
| 9. | Сведения о земельных участках (землях общего пользования, территории общего пользования), посредством которых обеспечивается доступ | | | | — | | |
| 10. | Иные сведения | | | | — | | |
| 4. Пояснения к сведениям об уточняемом земельном участке с кадастровым номером | | | | | 67:25:0010709:291 : | | |
| 1. | — | | | | | | |
| 1. Сведения о характерных точках границ уточняемого земельного участка с кадастровым номером | | | | | 67:25:0010709:292 : | | |
| Система координат МСК-67, зона 1 | | | | | Зона № 1 | | |
| Обоз- начение харак- терных точек границ | Координаты, м | | | | Метод определения координат | Формулы, примененные для расчета средней квадратической погрешности определения координат характерных точек границ (Mt), с подставленными в такие формулы значениями и итоговые (вычисленные) значения Mt, м | Описание закрепления точки |
| | содержатся в Едином государственном реестре недвижимости | | определены в результате выполнения комплексных кадастровых работ | | | | |
| | X | Y | X | Y | | | |
| 1 | 2 | 3 | 4 | 5 | 6 | 7 | 8 |
| 378 | 489 477,41 | 1 264 892,38 | 489 477,41 | 1 264 892,38 | — | 0,10 | - |
| 377 | 489 507,41 | 1 264 892,47 | 489 507,41 | 1 264 892,47 | | | |
| 391 | 489 507,45 | 1 264 932,47 | 489 507,45 | 1 264 932,47 | | | |
| 409 | 489 477,45 | 1 264 932,38 | 489 477,45 | 1 264 932,38 | | | |
| 378 | 489 477,41 | 1 264 892,38 | 489 477,41 | 1 264 892,38 | | | |
| 2. Сведения о частях границ уточняемого земельного участка с кадастровым номером | | | | | 67:25:0010709:292 : | | |
| Обозначение части границ | | Горизонтальное проложение (S), м | Описание прохождения части границ | | Сведения о согласовании местоположения границ (согласовано/спорное) | | |
| от т. | до т. | | | | | | |
| 1 | 2 | 3 | 4 | | 5 | | |
| 378 | 377 | 30,00 | — | | согласовано | | |
| 377 | 391 | 40,00 | | | | | |

| | | | | |
|-----|-----|-------|---|-------------|
| 1 | 2 | 3 | 4 | 5 |
| 391 | 409 | 30,00 | — | согласовано |
| 409 | 378 | 40,00 | | |

3. Сведения о характеристиках уточняемого земельного участка с кадастровым номером 67:25:0010709:292 :

| № п/п | Наименование характеристики | Значение характеристики |
|-------|--|--|
| 1 | 2 | 3 |
| 1. | Адрес земельного участка | Российская Федерация, Смоленская область, муниципальный район Ярцевский, городское поселение Ярцевское, город Ярцево, улица Партизанская |
| 1.1. | Сведения о местоположении земельного участка (при отсутствии адреса) в структурированном в соответствии с федеральной информационной адресной системой виде | — |
| 1.2. | Дополнительные сведения о местоположении земельного участка | — |
| 2. | Площадь земельного участка ± величина погрешности определения (вычисления) площади ($P \pm \Delta P$), м² | $1\,200 \pm 12,00$ |
| 3. | Формула, примененная для вычисления предельной погрешности определения площади земельного участка, с подставленными значениями и итоговые (вычисленные) значения | $3,5*0,10*\sqrt{(1\,200,00)} = 12$ |
| 4. | Площадь земельного участка согласно сведениям Единого государственного реестра недвижимости (Ркад), м² | 1 200,00 |
| 5. | Оценка расхождения Р и Ркад ($P - P_{кад}$), м² | 0 |
| 6. | Предельный минимальный и максимальный размеры земельного участка ($P_{мин}$ и $P_{макс}$), м² | — — |
| 7. | Кадастровый или иной государственный учетный номер (инвентарный) здания, сооружения, объекта незавершенного строительства, расположенного на земельном участке | — |
| 8. | Вид (виды) разрешенного использования | Для индивидуального жилищного строительства |
| 8.1. | Дополнительные сведения об использовании земельного участка | — |
| 9. | Сведения о земельных участках (землях общего пользования, территории общего пользования), посредством которых обеспечивается доступ | — |
| 10. | Иные сведения | — |

4. Пояснения к сведениям об уточняемом земельном участке с кадастровым номером 67:25:0010709:292 :

| | |
|----|---|
| 1. | — |
|----|---|

| 1. Сведения о характерных точках границ уточняемого земельного участка с кадастровым номером | | | | | 67:25:0010709:293 | | | : |
|--|--|----------------|--|--------------|-----------------------------|--|-------------------------------|---|
| Система координат | | МСК-67, зона 1 | | | Зона № | | | 1 |
| Обоз- начение харак- терных точек границ | Координаты, м | | | | Метод определения координат | Формулы, примененные для расчета средней квадратической погрешности определения координат характерных точек границ (Mt), с подставленными в такие формулы значениями и итоговые (вычисленные) значения Mt, м | Описание закрепления точки | |
| | содержатся в Едином государственном реестре недвижимости | | определены в результате выполнения комплексных кадастровых работ | | | | | |
| | X | Y | X | Y | | | | |
| 1 | 2 | 3 | 4 | 5 | 6 | 7 | 8 | |
| 413 | 489 481,42 | 1 264 548,40 | 489 481,42 | 1 264 548,40 | — | 0,10 | - | |
| 287 | 489 495,01 | 1 264 551,22 | 489 495,01 | 1 264 551,22 | | | | |
| 286 | 489 542,36 | 1 264 561,07 | 489 542,36 | 1 264 561,07 | | | | |
| 285 | 489 552,45 | 1 264 548,22 | 489 552,45 | 1 264 548,22 | | | | |
| 414 | 489 591,61 | 1 264 583,60 | 489 591,61 | 1 264 583,60 | | | | |
| 281 | 489 581,03 | 1 264 595,32 | 489 581,03 | 1 264 595,32 | | | | |
| 280 | 489 573,86 | 1 264 589,08 | 489 573,86 | 1 264 589,08 | | | | |
| 279 | 489 557,32 | 1 264 585,64 | 489 557,32 | 1 264 585,64 | | | | |
| 319 | 489 515,78 | 1 264 576,97 | 489 515,78 | 1 264 576,97 | | | | |
| 320 | 489 501,56 | 1 264 594,10 | 489 501,56 | 1 264 594,10 | | | | |
| 413 | 489 481,42 | 1 264 548,40 | 489 481,42 | 1 264 548,40 | | | | |
| Вырез 1 из 2 | | | | | | | | |
| 415 | 489 556,84 | 1 264 574,29 | 489 556,84 | 1 264 574,29 | — | 0,10 | - | |
| 416 | 489 556,65 | 1 264 575,27 | 489 556,65 | 1 264 575,27 | | | | |
| 417 | 489 555,66 | 1 264 575,08 | 489 555,66 | 1 264 575,08 | | | | |
| 418 | 489 555,86 | 1 264 574,10 | 489 555,86 | 1 264 574,10 | | | | |
| 415 | 489 556,84 | 1 264 574,29 | 489 556,84 | 1 264 574,29 | | | | |
| Вырез 2 из 2 | | | | | | | | |
| 419 | 489 500,90 | 1 264 562,65 | 489 500,90 | 1 264 562,65 | — | 0,10 | - | |
| 420 | 489 500,71 | 1 264 563,63 | 489 500,71 | 1 264 563,63 | | | | |
| 421 | 489 499,73 | 1 264 563,44 | 489 499,73 | 1 264 563,44 | | | | |
| 422 | 489 499,92 | 1 264 562,46 | 489 499,92 | 1 264 562,46 | | | | |
| 419 | 489 500,90 | 1 264 562,65 | 489 500,90 | 1 264 562,65 | | | | |

2. Сведения о частях границ уточняемого земельного участка с кадастровым номером 67:25:0010709:293:

| Обозначение части границ | | Горизонтальное проложение (S), м | Описание прохождения части границ | Сведения о согласовании местоположения границ (согласовано/спорное) |
|--------------------------|-------|-------------------------------------|-----------------------------------|--|
| от т. | до т. | | | |
| 1 | 2 | 3 | 4 | 5 |
| 413 | 287 | 13,88 | — | согласовано |
| 287 | 286 | 48,36 | | |
| 286 | 285 | 16,34 | | |
| 285 | 414 | 52,78 | | |
| 414 | 281 | 15,79 | | |
| 281 | 280 | 9,51 | | |
| 280 | 279 | 16,89 | | |
| 279 | 319 | 42,44 | | |
| 319 | 320 | 22,26 | | |
| 320 | 413 | 49,94 | | |

Вырез 1 из 2

| | | | | |
|-----|-----|------|---|-------------|
| 415 | 416 | 1,00 | — | согласовано |
| 416 | 417 | 1,01 | | |
| 417 | 418 | 1,00 | | |
| 418 | 415 | 1,00 | | |

Вырез 2 из 2

| | | | | |
|-----|-----|------|---|-------------|
| 419 | 420 | 1,00 | — | согласовано |
| 420 | 421 | 1,00 | | |
| 421 | 422 | 1,00 | | |
| 422 | 419 | 1,00 | | |

3. Сведения о характеристиках уточняемого земельного участка с кадастровым номером 67:25:0010709:293:

| № п/п | Наименование характеристики | Значение характеристики |
|-------|---|---|
| 1 | 2 | 3 |
| 1. | Адрес земельного участка | — |
| 1.1. | Сведения о местоположении земельного участка (при отсутствии адреса) в структурированном в соответствии с федеральной информационной адресной системой виде | Российская Федерация, Смоленская область, Ярцевский р-н, Ярцево г, Пограничников ул |
| 1.2. | Дополнительные сведения о местоположении земельного участка | — |
| 2. | Площадь земельного участка ± величина погрешности определения (вычисления) площади (Р ± ΔР), м² | 2 611 ± 18,00 |

| | | | | | | | |
|--|--|--------------|--|--------------|---|--|----------------------------|
| 1 | 2 | | | | 3 | | |
| 3. | Формула, примененная для вычисления предельной погрешности определения площади земельного участка, с подставленными значениями и итоговые (вычисленные) значения | | | | 3,5*0,10*√(2 611,00) = 18 | | |
| 4. | Площадь земельного участка согласно сведениям Единого государственного реестра недвижимости (Ркад), м² | | | | 2 611,00 | | |
| 5. | Оценка расхождения Р и Ркад (Р - Ркад), м² | | | | 0 | | |
| 6. | Предельный минимальный и максимальный размеры земельного участка (Рмин и Рмакс), м² | | | | — — | | |
| 7. | Кадастровый или иной государственный учетный номер (инвентарный) здания, сооружения, объекта незавершенного строительства, расположенного на земельном участке | | | | — | | |
| 8. | Вид (виды) разрешенного использования | | | | Земельные участки (территории) общего пользования | | |
| 8.1. | Дополнительные сведения об использовании земельного участка | | | | — | | |
| 9. | Сведения о земельных участках (землях общего пользования, территории общего пользования), посредством которых обеспечивается доступ | | | | — | | |
| 10. | Иные сведения | | | | — | | |
| 4. Пояснения к сведениям об уточняемом земельном участке с кадастровым номером | | | | | 67:25:0010709:293 : | | |
| 1. | — | | | | | | |
| 1. Сведения о характерных точках границ уточняемого земельного участка с кадастровым номером | | | | | 67:25:0010709:294 : | | |
| Система координат МСК-67, зона 1 | | | | | Зона № 1 | | |
| Обозначение характерных точек границ | Координаты, м | | | | Метод определения координат | Формулы, примененные для расчета средней квадратической погрешности определения координат характерных точек границ (Mt), с подставленными в такие формулы значениями и итоговые (вычисленные) значения Mt, м | Описание закрепления точки |
| | содержатся в Едином государственном реестре недвижимости | | определены в результате выполнения комплексных кадастровых работ | | | | |
| | X | Y | X | Y | | | |
| | 1 | 2 | 3 | 4 | | | |
| 389 | 489 537,41 | 1 264 892,56 | 489 537,41 | 1 264 892,56 | — | 0,10 | - |
| 376 | 489 520,27 | 1 264 892,51 | 489 520,27 | 1 264 892,51 | | | |
| 375 | 489 520,40 | 1 264 875,09 | 489 520,40 | 1 264 875,09 | | | |

| | | | | | | | |
|-----|------------|--------------|------------|--------------|---|------|---|
| 1 | 2 | 3 | 4 | 5 | 6 | 7 | 8 |
| 389 | 489 537,41 | 1 264 892,56 | 489 537,41 | 1 264 892,56 | — | 0,10 | - |

2. Сведения о частях границ уточняемого земельного участка с кадастровым номером 67:25:0010709:294 :

| Обозначение части границ | | Горизонтальное проложение (S), м | Описание прохождения части границ | Сведения о согласовании местоположения границ (согласовано/спорное) |
|--------------------------|-------|-------------------------------------|-----------------------------------|--|
| от т. | до т. | | | |
| 1 | 2 | 3 | 4 | 5 |
| 389 | 376 | 17,14 | — | согласовано |
| 376 | 375 | 17,42 | | |
| 375 | 389 | 24,38 | | |

3. Сведения о характеристиках уточняемого земельного участка с кадастровым номером 67:25:0010709:294 :

| № п/п | Наименование характеристики | Значение характеристики |
|-------|--|---|
| 1 | 2 | 3 |
| 1. | Адрес земельного участка | — |
| 1.1. | Сведения о местоположении земельного участка (при отсутствии адреса) в структурированном в соответствии с федеральной информационной адресной системой виде | Российская Федерация, Смоленская область, Ярцевский р-н, Ярцево г, Пограничников ул |
| 1.2. | Дополнительные сведения о местоположении земельного участка | — |
| 2. | Площадь земельного участка ± величина погрешности определения (вычисления) площади ($P \pm \Delta P$), м² | $149 \pm 4,00$ |
| 3. | Формула, примененная для вычисления предельной погрешности определения площади земельного участка, с подставленными значениями и итоговые (вычисленные) значения | $3,5 * 0,10 * \sqrt{(149,00)} = 4$ |
| 4. | Площадь земельного участка согласно сведениям Единого государственного реестра недвижимости (Ркад), м² | 149,00 |
| 5. | Оценка расхождения Р и Ркад ($P - P_{кад}$), м² | 0 |
| 6. | Предельный минимальный и максимальный размеры земельного участка ($P_{мин}$ и $P_{макс}$), м² | — — |
| 7. | Кадастровый или иной государственный учетный номер (инвентарный) здания, сооружения, объекта незавершенного строительства, расположенного на земельном участке | — |
| 8. | Вид (виды) разрешенного использования | Земельные участки (территории) общего пользования |
| 8.1. | Дополнительные сведения об использовании земельного участка | — |

| | | | | | | | |
|--|---|----------------------------------|--|--------------|---|--|----------------------------|
| 1 | 2 | | | | 3 | | |
| 9. | Сведения о земельных участках (землях общего пользования, территории общего пользования), посредством которых обеспечивается доступ | | | | — | | |
| 10. | Иные сведения | | | | — | | |
| 4. Пояснения к сведениям об уточняемом земельном участке с кадастровым номером | | | | | 67:25:0010709:294 : | | |
| 1. | — | | | | | | |
| 1. Сведения о характерных точках границ уточняемого земельного участка с кадастровым номером | | | | | 67:25:0010709:295 : | | |
| Система координат МСК-67, зона 1 | | | | | Зона № 1 | | |
| Обозначение характерных точек границ | Координаты, м | | | | Метод определения координат | Формулы, примененные для расчета средней квадратической погрешности определения координат характерных точек границ (Mt), с подставленными в такие формулы значениями и итоговые (вычисленные) значения Mt, м | Описание закрепления точки |
| | содержатся в Едином государственном реестре недвижимости | | определены в результате выполнения комплексных кадастровых работ | | | | |
| | X | Y | X | Y | | | |
| 1 | 2 | 3 | 4 | 5 | 6 | 7 | 8 |
| 360 | 489 578,49 | 1 264 859,98 | 489 578,49 | 1 264 859,98 | — | 0,10 | - |
| 366 | 489 600,70 | 1 264 880,16 | 489 600,70 | 1 264 880,16 | | | |
| 373 | 489 604,05 | 1 264 882,83 | 489 604,05 | 1 264 882,83 | | | |
| 385 | 489 556,07 | 1 264 885,67 | 489 556,07 | 1 264 885,67 | | | |
| 360 | 489 578,49 | 1 264 859,98 | 489 578,49 | 1 264 859,98 | | | |
| 2. Сведения о частях границ уточняемого земельного участка с кадастровым номером | | | | | 67:25:0010709:295 : | | |
| Обозначение части границ | | Горизонтальное проложение (S), м | Описание прохождения части границ | | Сведения о согласовании местоположения границ (согласовано/спорное) | | |
| от т. | до т. | | | | | | |
| 1 | 2 | 3 | 4 | | 5 | | |
| 360 | 366 | 30,01 | — | | согласовано | | |
| 366 | 373 | 4,28 | | | | | |
| 373 | 385 | 48,06 | | | | | |
| 385 | 360 | 34,10 | | | | | |
| 3. Сведения о характеристиках уточняемого земельного участка с кадастровым номером | | | | | 67:25:0010709:295 : | | |
| № п/п | Наименование характеристики | | | | Значение характеристики | | |
| 1 | 2 | | | | 3 | | |

| 1 | 2 | 3 |
|---|--|--|
| 1. | Адрес земельного участка | Российская Федерация, Смоленская область, Ярцевский район, Ярцевское городское поселение, город Ярцево, улица Партизанская |
| 1.1. | Сведения о местоположении земельного участка (при отсутствии адреса) в структурированном в соответствии с федеральной информационной адресной системой виде | — |
| 1.2. | Дополнительные сведения о местоположении земельного участка | — |
| 2. | Площадь земельного участка \pm величина погрешности определения (вычисления) площади ($P \pm \Delta P$), м ² | $580 \pm 8,00$ |
| 3. | Формула, примененная для вычисления предельной погрешности определения площади земельного участка, с подставленными значениями и итоговые (вычисленные) значения | $3,5*0,10*\sqrt{(580,00)} = 8$ |
| 4. | Площадь земельного участка согласно сведениям Единого государственного реестра недвижимости (Ркад), м ² | 580,00 |
| 5. | Оценка расхождения Р и Ркад ($P - P_{кад}$), м ² | 0 |
| 6. | Предельный минимальный и максимальный размеры земельного участка ($P_{мин}$ и $P_{макс}$), м ² | — — |
| 7. | Кадастровый или иной государственный учетный номер (инвентарный) здания, сооружения, объекта незавершенного строительства, расположенного на земельном участке | — |
| 8. | Вид (виды) разрешенного использования | Земельные участки (территории) общего пользования |
| 8.1. | Дополнительные сведения об использовании земельного участка | — |
| 9. | Сведения о земельных участках (землях общего пользования, территории общего пользования), посредством которых обеспечивается доступ | — |
| 10. | Иные сведения | — |
| 4. Пояснения к сведениям об уточняемом земельном участке с кадастровым номером | | 67:25:0010709:295 : |
| 1. | — | |

| | | | | | | | | |
|--|---|-------------------------------------|--|----------------|--|--|-------------------------------|---|
| 1. Сведения о характерных точках границ уточняемого земельного участка с кадастровым номером | | | | | | 67:25:0010709:296 | | : |
| Система координат | | | | МСК-67, зона 1 | | Зона № 1 | | |
| Обозначение характерных точек границ | Координаты, м | | | | Метод определения координат | Формулы, примененные для расчета средней квадратической погрешности определения координат характерных точек границ (Mt), с подставленными в такие формулы значениями и итоговые (вычисленные) значения Mt, м | Описание закрепления точки | |
| | содержатся в Едином государственном реестре недвижимости | | определены в результате выполнения комплексных кадастровых работ | | | | | |
| | X | Y | X | Y | | | | |
| 1 | 2 | 3 | 4 | 5 | 6 | 7 | 8 | |
| 423 | 489 467,23 | 1 264 852,38 | 489 467,23 | 1 264 852,38 | — | 0,10 | - | |
| 392 | 489 467,29 | 1 264 882,38 | 489 467,29 | 1 264 882,38 | | | | |
| 395 | 489 427,29 | 1 264 882,61 | 489 427,29 | 1 264 882,61 | | | | |
| 424 | 489 427,23 | 1 264 852,61 | 489 427,23 | 1 264 852,61 | | | | |
| 423 | 489 467,23 | 1 264 852,38 | 489 467,23 | 1 264 852,38 | | | | |
| 2. Сведения о частях границ уточняемого земельного участка с кадастровым номером | | | | | | 67:25:0010709:296 | | : |
| Обозначение части границ | | Горизонтальное проложение (S), м | Описание прохождения части границ | | Сведения о согласовании местоположения границ (согласовано/спорное) | | | |
| от т. | до т. | | | | | | | |
| 1 | 2 | 3 | 4 | | 5 | | | |
| 423 | 392 | 30,00 | — | | согласовано | | | |
| 392 | 395 | 40,00 | | | | | | |
| 395 | 424 | 30,00 | | | | | | |
| 424 | 423 | 40,00 | | | | | | |
| 3. Сведения о характеристиках уточняемого земельного участка с кадастровым номером | | | | | | 67:25:0010709:296 | | : |
| № п/п | Наименование характеристики | | | | Значение характеристики | | | |
| 1 | 2 | | | | 3 | | | |
| 1. | Адрес земельного участка | | | | Российская Федерация, Смоленская область, муниципальный район Ярцевский, городское поселение Ярцевское, город Ярцево, улица Партизанская | | | |
| 1.1. | Сведения о местоположении земельного участка (при отсутствии адреса) в структурированном в соответствии с федеральной информационной адресной системой виде | | | | — | | | |
| 1.2. | Дополнительные сведения о местоположении земельного участка | | | | — | | | |

| | | | | | | | |
|--|--|--------------|--|--------------|---|--|----------------------------|
| 1 | 2 | | | | 3 | | |
| 2. | Площадь земельного участка ± величина погрешности определения (вычисления) площади (P ± ΔP), м² | | | | 1 200 ± 12,00 | | |
| 3. | Формула, примененная для вычисления предельной погрешности определения площади земельного участка, с подставленными значениями и итоговые (вычисленные) значения | | | | 3,5*0,10*√(1 200,00) = 12 | | |
| 4. | Площадь земельного участка согласно сведениям Единого государственного реестра недвижимости (Ркад), м² | | | | 1 200,00 | | |
| 5. | Оценка расхождения P и Ркад (P - Ркад), м² | | | | 0 | | |
| 6. | Предельный минимальный и максимальный размеры земельного участка (Рмин и Рмакс), м² | | | | — — | | |
| 7. | Кадастровый или иной государственный учетный номер (инвентарный) здания, сооружения, объекта незавершенного строительства, расположенного на земельном участке | | | | — | | |
| 8. | Вид (виды) разрешенного использования | | | | Для индивидуального жилищного строительства | | |
| 8.1. | Дополнительные сведения об использовании земельного участка | | | | — | | |
| 9. | Сведения о земельных участках (землях общего пользования, территории общего пользования), посредством которых обеспечивается доступ | | | | — | | |
| 10. | Иные сведения | | | | — | | |
| 4. Пояснения к сведениям об уточняемом земельном участке с кадастровым номером | | | | | 67:25:0010709:296 : | | |
| 1. | — | | | | | | |
| 1. Сведения о характерных точках границ уточняемого земельного участка с кадастровым номером | | | | | 67:25:0010709:34 : | | |
| Система координат МСК-67, зона 1 | | | | | Зона № 1 | | |
| Обозначение характерных точек границ | Координаты, м | | | | Метод определения координат | Формулы, примененные для расчета средней квадратической погрешности определения координат характерных точек границ (Mt), с подставленными в такие формулы значениями и итоговые (вычисленные) значения Mt, м | Описание закрепления точки |
| | содержатся в Едином государственном реестре недвижимости | | определены в результате выполнения комплексных кадастровых работ | | | | |
| | X | Y | X | Y | | | |
| 1 | 2 | 3 | 4 | 5 | 6 | 7 | 8 |
| 107 | 489 795,28 | 1 265 008,33 | 489 795,28 | 1 265 008,33 | Геодезический метод | 0,10 | Закрепление отсутствует |

| 1 | 2 | 3 | 4 | 5 | 6 | 7 | 8 |
|-----|------------|--------------|------------|--------------|---------------------|------|-------------------------|
| 108 | 489 711,19 | 1 265 108,11 | 489 711,19 | 1 265 108,11 | Геодезический метод | 0,10 | Закрепление отсутствует |
| 109 | 489 617,14 | 1 265 025,75 | 489 617,14 | 1 265 025,75 | — | | — |
| 110 | 489 594,51 | 1 265 006,21 | 489 594,51 | 1 265 006,21 | | | |
| 111 | 489 678,12 | 1 264 908,40 | 489 678,12 | 1 264 908,40 | | | |
| 107 | 489 795,28 | 1 265 008,33 | 489 795,28 | 1 265 008,33 | Геодезический метод | | Закрепление отсутствует |

2. Сведения о частях границ уточняемого земельного участка с кадастровым номером
67:25:0010709:34
:

| Обозначение части границ | | Горизонтальное проложение (S), м | Описание прохождения части границ | Сведения о согласовании местоположения границ (согласовано/спорное) |
|--------------------------|-------|----------------------------------|-----------------------------------|---|
| от т. | до т. | | | |
| 1 | 2 | 3 | 4 | 5 |
| 107 | 108 | 130,49 | — | согласовано |
| 108 | 109 | 125,01 | | |
| 109 | 110 | 29,90 | | |
| 110 | 111 | 128,68 | | |
| 111 | 107 | 153,99 | | |

3. Сведения о характеристиках уточняемого земельного участка с кадастровым номером
67:25:0010709:34
:

| № п/п | Наименование характеристики | Значение характеристики |
|-------|--|--|
| 1 | 2 | 3 |
| 1. | Адрес земельного участка | — |
| 1.1. | Сведения о местоположении земельного участка (при отсутствии адреса) в структурированном в соответствии с федеральной информационной адресной системой виде | 215805, Российская Федерация, Смоленская область, Ярцево г, Энтузиастов ул, д 12 |
| 1.2. | Дополнительные сведения о местоположении земельного участка | — |
| 2. | Площадь земельного участка ± величина погрешности определения (вычисления) площади (Р ± ΔР), м² | 20 000 ± 49,00 |
| 3. | Формула, примененная для вычисления предельной погрешности определения площади земельного участка, с подставленными значениями и итоговые (вычисленные) значения | 3,5*0,10*√(20 000,00) = 49 |
| 4. | Площадь земельного участка согласно сведениям Единого государственного реестра недвижимости (Ркад), м² | 20 000,00 |
| 5. | Оценка расхождения Р и Ркад (Р - Ркад), м² | 0 |
| 6. | Предельный минимальный и максимальный размеры земельного участка (Рмин и Рмакс), м² | — — |

| | | | | | | | |
|--|--|-------------------------------------|--|--------------|--|--|-------------------------------|
| 1 | 2 | | | | 3 | | |
| 7. | Кадастровый или иной государственный учетный номер (инвентарный) здания, сооружения, объекта незавершенного строительства, расположенного на земельном участке | | | | — | | |
| 8. | Вид (виды) разрешенного использования | | | | под размещение комплекса зданий швейной фабрики | | |
| 8.1. | Дополнительные сведения об использовании земельного участка | | | | — | | |
| 9. | Сведения о земельных участках (землях общего пользования, территории общего пользования), посредством которых обеспечивается доступ | | | | — | | |
| 10. | Иные сведения | | | | — | | |
| 4. Пояснения к сведениям об уточняемом земельном участке с кадастровым номером | | | | | 67:25:0010709:34 : | | |
| 1. | — | | | | | | |
| 1. Сведения о характерных точках границ уточняемого земельного участка с кадастровым номером | | | | | 67:25:0010709:36 : | | |
| Система координат МСК-67, зона 1 | | | | | Зона № 1 | | |
| Обоз- начение харак- терных точек границ | Координаты, м | | | | Метод определения координат | Формулы, примененные для расчета средней квадратической погрешности определения координат характерных точек границ (Mt), с подставленными в такие формулы значениями и итоговые (вычисленные) значения Mt, м | Описание закрепления точки |
| | содержатся в Едином государственном реестре недвижимости | | определены в результате выполнения комплексных кадастровых работ | | | | |
| | X | Y | X | Y | | | |
| 1 | 2 | 3 | 4 | 5 | 6 | 7 | 8 |
| 112 | 489 903,50 | 1 264 650,68 | 489 903,50 | 1 264 650,68 | — | 0,10 | — |
| 98 | 489 926,57 | 1 264 680,07 | 489 926,57 | 1 264 680,07 | | | |
| 97 | 489 910,82 | 1 264 699,18 | 489 910,82 | 1 264 699,18 | | | |
| 113 | 489 877,04 | 1 264 679,91 | 489 877,04 | 1 264 679,91 | | | |
| 112 | 489 903,50 | 1 264 650,68 | 489 903,50 | 1 264 650,68 | | | |
| 2. Сведения о частях границ уточняемого земельного участка с кадастровым номером | | | | | 67:25:0010709:36 : | | |
| Обозначение части границ | | Горизонтальное проложение (S), м | Описание прохождения части границ | | Сведения о согласовании местоположения границ (согласовано/спорное) | | |
| от т. | до т. | | | | | | |
| 1 | 2 | 3 | 4 | | 5 | | |
| 112 | 98 | 37,36 | — | | согласовано | | |
| 98 | 97 | 24,76 | | | | | |

| | | | | |
|--|--|-------|---|-------------|
| 1 | 2 | 3 | 4 | 5 |
| 97 | 113 | 38,89 | — | согласовано |
| 113 | 112 | 39,43 | | |
| 3. Сведения о характеристиках уточняемого земельного участка с кадастровым номером | | | 67:25:0010709:36 : | |
| № п/п | Наименование характеристики | | Значение характеристики | |
| 1 | 2 | | 3 | |
| 1. | Адрес земельного участка | | — | |
| 1.1. | Сведения о местоположении земельного участка (при отсутствии адреса) в структурированном в соответствии с федеральной информационной адресной системой виде | | 215805, Российская Федерация, Смоленская область, Ярцево г, Партизанская ул | |
| 1.2. | Дополнительные сведения о местоположении земельного участка | | — | |
| 2. | Площадь земельного участка ± величина погрешности определения (вычисления) площади (Р ± ΔР), м² | | 1 201 ± 12,00 | |
| 3. | Формула, примененная для вычисления предельной погрешности определения площади земельного участка, с подставленными значениями и итоговые (вычисленные) значения | | 3,5*0,10*√(1 201,00) = 12 | |
| 4. | Площадь земельного участка согласно сведениям Единого государственного реестра недвижимости (Ркад), м² | | 1 200,00 | |
| 5. | Оценка расхождения Р и Ркад (Р - Ркад), м² | | 1 | |
| 6. | Предельный минимальный и максимальный размеры земельного участка (Рмин и Рмакс), м² | | — — | |
| 7. | Кадастровый или иной государственный учетный номер (инвентарный) здания, сооружения, объекта незавершенного строительства, расположенного на земельном участке | | — | |
| 8. | Вид (виды) разрешенного использования | | малоэтажная жилая застройка (для индивидуального жилищного строительства) | |
| 8.1. | Дополнительные сведения об использовании земельного участка | | — | |
| 9. | Сведения о земельных участках (землях общего пользования, территории общего пользования), посредством которых обеспечивается доступ | | — | |
| 10. | Иные сведения | | — | |
| 4. Пояснения к сведениям об уточняемом земельном участке с кадастровым номером | | | 67:25:0010709:36 : | |
| 1. | — | | | |

1. Сведения о характерных точках границ уточняемого земельного участка с кадастровым номером

67:25:0010709:38

:

Система координат

МСК-67, зона 1

Зона №

1

| Обоз- начение харак- терных точек границ | Координаты, м | | | | Метод определения координат | Формулы, примененные для расчета средней квадратической погрешности определения координат характерных точек границ (Mt), с подставленными в такие формулы значениями и итоговые (вычисленные) значения Mt, м | Описание закрепления точки |
|---|--|--------------|--|--------------|-----------------------------|--|-------------------------------|
| | содержатся в Едином государственном реестре недвижимости | | определены в результате выполнения комплексных кадастровых работ | | | | |
| | X | Y | X | Y | | | |
| 1 | 2 | 3 | 4 | 5 | 6 | 7 | 8 |
| 42 | 489 862,83 | 1 264 607,19 | 489 862,83 | 1 264 607,19 | — | 0,10 | столб забора |
| 12 | 489 886,40 | 1 264 628,91 | 489 886,40 | 1 264 628,91 | | 0,30 | — |
| 5 | 489 870,46 | 1 264 648,23 | 489 870,46 | 1 264 648,23 | | | |
| 8 | 489 836,33 | 1 264 617,93 | 489 836,33 | 1 264 617,93 | | | |
| 114 | 489 850,38 | 1 264 596,07 | 489 850,38 | 1 264 596,07 | | 0,10 | столб забора |
| 42 | 489 862,83 | 1 264 607,19 | 489 862,83 | 1 264 607,19 | | | |

2. Сведения о частях границ уточняемого земельного участка с кадастровым номером

67:25:0010709:38

:

| Обозначение части границ | | Горизонтальное проложение (S), м | Описание прохождения части границ | Сведения о согласовании местоположения границ (согласовано/спорное) |
|--------------------------|-------|-------------------------------------|-----------------------------------|--|
| от т. | до т. | | | |
| 1 | 2 | 3 | 4 | 5 |
| 42 | 12 | 32,05 | — | согласовано |
| 12 | 5 | 25,05 | | |
| 5 | 8 | 45,64 | | |
| 8 | 114 | 25,99 | | |
| 114 | 42 | 16,69 | | |

3. Сведения о характеристиках уточняемого земельного участка с кадастровым номером

67:25:0010709:38

:

| № п/п | Наименование характеристики | Значение характеристики |
|-------|-----------------------------|-------------------------|
| 1 | 2 | 3 |

| 1 | 2 | 3 |
|---|--|--|
| 1. | Адрес земельного участка | — |
| 1.1. | Сведения о местоположении земельного участка (при отсутствии адреса) в структурированном в соответствии с федеральной информационной адресной системой виде | 215805, Российская Федерация, Смоленская область, Ярцевский р-н, Ярцево г, Партизанская ул |
| 1.2. | Дополнительные сведения о местоположении земельного участка | — |
| 2. | Площадь земельного участка \pm величина погрешности определения (вычисления) площади ($P \pm \Delta P$), м ² | 1 200 \pm 12,00 |
| 3. | Формула, примененная для вычисления предельной погрешности определения площади земельного участка, с подставленными значениями и итоговые (вычисленные) значения | $3,5 \cdot 0,10 \cdot \sqrt{(1\ 200,00)} = 12$ |
| 4. | Площадь земельного участка согласно сведениям Единого государственного реестра недвижимости (Ркад), м ² | 1 200,00 |
| 5. | Оценка расхождения Р и Ркад ($P - P_{кад}$), м ² | 0 |
| 6. | Предельный минимальный и максимальный размеры земельного участка ($P_{мин}$ и $P_{макс}$), м ² | — — |
| 7. | Кадастровый или иной государственный учетный номер (инвентарный) здания, сооружения, объекта незавершенного строительства, расположенного на земельном участке | — |
| 8. | Вид (виды) разрешенного использования | малоэтажная жилая застройка (для индивидуального жилищного строительства) |
| 8.1. | Дополнительные сведения об использовании земельного участка | — |
| 9. | Сведения о земельных участках (землях общего пользования, территории общего пользования), посредством которых обеспечивается доступ | — |
| 10. | Иные сведения | — |
| 4. Пояснения к сведениям об уточняемом земельном участке с кадастровым номером | | 67:25:0010709:38 : |
| 1. | — | |

| | | | | | | | | |
|--|---|-------------------------------------|--|--------------|--|--|-------------------------------|----------|
| 1. Сведения о характерных точках границ уточняемого земельного участка с кадастровым номером | | | | | 67:25:0010709:41 | | | : |
| Система координат | | | | | МСК-67, зона 1 | | | Зона № 1 |
| Обозначение характерных точек границ | Координаты, м | | | | Метод определения координат | Формулы, примененные для расчета средней квадратической погрешности определения координат характерных точек границ (Mt), с подставленными в такие формулы значениями и итоговые (вычисленные) значения Mt, м | Описание закрепления точки | |
| | содержатся в Едином государственном реестре недвижимости | | определены в результате выполнения комплексных кадастровых работ | | | | | |
| | X | Y | X | Y | | | | |
| 1 | 2 | 3 | 4 | 5 | 6 | 7 | 8 | |
| 12 | 489 886,40 | 1 264 628,91 | 489 886,40 | 1 264 628,91 | — | 0,30 | — | |
| 112 | 489 903,50 | 1 264 650,68 | 489 903,50 | 1 264 650,68 | | 0,10 | | |
| 115 | 489 890,64 | 1 264 664,88 | 489 890,64 | 1 264 664,88 | | | | |
| 5 | 489 870,46 | 1 264 648,23 | 489 870,46 | 1 264 648,23 | | 0,30 | | |
| 12 | 489 886,40 | 1 264 628,91 | 489 886,40 | 1 264 628,91 | | | | |
| 2. Сведения о частях границ уточняемого земельного участка с кадастровым номером | | | | | 67:25:0010709:41 | | | : |
| Обозначение части границ | | Горизонтальное проложение (S), м | Описание прохождения части границ | | Сведения о согласовании местоположения границ (согласовано/спорное) | | | |
| от т. | до т. | | | | | | | |
| 1 | 2 | 3 | 4 | | 5 | | | |
| 12 | 112 | 27,68 | — | | согласовано | | | |
| 112 | 115 | 19,16 | | | | | | |
| 115 | 5 | 26,16 | | | | | | |
| 5 | 12 | 25,05 | | | | | | |
| 3. Сведения о характеристиках уточняемого земельного участка с кадастровым номером | | | | | 67:25:0010709:41 | | | : |
| № п/п | Наименование характеристики | | | | Значение характеристики | | | |
| 1 | 2 | | | | 3 | | | |
| 1. | Адрес земельного участка | | | | — | | | |
| 1.1. | Сведения о местоположении земельного участка (при отсутствии адреса) в структурированном в соответствии с федеральной информационной адресной системой виде | | | | 215805, Российская Федерация, Смоленская область, Ярцевский р-н, Ярцево г, Партизанская ул, уч 26 | | | |
| 1.2. | Дополнительные сведения о местоположении земельного участка | | | | — | | | |

| | | | | | | | |
|--|--|--------------|--|--------------|---|--|----------------------------|
| 1 | 2 | | | | 3 | | |
| 2. | Площадь земельного участка ± величина погрешности определения (вычисления) площади (P ± ΔP), м² | | | | 589 ± 8,00 | | |
| 3. | Формула, примененная для вычисления предельной погрешности определения площади земельного участка, с подставленными значениями и итоговые (вычисленные) значения | | | | 3,5*0,10*√(589,00) = 8 | | |
| 4. | Площадь земельного участка согласно сведениям Единого государственного реестра недвижимости (Ркад), м² | | | | 589,00 | | |
| 5. | Оценка расхождения Р и Ркад (Р - Ркад), м² | | | | 0 | | |
| 6. | Предельный минимальный и максимальный размеры земельного участка (Рмин и Рмакс), м² | | | | — — | | |
| 7. | Кадастровый или иной государственный учетный номер (инвентарный) здания, сооружения, объекта незавершенного строительства, расположенного на земельном участке | | | | — | | |
| 8. | Вид (виды) разрешенного использования | | | | малоэтажная жилая застройка (для индивидуального жилищного строительства) | | |
| 8.1. | Дополнительные сведения об использовании земельного участка | | | | — | | |
| 9. | Сведения о земельных участках (землях общего пользования, территории общего пользования), посредством которых обеспечивается доступ | | | | — | | |
| 10. | Иные сведения | | | | — | | |
| 4. Пояснения к сведениям об уточняемом земельном участке с кадастровым номером | | | | | 67:25:0010709:41 : | | |
| 1. | — | | | | | | |
| 1. Сведения о характерных точках границ уточняемого земельного участка с кадастровым номером | | | | | 67:25:0010709:42 : | | |
| Система координат | | | | | МСК-67, зона 1 Зона № 1 | | |
| Обозначение характерных точек границ | Координаты, м | | | | Метод определения координат | Формулы, примененные для расчета средней квадратической погрешности определения координат характерных точек границ (Mt), с подставленными в такие формулы значениями и итоговые (вычисленные) значения Mt, м | Описание закрепления точки |
| | содержатся в Едином государственном реестре недвижимости | | определены в результате выполнения комплексных кадастровых работ | | | | |
| | X | Y | X | Y | | | |
| 1 | 2 | 3 | 4 | 5 | 6 | 7 | 8 |
| 116 | 490 004,30 | 1 264 695,09 | 490 004,30 | 1 264 695,09 | — | 0,10 | Временный межевой знак |

| 1 | 2 | 3 | 4 | 5 | 6 | 7 | 8 |
|-----|------------|--------------|------------|--------------|---|------|------------------------|
| 117 | 490 010,71 | 1 264 698,65 | 490 010,71 | 1 264 698,65 | — | 0,10 | Временный межевой знак |
| 118 | 490 011,85 | 1 264 699,24 | 490 011,85 | 1 264 699,24 | | | — |
| 119 | 490 001,55 | 1 264 723,13 | 490 001,55 | 1 264 723,13 | | | |
| 120 | 489 965,07 | 1 264 705,05 | 489 965,07 | 1 264 705,05 | | | |
| 95 | 489 965,76 | 1 264 703,73 | 489 965,76 | 1 264 703,73 | | | Временный межевой знак |
| 121 | 489 978,12 | 1 264 684,23 | 489 978,12 | 1 264 684,23 | | | |
| 122 | 490 002,51 | 1 264 698,13 | 490 002,51 | 1 264 698,13 | | | |
| 116 | 490 004,30 | 1 264 695,09 | 490 004,30 | 1 264 695,09 | | | |

2. Сведения о частях границ уточняемого земельного участка с кадастровым номером 67:25:0010709:42 :

| Обозначение части границ | | Горизонтальное проложение (S), м | Описание прохождения части границ | Сведения о согласовании местоположения границ (согласовано/спорное) |
|--------------------------|-------|-------------------------------------|-----------------------------------|--|
| от т. | до т. | | | |
| 1 | 2 | 3 | 4 | 5 |
| 116 | 117 | 7,33 | — | согласовано |
| 117 | 118 | 1,28 | | |
| 118 | 119 | 26,02 | | |
| 119 | 120 | 40,71 | | |
| 120 | 95 | 1,49 | | |
| 95 | 121 | 23,09 | | |
| 121 | 122 | 28,07 | | |
| 122 | 116 | 3,53 | | |

3. Сведения о характеристиках уточняемого земельного участка с кадастровым номером 67:25:0010709:42 :

| № п/п | Наименование характеристики | Значение характеристики |
|-------|---|---|
| 1 | 2 | 3 |
| 1. | Адрес земельного участка | — |
| 1.1. | Сведения о местоположении земельного участка (при отсутствии адреса) в структурированном в соответствии с федеральной информационной адресной системой виде | 215805, Российская Федерация, Смоленская область, Ярцевский р-н, Ярцево г, Партизанская ул, д 6 |
| 1.2. | Дополнительные сведения о местоположении земельного участка | — |
| 2. | Площадь земельного участка ± величина погрешности определения (вычисления) площади ($P \pm \Delta P$), м² | 943 ± 11,00 |

| | | | | | | | |
|--|--|--------------|--|--------------|------------------------------|--|----------------------------|
| 1 | 2 | | | | 3 | | |
| 3. | Формула, примененная для вычисления предельной погрешности определения площади земельного участка, с подставленными значениями и итоговые (вычисленные) значения | | | | 3,5*0,10*√(943,00) = 11 | | |
| 4. | Площадь земельного участка согласно сведениям Единого государственного реестра недвижимости (Ркад), м² | | | | 943,00 | | |
| 5. | Оценка расхождения Р и Ркад (Р - Ркад), м² | | | | 0 | | |
| 6. | Предельный минимальный и максимальный размеры земельного участка (Рмин и Рмакс), м² | | | | — — | | |
| 7. | Кадастровый или иной государственный учетный номер (инвентарный) здания, сооружения, объекта незавершенного строительства, расположенного на земельном участке | | | | — | | |
| 8. | Вид (виды) разрешенного использования | | | | под индивидуальный жилой дом | | |
| 8.1. | Дополнительные сведения об использовании земельного участка | | | | — | | |
| 9. | Сведения о земельных участках (землях общего пользования, территории общего пользования), посредством которых обеспечивается доступ | | | | — | | |
| 10. | Иные сведения | | | | — | | |
| 4. Пояснения к сведениям об уточняемом земельном участке с кадастровым номером | | | | | 67:25:0010709:42 : | | |
| 1. | — | | | | | | |
| 1. Сведения о характерных точках границ уточняемого земельного участка с кадастровым номером | | | | | 67:25:0010709:43 : | | |
| Система координат МСК-67, зона 1 | | | | | Зона № 1 | | |
| Обоз- начение харак- терных точек границ | Координаты, м | | | | Метод определения координат | Формулы, примененные для расчета средней квадратической погрешности определения координат характерных точек границ (Mt), с подставленными в такие формулы значениями и итоговые (вычисленные) значения Mt, м | Описание закрепления точки |
| | содержатся в Едином государственном реестре недвижимости | | определены в результате выполнения комплексных кадастровых работ | | | | |
| | X | Y | X | Y | | | |
| | 1 | 2 | 3 | 4 | | | |
| 119 | 490 001,55 | 1 264 723,13 | 490 001,55 | 1 264 723,13 | — | 0,10 | — |
| 123 | 489 995,06 | 1 264 738,19 | 489 995,06 | 1 264 738,19 | | | |
| 124 | 489 993,69 | 1 264 737,55 | 489 993,69 | 1 264 737,55 | | | |

| 1 | 2 | 3 | 4 | 5 | 6 | 7 | 8 |
|-----|------------|--------------|------------|--------------|---|------|---|
| 96 | 489 956,92 | 1 264 720,50 | 489 956,92 | 1 264 720,50 | — | 0,10 | — |
| 120 | 489 965,07 | 1 264 705,05 | 489 965,07 | 1 264 705,05 | | | |
| 119 | 490 001,55 | 1 264 723,13 | 490 001,55 | 1 264 723,13 | | | |

2. Сведения о частях границ уточняемого земельного участка с кадастровым номером 67:25:0010709:43 :

| Обозначение части границ | | Горизонтальное проложение (S), м | Описание прохождения части границ | Сведения о согласовании местоположения границ (согласовано/спорное) |
|--------------------------|-------|----------------------------------|-----------------------------------|---|
| от т. | до т. | | | |
| 1 | 2 | 3 | 4 | 5 |
| 119 | 123 | 16,40 | — | согласовано |
| 123 | 124 | 1,51 | | |
| 124 | 96 | 40,53 | | |
| 96 | 120 | 17,47 | | |
| 120 | 119 | 40,71 | | |

3. Сведения о характеристиках уточняемого земельного участка с кадастровым номером 67:25:0010709:43 :

| № п/п | Наименование характеристики | Значение характеристики |
|-------|--|---|
| 1 | 2 | 3 |
| 1. | Адрес земельного участка | Российская Федерация, Смоленская область, р-н Ярцевский, Ярцевское городское поселение, г. Ярцево, ул. Партизанская, уч. 6А |
| 1.1. | Сведения о местоположении земельного участка (при отсутствии адреса) в структурированном в соответствии с федеральной информационной адресной системой виде | — |
| 1.2. | Дополнительные сведения о местоположении земельного участка | — |
| 2. | Площадь земельного участка ± величина погрешности определения (вычисления) площади ($P \pm \Delta P$), м² | $700 \pm 9,00$ |
| 3. | Формула, примененная для вычисления предельной погрешности определения площади земельного участка, с подставленными значениями и итоговые (вычисленные) значения | $3,5 \cdot 0,10 \cdot \sqrt{(700,00)} = 9$ |
| 4. | Площадь земельного участка согласно сведениям Единого государственного реестра недвижимости (Ркад), м² | 700,00 |
| 5. | Оценка расхождения Р и Ркад ($P - P_{кад}$), м² | 0 |
| 6. | Предельный минимальный и максимальный размеры земельного участка (Рмин и Рмакс), м² | — — |

| | | | | | | | |
|--|--|--------------|--|--------------|------------------------------|--|----------------------------|
| 1 | 2 | | | | 3 | | |
| 7. | Кадастровый или иной государственный учетный номер (инвентарный) здания, сооружения, объекта незавершенного строительства, расположенного на земельном участке | | | | — | | |
| 8. | Вид (виды) разрешенного использования | | | | под индивидуальный жилой дом | | |
| 8.1. | Дополнительные сведения об использовании земельного участка | | | | — | | |
| 9. | Сведения о земельных участках (землях общего пользования, территории общего пользования), посредством которых обеспечивается доступ | | | | — | | |
| 10. | Иные сведения | | | | — | | |
| 4. Пояснения к сведениям об уточняемом земельном участке с кадастровым номером | | | | | 67:25:0010709:43 : | | |
| 1. | — | | | | | | |
| 1. Сведения о характерных точках границ уточняемого земельного участка с кадастровым номером | | | | | 67:25:0010709:5 : | | |
| Система координат МСК-67, зона 1 | | | | | Зона № 1 | | |
| Обоз- начение харак- терных точек границ | Координаты, м | | | | Метод определения координат | Формулы, примененные для расчета средней квадратической погрешности определения координат характерных точек границ (Mt), с подставленными в такие формулы значениями и итоговые (вычисленные) значения Mt, м | Описание закрепления точки |
| | содержатся в Едином государственном реестре недвижимости | | определены в результате выполнения комплексных кадастровых работ | | | | |
| | X | Y | X | Y | | | |
| 1 | 2 | 3 | 4 | 5 | 6 | 7 | 8 |
| 17 | 489 472,60 | 1 265 081,61 | 489 472,60 | 1 265 081,61 | — | 0,30 | — |
| 18 | 489 472,65 | 1 265 078,62 | 489 472,65 | 1 265 078,62 | | | |
| 19 | 489 468,67 | 1 265 078,04 | 489 468,67 | 1 265 078,04 | | | |
| 20 | 489 469,41 | 1 265 058,54 | 489 469,41 | 1 265 058,54 | | | |
| 21 | 489 474,53 | 1 265 059,08 | 489 474,53 | 1 265 059,08 | | | |
| 22 | 489 474,38 | 1 265 055,21 | 489 474,38 | 1 265 055,21 | | | |
| 23 | 489 542,61 | 1 265 056,28 | 489 542,61 | 1 265 056,28 | | | |
| 24 | 489 567,41 | 1 265 055,14 | 489 567,41 | 1 265 055,14 | | | |
| 25 | 489 567,94 | 1 265 116,77 | 489 567,94 | 1 265 116,77 | | | |
| 26 | 489 521,21 | 1 265 116,00 | 489 521,21 | 1 265 116,00 | | | |
| 27 | 489 485,39 | 1 265 104,63 | 489 485,39 | 1 265 104,63 | | | |

| | | | | | | | | |
|--|-----------------------------|-------------------------------------|-----------------------------------|-------------------------|--|-----------------|---|---|
| 1 | 2 | 3 | 4 | 5 | 6 | 7 | 8 | |
| 28 | 489 472,23 | 1 265 101,92 | 489 472,23 | 1 265 101,92 | — | 0,30 | — | |
| 29 | 489 472,48 | 1 265 088,11 | 489 472,48 | 1 265 088,11 | | | | |
| 17 | 489 472,60 | 1 265 081,61 | 489 472,60 | 1 265 081,61 | | | | |
| Вырез 1 из 1 | | | | | | | | |
| 1 | 489 510,60 | 1 265 089,77 | 489 510,60 | 1 265 089,77 | — | 0,10 | — | |
| 2 | 489 518,85 | 1 265 089,87 | 489 518,85 | 1 265 089,87 | | | | |
| 3 | 489 518,69 | 1 265 103,97 | 489 518,69 | 1 265 103,97 | | | | |
| 4 | 489 510,44 | 1 265 103,87 | 489 510,44 | 1 265 103,87 | | | | |
| 1 | 489 510,60 | 1 265 089,77 | 489 510,60 | 1 265 089,77 | | | | |
| 2. Сведения о частях границ уточняемого земельного участка с кадастровым номером | | | | | | 67:25:0010709:5 | | : |
| Обозначение части границ | | Горизонтальное проложение (S), м | Описание прохождения части границ | | Сведения о согласовании местоположения границ (согласовано/спорное) | | | |
| от т. | до т. | | | | | | | |
| 1 | 2 | 3 | 4 | | 5 | | | |
| 17 | 18 | 2,99 | — | | согласовано | | | |
| 18 | 19 | 4,02 | | | | | | |
| 19 | 20 | 19,51 | | | | | | |
| 20 | 21 | 5,15 | | | | | | |
| 21 | 22 | 3,87 | | | | | | |
| 22 | 23 | 68,24 | | | | | | |
| 23 | 24 | 24,83 | | | | | | |
| 24 | 25 | 61,63 | | | | | | |
| 25 | 26 | 46,74 | | | | | | |
| 26 | 27 | 37,58 | | | | | | |
| 27 | 28 | 13,44 | | | | | | |
| 28 | 29 | 13,81 | | | | | | |
| 29 | 17 | 6,50 | | | | | | |
| Вырез 1 из 1 | | | | | | | | |
| 1 | 2 | 8,25 | — | | согласовано | | | |
| 2 | 3 | 14,10 | | | | | | |
| 3 | 4 | 8,25 | | | | | | |
| 4 | 1 | 14,10 | | | | | | |
| 3. Сведения о характеристиках уточняемого земельного участка с кадастровым номером | | | | | | 67:25:0010709:5 | | : |
| № п/п | Наименование характеристики | | | Значение характеристики | | | | |

| 1 | 2 | 3 |
|---|--|--|
| 1. | Адрес земельного участка | — |
| 1.1. | Сведения о местоположении земельного участка (при отсутствии адреса) в структурированном в соответствии с федеральной информационной адресной системой виде | 215805, Российская Федерация, Смоленская область, Ярцевский р-н, Ярцево г, Metallurгов пр-кт, строен 60А |
| 1.2. | Дополнительные сведения о местоположении земельного участка | — |
| 2. | Площадь земельного участка \pm величина погрешности определения (вычисления) площади ($P \pm \Delta P$), м ² | $5\,333 \pm 26,00$ |
| 3. | Формула, примененная для вычисления предельной погрешности определения площади земельного участка, с подставленными значениями и итоговые (вычисленные) значения | $3,5*0,10*\sqrt{(5\,333,00)} = 26$ |
| 4. | Площадь земельного участка согласно сведениям Единого государственного реестра недвижимости (Ркад), м ² | 5 333,00 |
| 5. | Оценка расхождения Р и Ркад ($P - P_{\text{кад}}$), м ² | 0 |
| 6. | Предельный минимальный и максимальный размеры земельного участка ($P_{\text{мин}}$ и $P_{\text{макс}}$), м ² | — — |
| 7. | Кадастровый или иной государственный учетный номер (инвентарный) здания, сооружения, объекта незавершенного строительства, расположенного на земельном участке | — |
| 8. | Вид (виды) разрешенного использования | Для АТС-5 |
| 8.1. | Дополнительные сведения об использовании земельного участка | — |
| 9. | Сведения о земельных участках (землях общего пользования, территории общего пользования), посредством которых обеспечивается доступ | — |
| 10. | Иные сведения | — |
| 4. Пояснения к сведениям об уточняемом земельном участке с кадастровым номером | | 67:25:0010709:5 : |
| 1. | — | |

| 1. Сведения о характерных точках границ уточняемого земельного участка с кадастровым номером | | | | | | 67:25:0010709:6 | |
|--|--|-------------------------------------|--|----------------|--|--|-------------------------------|
| Система координат | | | | МСК-67, зона 1 | | | |
| Обозначение характерных точек границ | Координаты, м | | | | Метод определения координат | Формулы, примененные для расчета средней квадратической погрешности определения координат характерных точек границ (Mt), с подставленными в такие формулы значениями и итоговые (вычисленные) значения Mt, м | Описание закрепления точки |
| | содержатся в Едином государственном реестре недвижимости | | определены в результате выполнения комплексных кадастровых работ | | | | |
| | X | Y | X | Y | | | |
| 1 | 2 | 3 | 4 | 5 | 6 | 7 | 8 |
| 30 | 489 474,12 | 1 265 048,51 | 489 474,12 | 1 265 048,51 | — | 0,30 | — |
| 31 | 489 474,30 | 1 265 053,21 | 489 474,30 | 1 265 053,21 | | | |
| 22 | 489 474,38 | 1 265 055,21 | 489 474,38 | 1 265 055,21 | | | |
| 21 | 489 474,53 | 1 265 059,08 | 489 474,53 | 1 265 059,08 | | | |
| 20 | 489 469,41 | 1 265 058,54 | 489 469,41 | 1 265 058,54 | | | |
| 19 | 489 468,67 | 1 265 078,04 | 489 468,67 | 1 265 078,04 | | | |
| 18 | 489 472,65 | 1 265 078,62 | 489 472,65 | 1 265 078,62 | | | |
| 17 | 489 472,60 | 1 265 081,61 | 489 472,60 | 1 265 081,61 | | | |
| 29 | 489 472,48 | 1 265 088,11 | 489 472,48 | 1 265 088,11 | | | |
| 32 | 489 472,15 | 1 265 106,80 | 489 472,15 | 1 265 106,80 | | | |
| 33 | 489 441,15 | 1 265 106,64 | 489 441,15 | 1 265 106,64 | | | |
| 34 | 489 434,15 | 1 265 106,61 | 489 434,15 | 1 265 106,61 | | | |
| 35 | 489 421,75 | 1 265 106,54 | 489 421,75 | 1 265 106,54 | | | |
| 36 | 489 419,37 | 1 265 094,73 | 489 419,37 | 1 265 094,73 | — | — | |
| 37 | 489 414,48 | 1 265 071,14 | 489 414,48 | 1 265 071,14 | Геодезический метод | Закрепление отсутствует | |
| 38 | 489 414,07 | 1 265 069,18 | 489 414,07 | 1 265 069,18 | | | |
| 39 | 489 410,72 | 1 265 053,03 | 489 410,72 | 1 265 053,03 | | | |
| 40 | 489 431,55 | 1 265 052,74 | 489 431,55 | 1 265 052,74 | — | — | |
| 41 | 489 431,51 | 1 265 048,88 | 489 431,51 | 1 265 048,88 | | | |
| 30 | 489 474,12 | 1 265 048,51 | 489 474,12 | 1 265 048,51 | | | |
| 2. Сведения о частях границ уточняемого земельного участка с кадастровым номером | | | | | | 67:25:0010709:6 | |
| Обозначение части границ | | Горизонтальное проложение (S), м | Описание прохождения части границ | | Сведения о согласовании местоположения границ (согласовано/спорное) | | |
| от т. | до т. | | | | | | |

| 1 | 2 | 3 | 4 | 5 |
|----|----|-------|---|-------------|
| 30 | 31 | 4,70 | — | согласовано |
| 31 | 22 | 2,00 | | |
| 22 | 21 | 3,87 | | |
| 21 | 20 | 5,15 | | |
| 20 | 19 | 19,51 | | |
| 19 | 18 | 4,02 | | |
| 18 | 17 | 2,99 | | |
| 17 | 29 | 6,50 | | |
| 29 | 32 | 18,69 | | |
| 32 | 33 | 31,00 | | |
| 33 | 34 | 7,00 | | |
| 34 | 35 | 12,40 | | |
| 35 | 36 | 12,05 | | |
| 36 | 37 | 24,09 | | |
| 37 | 38 | 2,00 | | |
| 38 | 39 | 16,49 | | |
| 39 | 40 | 20,83 | | |
| 40 | 41 | 3,86 | | |
| 41 | 30 | 42,61 | | |

3. Сведения о характеристиках уточняемого земельного участка с кадастровым номером 67:25:0010709:6 :

| № п/п | Наименование характеристики | Значение характеристики |
|-------|--|--|
| 1 | 2 | 3 |
| 1. | Адрес земельного участка | — |
| 1.1. | Сведения о местоположении земельного участка (при отсутствии адреса) в структурированном в соответствии с федеральной информационной адресной системой виде | 215805, Российская Федерация, Смоленская область, Ярцевский р-н, Ярцево г, Metallургов пр-кт |
| 1.2. | Дополнительные сведения о местоположении земельного участка | — |
| 2. | Площадь земельного участка ± величина погрешности определения (вычисления) площади ($P \pm \Delta P$), м² | $3\ 144 \pm 20,00$ |
| 3. | Формула, примененная для вычисления предельной погрешности определения площади земельного участка, с подставленными значениями и итоговые (вычисленные) значения | $3,5*0,10*\sqrt{(3\ 144,00)} = 20$ |

| | | | | | | | | |
|--|--|--------------|--|--------------|-----------------------------|--|-------------------------------|----------|
| 1 | 2 | | | | 3 | | | |
| 4. | Площадь земельного участка согласно сведениям Единого государственного реестра недвижимости (Ркад), м² | | | | 3 144,00 | | | |
| 5. | Оценка расхождения Р и Ркад (Р - Ркад), м² | | | | 0 | | | |
| 6. | Предельный минимальный и максимальный размеры земельного участка (Рмин и Рмакс), м² | | | | — — | | | |
| 7. | Кадастровый или иной государственный учетный номер (инвентарный) здания, сооружения, объекта незавершенного строительства, расположенного на земельном участке | | | | — | | | |
| 8. | Вид (виды) разрешенного использования | | | | Объекты дорожного сервиса | | | |
| 8.1. | Дополнительные сведения об использовании земельного участка | | | | — | | | |
| 9. | Сведения о земельных участках (землях общего пользования, территории общего пользования), посредством которых обеспечивается доступ | | | | — | | | |
| 10. | Иные сведения | | | | — | | | |
| 4. Пояснения к сведениям об уточняемом земельном участке с кадастровым номером | | | | | 67:25:0010709:6 | | | : |
| 1. | — | | | | | | | |
| 1. Сведения о характерных точках границ уточняемого земельного участка с кадастровым номером | | | | | 67:25:0010709:9 | | | : |
| Система координат | | | | | МСК-67, зона 1 | | | Зона № 1 |
| Обозначение характерных точек границ | Координаты, м | | | | Метод определения координат | Формулы, примененные для расчета средней квадратической погрешности определения координат характерных точек границ (Mt), с подставленными в такие формулы значениями и итоговые (вычисленные) значения Mt, м | Описание закрепления точки | |
| | содержатся в Едином государственном реестре недвижимости | | определены в результате выполнения комплексных кадастровых работ | | | | | |
| | X | Y | X | Y | | | | |
| 1 | 2 | 3 | 4 | 5 | 6 | 7 | 8 | |
| 12 | 489 886,40 | 1 264 628,91 | 489 886,40 | 1 264 628,91 | — | 0,30 | — | |
| 42 | 489 862,83 | 1 264 607,19 | 489 862,83 | 1 264 607,19 | | 0,10 | столб забора | |
| 43 | 489 887,41 | 1 264 578,30 | 489 887,41 | 1 264 578,30 | | | | |
| 44 | 489 895,27 | 1 264 569,05 | 489 895,27 | 1 264 569,05 | | 0,30 | — | |
| 14 | 489 918,45 | 1 264 590,25 | 489 918,45 | 1 264 590,25 | | | | |
| 13 | 489 910,96 | 1 264 599,30 | 489 910,96 | 1 264 599,30 | | | | |
| 12 | 489 886,40 | 1 264 628,91 | 489 886,40 | 1 264 628,91 | | | | |

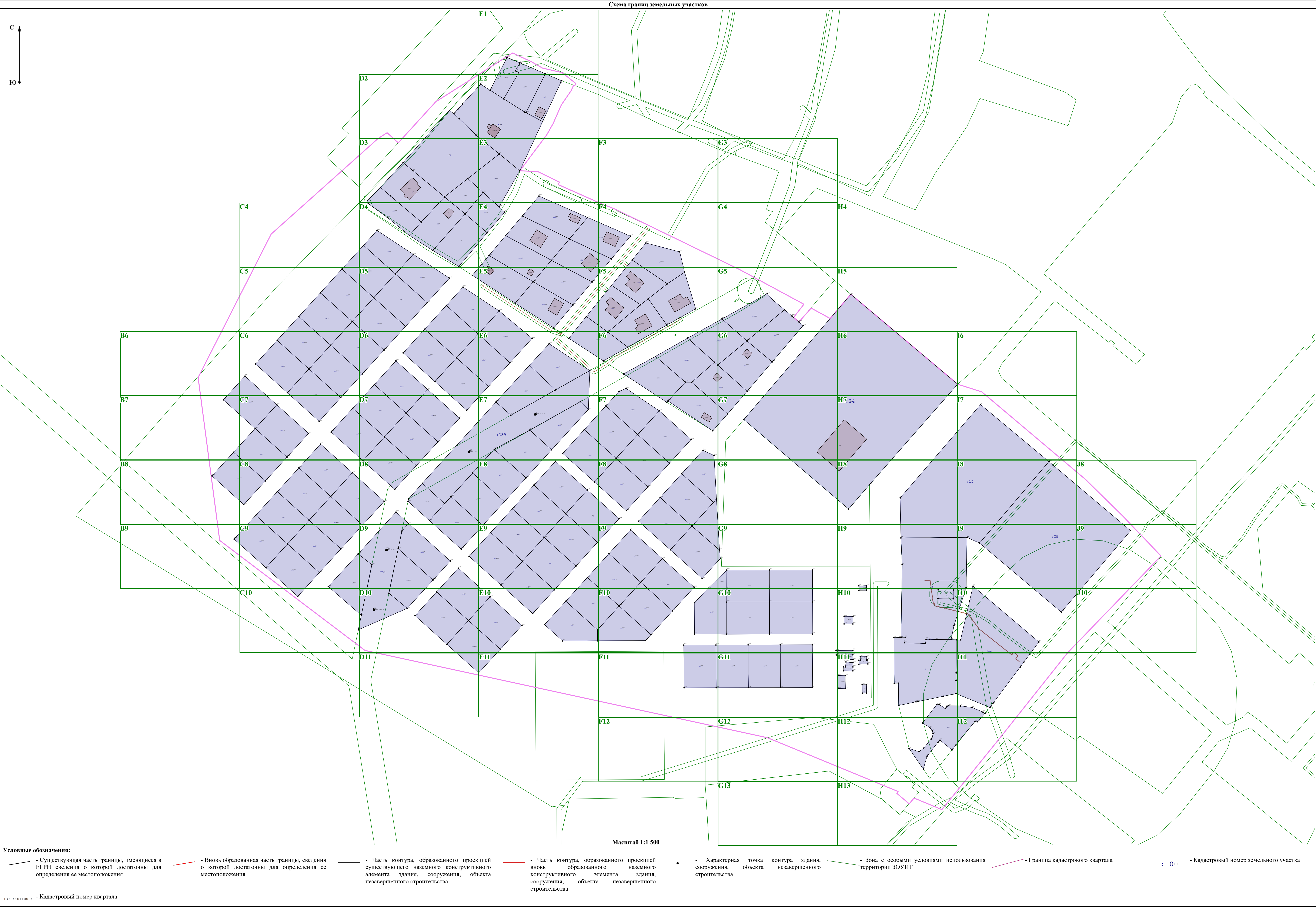
| 2. Сведения о частях границ уточняемого земельного участка с кадастровым номером | | | | | 67:25:0010709:9 | | : |
|--|--|----------------------------------|---|---|-----------------|--|---|
| Обозначение части границ | | Горизонтальное проложение (S), м | Описание прохождения части границ | Сведения о согласовании местоположения границ (согласовано/спорное) | | | |
| от т. | до т. | | | | | | |
| 1 | 2 | 3 | 4 | 5 | | | |
| 12 | 42 | 32,05 | — | согласовано | | | |
| 42 | 43 | 37,93 | | | | | |
| 43 | 44 | 12,14 | | | | | |
| 44 | 14 | 31,41 | | | | | |
| 14 | 13 | 11,75 | | | | | |
| 13 | 12 | 38,47 | | | | | |
| 3. Сведения о характеристиках уточняемого земельного участка с кадастровым номером | | | | | 67:25:0010709:9 | | : |
| № п/п | Наименование характеристики | | Значение характеристики | | | | |
| 1 | 2 | | 3 | | | | |
| 1. | Адрес земельного участка | | — | | | | |
| 1.1. | Сведения о местоположении земельного участка (при отсутствии адреса) в структурированном в соответствии с федеральной информационной адресной системой виде | | Российская Федерация, Смоленская область, Ярцевский р-н, Ярцево г, Партизанская ул, д 1 | | | | |
| 1.2. | Дополнительные сведения о местоположении земельного участка | | — | | | | |
| 2. | Площадь земельного участка ± величина погрешности определения (вычисления) площади (Р ± ΔР), м² | | 1 590 ± 14,00 | | | | |
| 3. | Формула, примененная для вычисления предельной погрешности определения площади земельного участка, с подставленными значениями и итоговые (вычисленные) значения | | 3,5*0,10*√(1 590,00) = 14 | | | | |
| 4. | Площадь земельного участка согласно сведениям Единого государственного реестра недвижимости (Ркад), м² | | 1 590,00 | | | | |
| 5. | Оценка расхождения Р и Ркад (Р - Ркад), м² | | 0 | | | | |
| 6. | Предельный минимальный и максимальный размеры земельного участка (Рмин и Рмакс), м² | | — — | | | | |
| 7. | Кадастровый или иной государственный учетный номер (инвентарный) здания, сооружения, объекта незавершенного строительства, расположенного на земельном участке | | — | | | | |
| 8. | Вид (виды) разрешенного использования | | Под индивидуальный жилой дом после пожара | | | | |
| 8.1. | Дополнительные сведения об использовании земельного участка | | — | | | | |

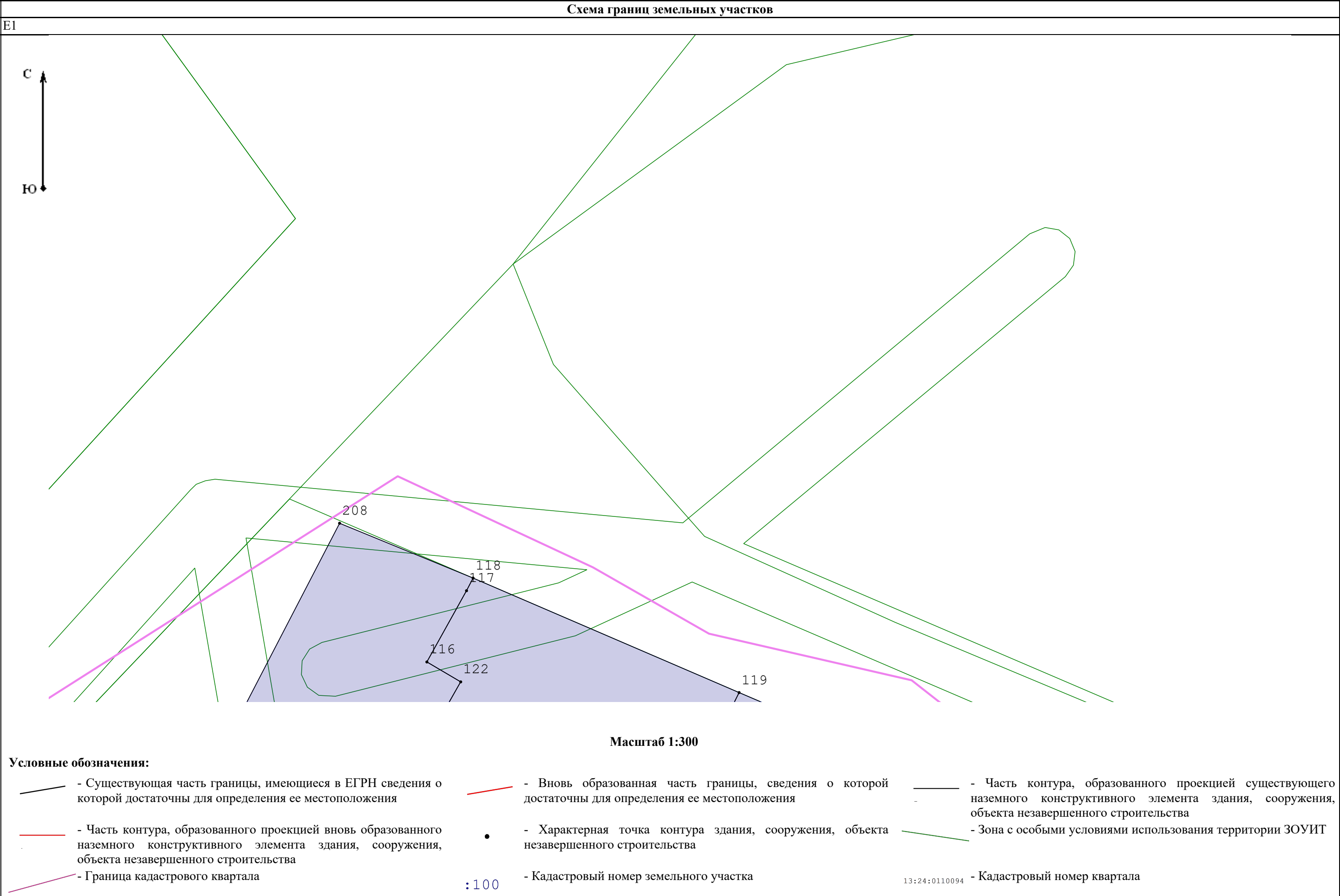
| | | | | | | | |
|--|---|-------------------------------------|--|--------------|--|--|-------------------------------|
| 1 | 2 | | | | 3 | | |
| 9. | Сведения о земельных участках (землях общего пользования, территории общего пользования), посредством которых обеспечивается доступ | | | | — | | |
| 10. | Иные сведения | | | | — | | |
| 4. Пояснения к сведениям об уточняемом земельном участке с кадастровым номером 67:25:0010709:9 : | | | | | | | |
| 1. | — | | | | | | |
| 1. Сведения о характерных точках границ уточняемого земельного участка с кадастровым номером 67:25:0000000:3 : | | | | | | | |
| Система координат МСК-67, зона 1 Зона № 1 | | | | | | | |
| Обоз- начение харак- терных точек границ | Координаты, м | | | | Метод определения координат | Формулы, примененные для расчета средней квадратической погрешности определения координат характерных точек границ (Mt), с подставленными в такие формулы значениями и итоговые (вычисленные) значения Mt, м | Описание закрепления точки |
| | содержатся в Едином государственном реестре недвижимости | | определены в результате выполнения комплексных кадастровых работ | | | | |
| | X | Y | X | Y | | | |
| 1 | 2 | 3 | 4 | 5 | 6 | 7 | 8 |
| 67:25:0010709:16 | | | | | | | |
| 1 | 489 510,60 | 1 265 089,77 | 489 510,60 | 1 265 089,77 | — | 0,10 | — |
| 2 | 489 518,85 | 1 265 089,87 | 489 518,85 | 1 265 089,87 | | | |
| 3 | 489 518,69 | 1 265 103,97 | 489 518,69 | 1 265 103,97 | | | |
| 4 | 489 510,44 | 1 265 103,87 | 489 510,44 | 1 265 103,87 | | | |
| 1 | 489 510,60 | 1 265 089,77 | 489 510,60 | 1 265 089,77 | | | |
| 2. Сведения о частях границ уточняемого земельного участка с кадастровым номером 67:25:0000000:3 : | | | | | | | |
| Обозначение части границ | | Горизонтальное проложение (S), м | Описание прохождения части границ | | Сведения о согласовании местоположения границ (согласовано/спорное) | | |
| от т. | до т. | | | | | | |
| 1 | 2 | 3 | 4 | | 5 | | |
| 67:25:0010709:16 | | | | | | | |
| 1 | 2 | 8,25 | — | | согласовано | | |
| 2 | 3 | 14,10 | | | | | |
| 3 | 4 | 8,25 | | | | | |
| 4 | 1 | 14,10 | | | | | |

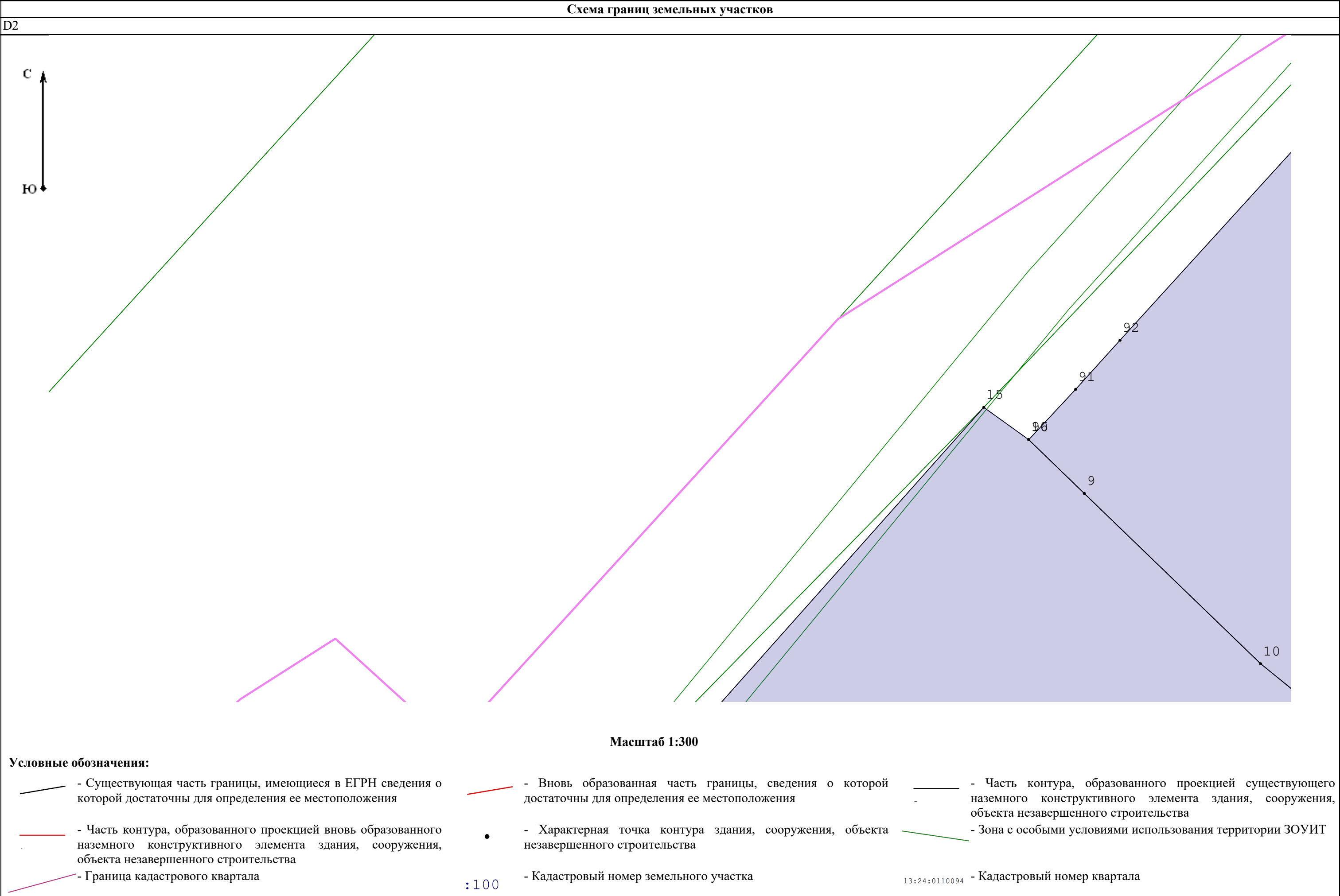
| | | |
|--|--|---|
| 3. Сведения о характеристиках уточняемого земельного участка с кадастровым номером <u>67:25:0000000:3</u> : | | |
| № п/п | Наименование характеристики | Значение характеристики |
| 1 | 2 | 3 |
| 1. | Адрес земельного участка | — |
| 1.1. | Сведения о местоположении земельного участка (при отсутствии адреса) в структурированном в соответствии с федеральной информационной адресной системой виде | Российская Федерация, Смоленская область, Ярцевский р-н, Ярцево г |
| 1.2. | Дополнительные сведения о местоположении земельного участка | — |
| 2. | Площадь земельного участка ± величина погрешности определения (вычисления) площади ($P \pm \Delta P$), м² | $116 \pm 4,00$ |
| 3. | Формула, примененная для вычисления предельной погрешности определения площади земельного участка, с подставленными значениями и итоговые (вычисленные) значения | $3,5*0,10*\sqrt{(116,00)} = 4$ |
| 4. | Площадь земельного участка согласно сведениям Единого государственного реестра недвижимости (Ркад), м² | — |
| 5. | Оценка расхождения Р и Ркад ($P - P_{кад}$), м² | — |
| 6. | Предельный минимальный и максимальный размеры земельного участка (Рмин и Рмакс), м² | — — |
| 7. | Кадастровый или иной государственный учетный номер (инвентарный) здания, сооружения, объекта незавершенного строительства, расположенного на земельном участке | — |
| 8. | Вид (виды) разрешенного использования | — |
| 8.1. | Дополнительные сведения об использовании земельного участка | — |
| 9. | Сведения о земельных участках (землях общего пользования, территории общего пользования), посредством которых обеспечивается доступ | — |
| 10. | Иные сведения | — |
| 4. Пояснения к сведениям об уточняемом земельном участке с кадастровым номером <u>67:25:0000000:3</u> : | | |
| 1. | — | |

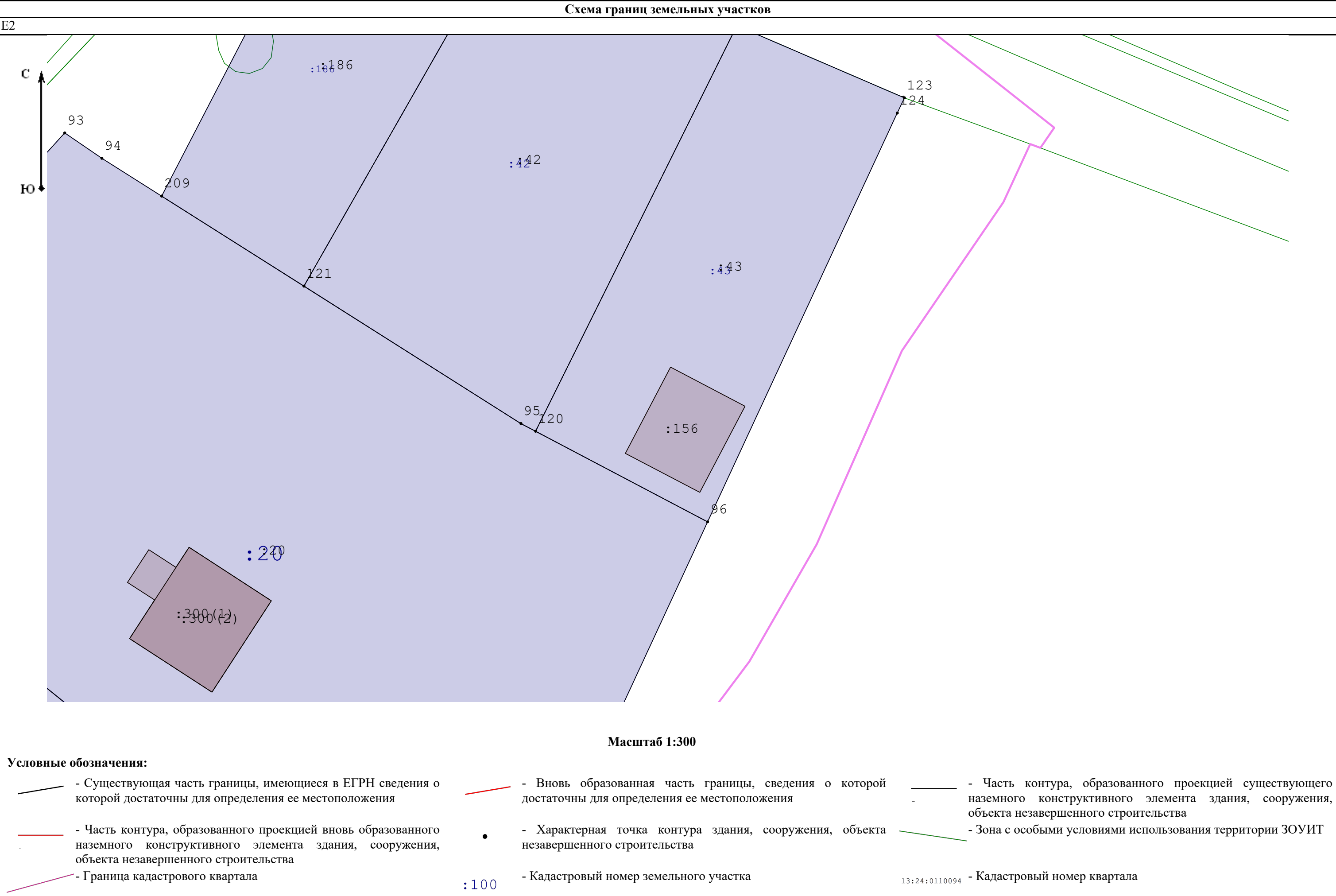
| Описание местоположения здания, сооружения, объекта незавершенного строительства на земельном участке | | | | | | | | |
|---|---|---|-----------|--|-------------------------|-----------|-----------------------------|--|
| 1. Сведения о характерных точках контура объекта недвижимости с кадастровым номером _____: | | | | | | | | |
| Система координат _____ | | | | | | | Зона № _____ | |
| Обоз- начение харак- терных точек границ | Содержатся в Едином государственном реестре недвижимости | | | Определены в ходе выполнения комплексных кадастровых работ | | | Метод определения координат | Формулы, примененные для расчета средней квадратической погрешности определения координат характерных точек (Mt), м, с подставленными в такие формулы значениями и итоговые (вычисленные) значения Mt, м |
| | координаты, м | | Радиус, м | координаты, м | | Радиус, м | | |
| | X | Y | R | X | Y | R | | |
| 1 | 2 | 3 | 4 | 5 | 6 | 7 | 8 | 9 |
| | | | | | | | | |
| 2. Сведения о характеристиках объекта недвижимости с кадастровым номером _____: | | | | | | | | |
| № п/п | Наименование характеристики | | | | Значение характеристики | | | |
| 1 | 2 | | | | 3 | | | |
| 1. | Вид объекта недвижимости | | | | | | | |
| 2. | Ранее присвоенный государственный учетный номер (инвентарный) здания, сооружения, объекта незавершенного строительства | | | | | | | |
| 3. | Кадастровый номер земельного участка (земельных участков), в границах которого (которых) расположены здание, сооружение, объект незавершенного строительства | | | | | | | |
| 4. | Уникальный учетный номер кадастрового квартала, в границах которого расположены здание, сооружение, объект незавершенного строительства | | | | | | | |
| 5. | Адрес здания, сооружения, объекта незавершенного строительства | | | | | | | |
| 5.1. | Сведения о местоположении здания, сооружения, объекта незавершенного строительства (при отсутствии адреса) в структурированном в соответствии с федеральной информационной адресной системой виде | | | | | | | |
| 5.2. | Дополнительные сведения о местоположении | | | | | | | |
| 6. | Иные сведения | | | | | | | |
| 3. Пояснения к сведениям об объекте недвижимости с кадастровым номером _____: | | | | | | | | |
| 1. | | | | | | | | |

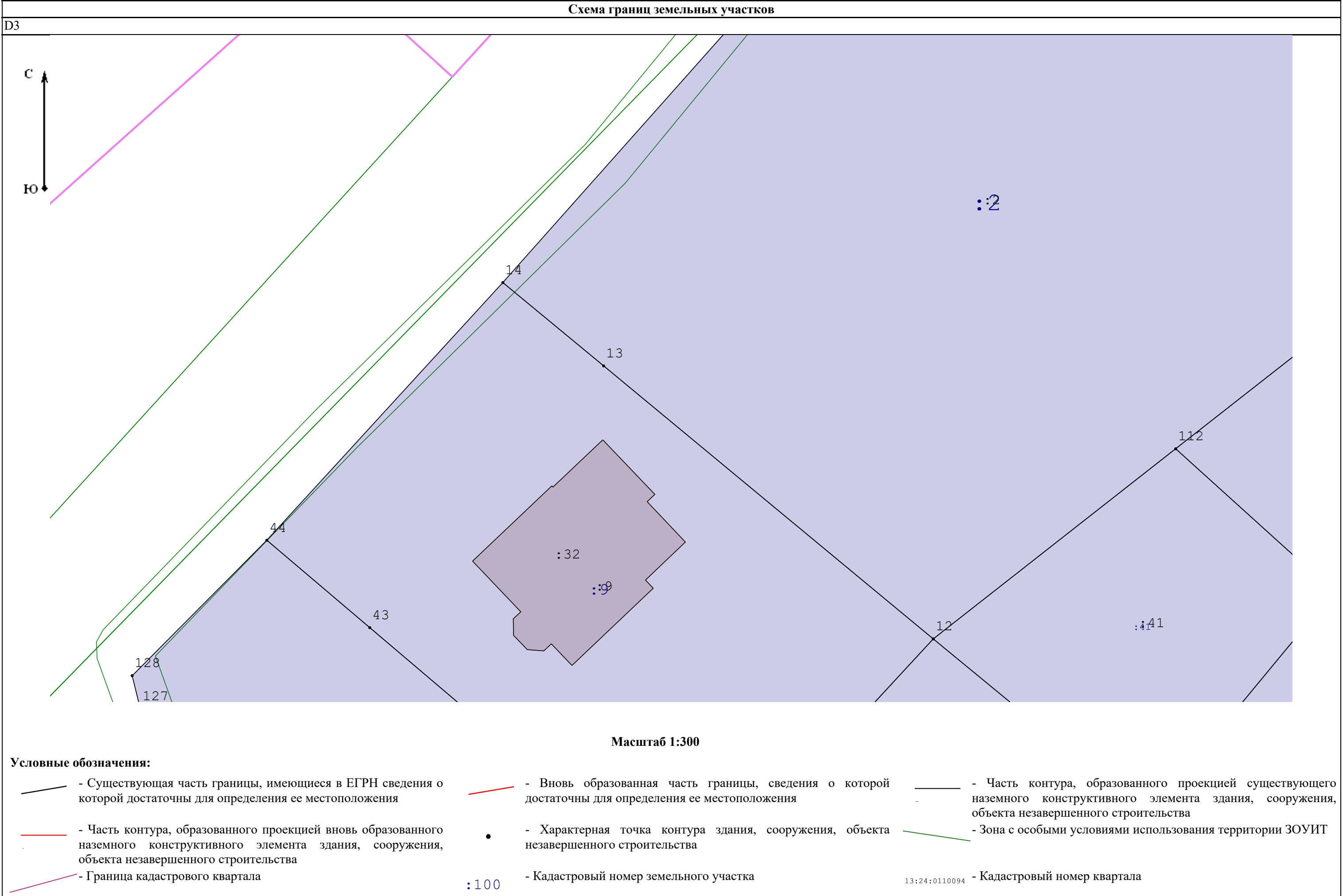
| | | | | | | | | |
|--|--|---|--------------|---|---|--------------|-----------------------------|--|
| Сведения о зданиях, сооружениях, объектах незавершенного строительства, необходимые для исправления реестровых ошибок в сведениях об описании их местоположения | | | | | | | | |
| 1. Сведения о характерных точках контура _____ _____ вид объекта недвижимости (здание, сооружение, объект незавершенного строительства) с кадастровым номером _____: | | | | | | | | |
| Система координат _____ | | | | | | | Зона № _____ | |
| Обоз- начение харак- терных точек границ | Содержатся в Едином государственном реестре недвижимости | | | Определены в ходе выполнения комплексных кадастровых работ | | | Метод определения координат | Формулы, примененные для расчета средней квадратической погрешности определения координат характерных точек (Mt), м, с подставленными в такие формулы значениями и итоговые (вычисленные) значения Mt, м |
| | координаты, м | | Радиус, м | координаты, м | | Радиус, м | | |
| | X | Y | R | X | Y | R | | |
| 1 | 2 | 3 | 4 | 5 | 6 | 7 | 8 | 9 |
| | | | | | | | | |
| 2. Иные сведения об объекте недвижимости с кадастровым номером _____: | | | | | | | | |
| 1. | | | | | | | | |
| 3. Пояснения к сведениям об объекте недвижимости с кадастровым номером _____: | | | | | | | | |
| 1. | | | | | | | | |

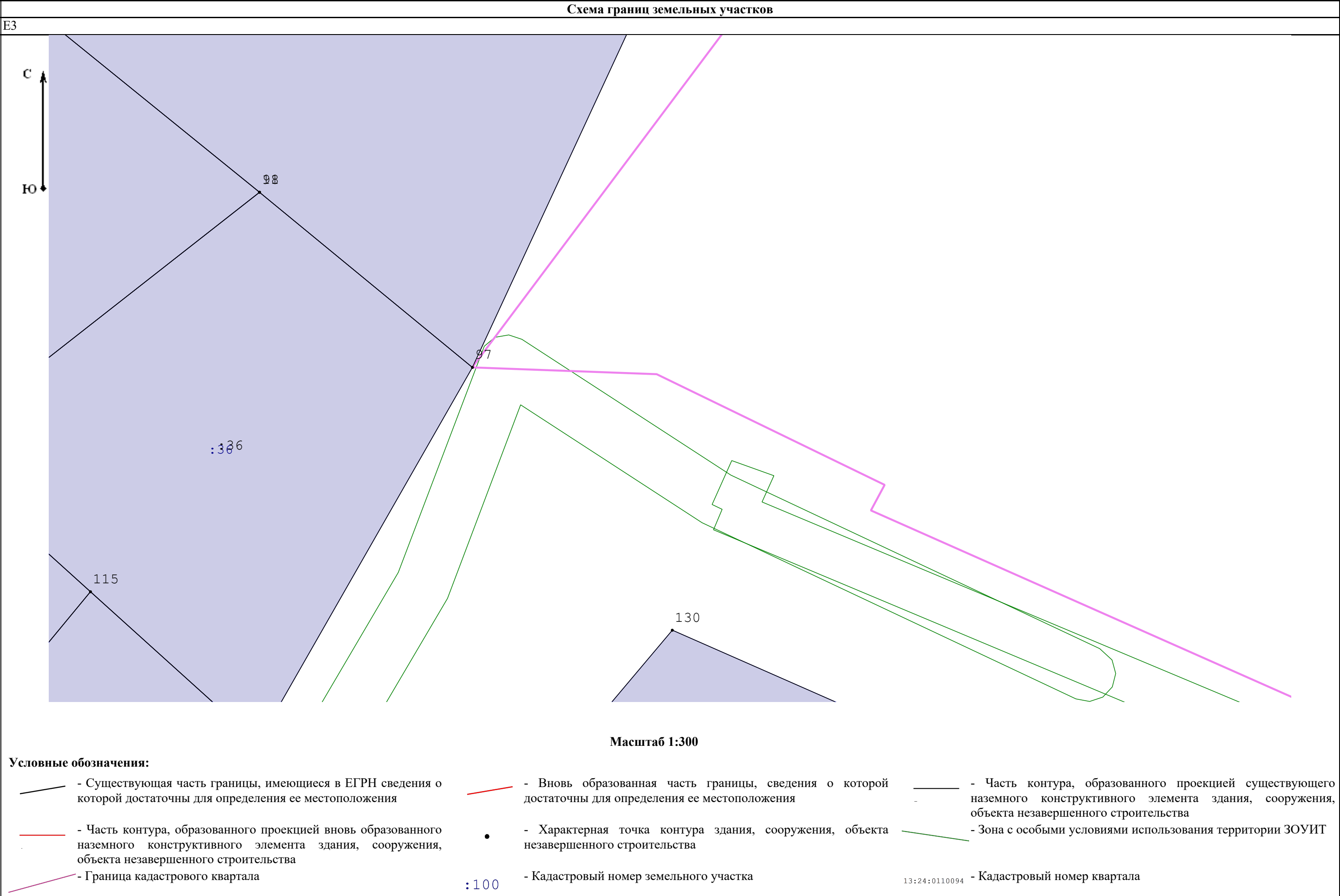










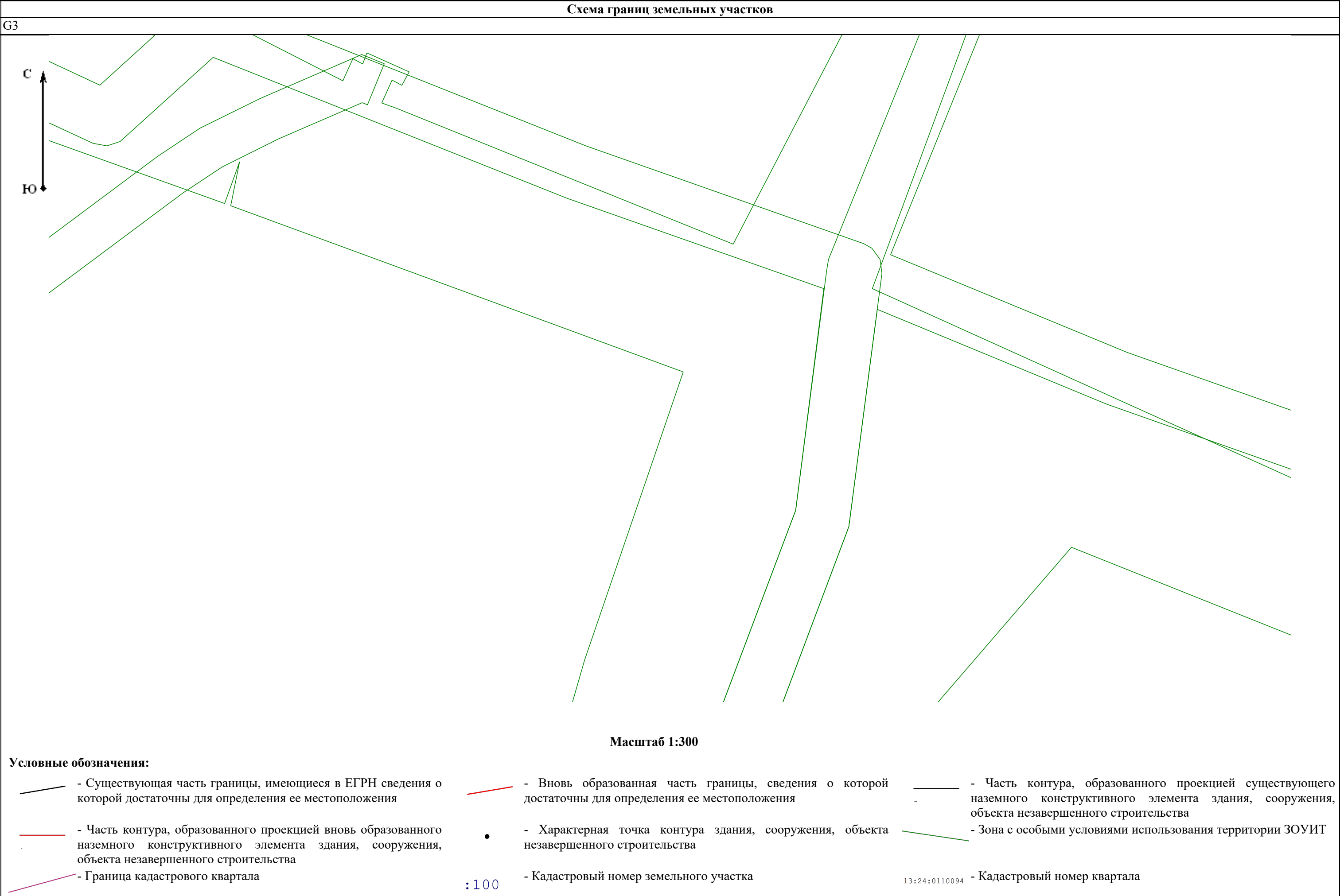


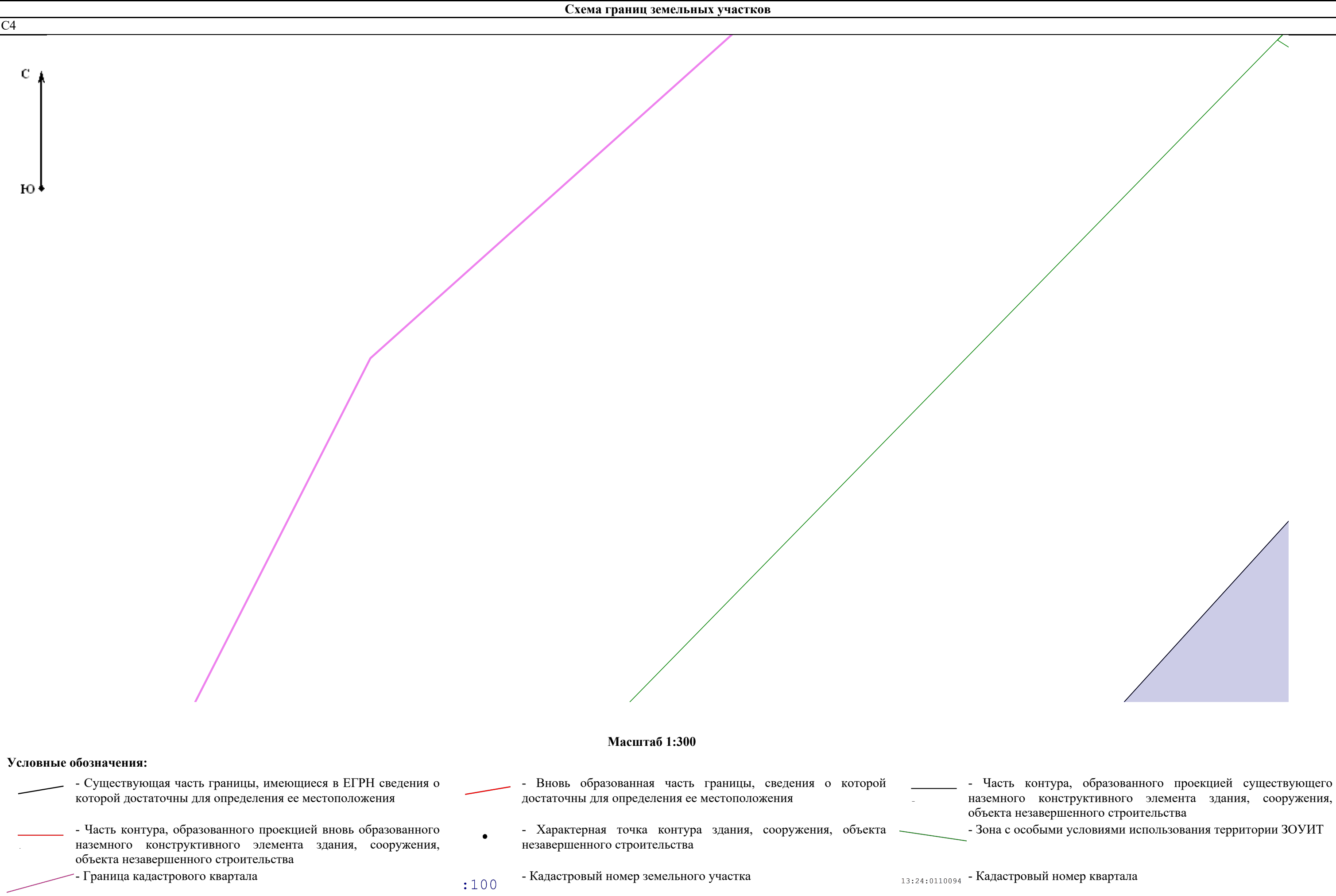


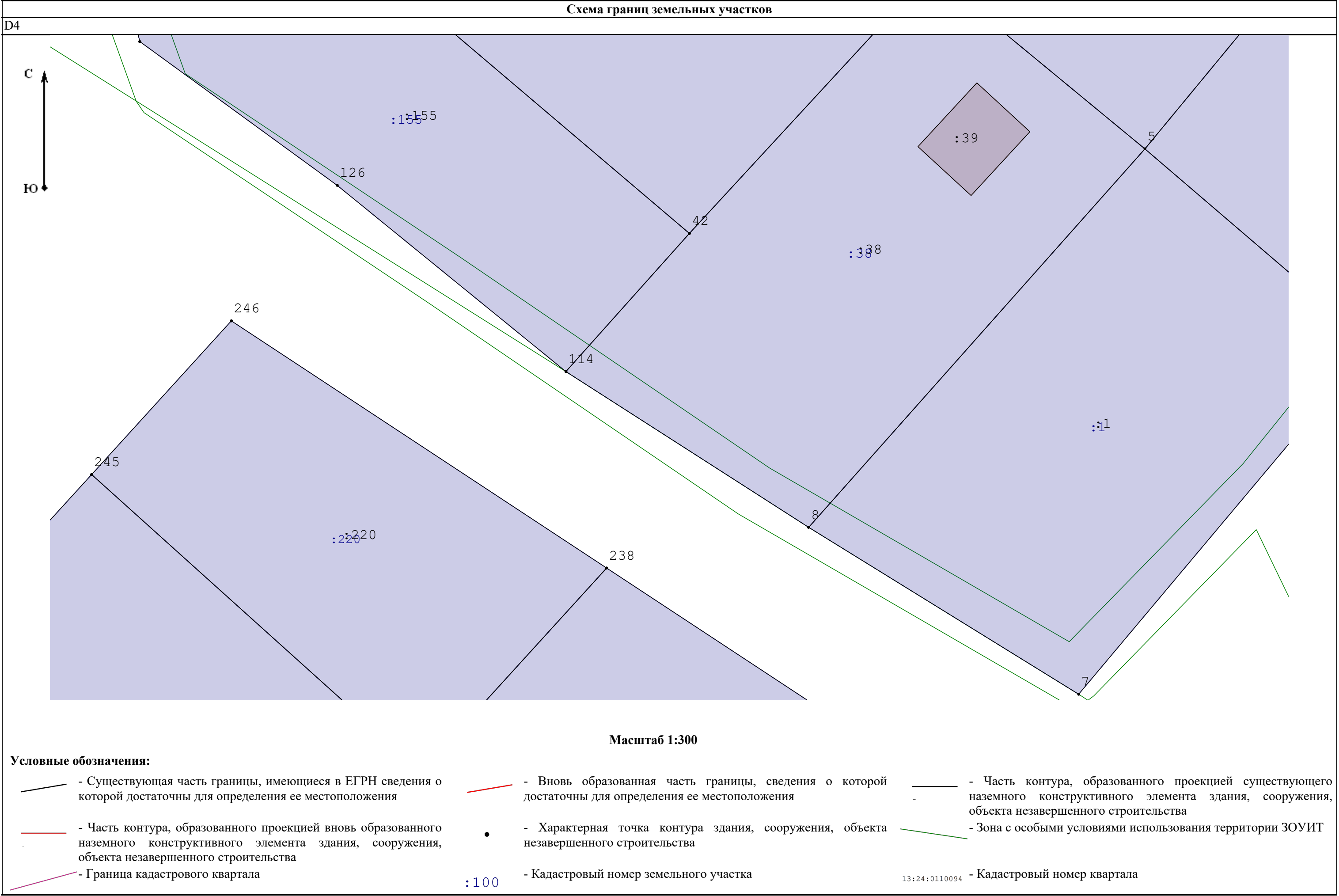


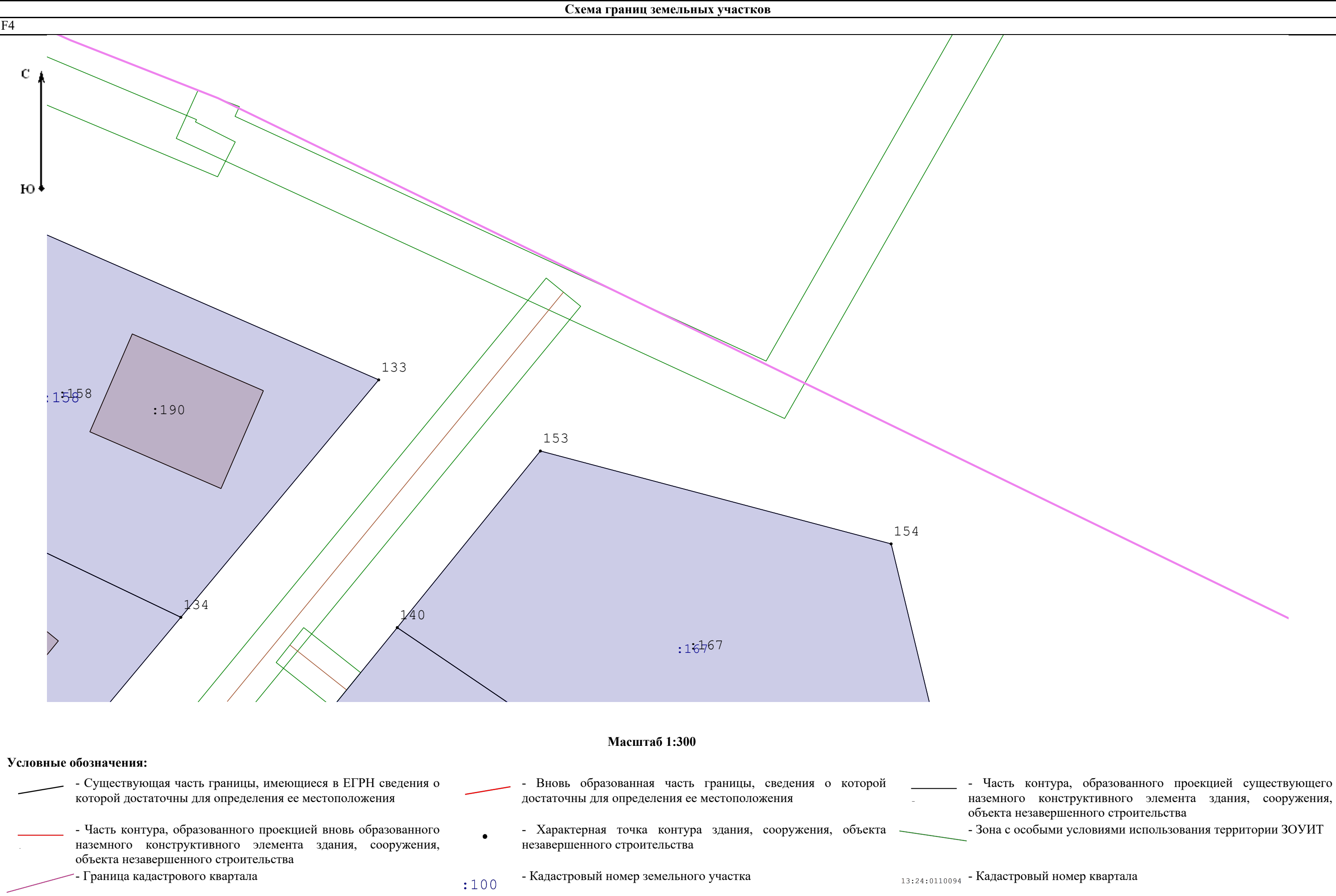
Условные обозначения:

- | | | |
|--|--|--|
| <p>— Существующая часть границы, имеющиеся в ЕГРН сведения о которой достаточны для определения ее местоположения</p> <p>— Часть контура, образованного проекцией вновь образованного наземного конструктивного элемента здания, сооружения, объекта незавершенного строительства</p> <p>— Граница кадастрового квартала</p> | <p>— Вновь образованная часть границы, сведения о которой достаточны для определения ее местоположения</p> <p>• Характерная точка контура здания, сооружения, объекта незавершенного строительства</p> <p>— Кадастровый номер земельного участка</p> | <p>— Часть контура, образованного проекцией существующего наземного конструктивного элемента здания, сооружения, объекта незавершенного строительства</p> <p>— Зона с особыми условиями использования территории ЗОУИТ</p> <p>— Кадастровый номер квартала</p> |
|--|--|--|











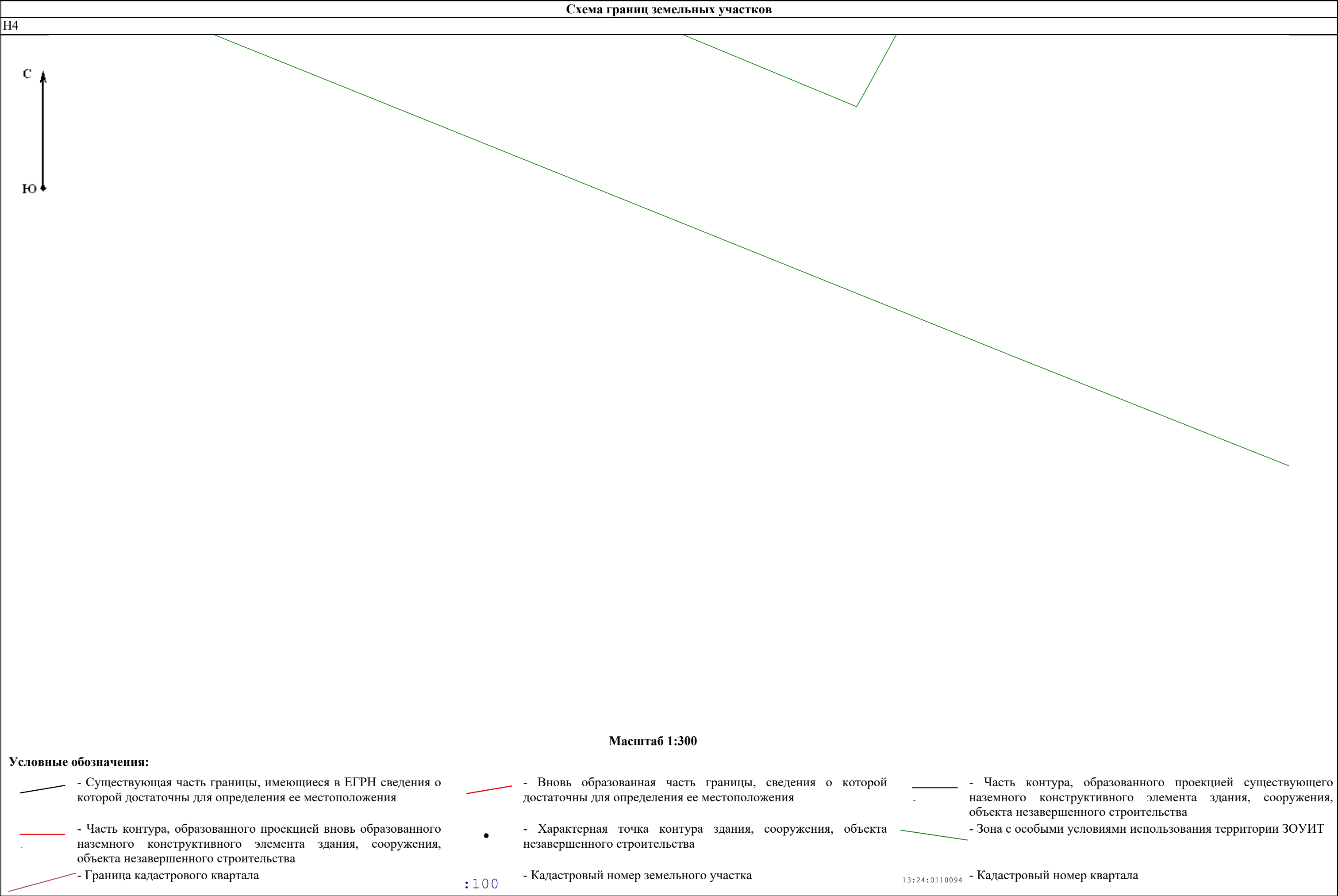
| | |
|---------------------------------|--|
| Схема границ земельных участков | |
|---------------------------------|--|

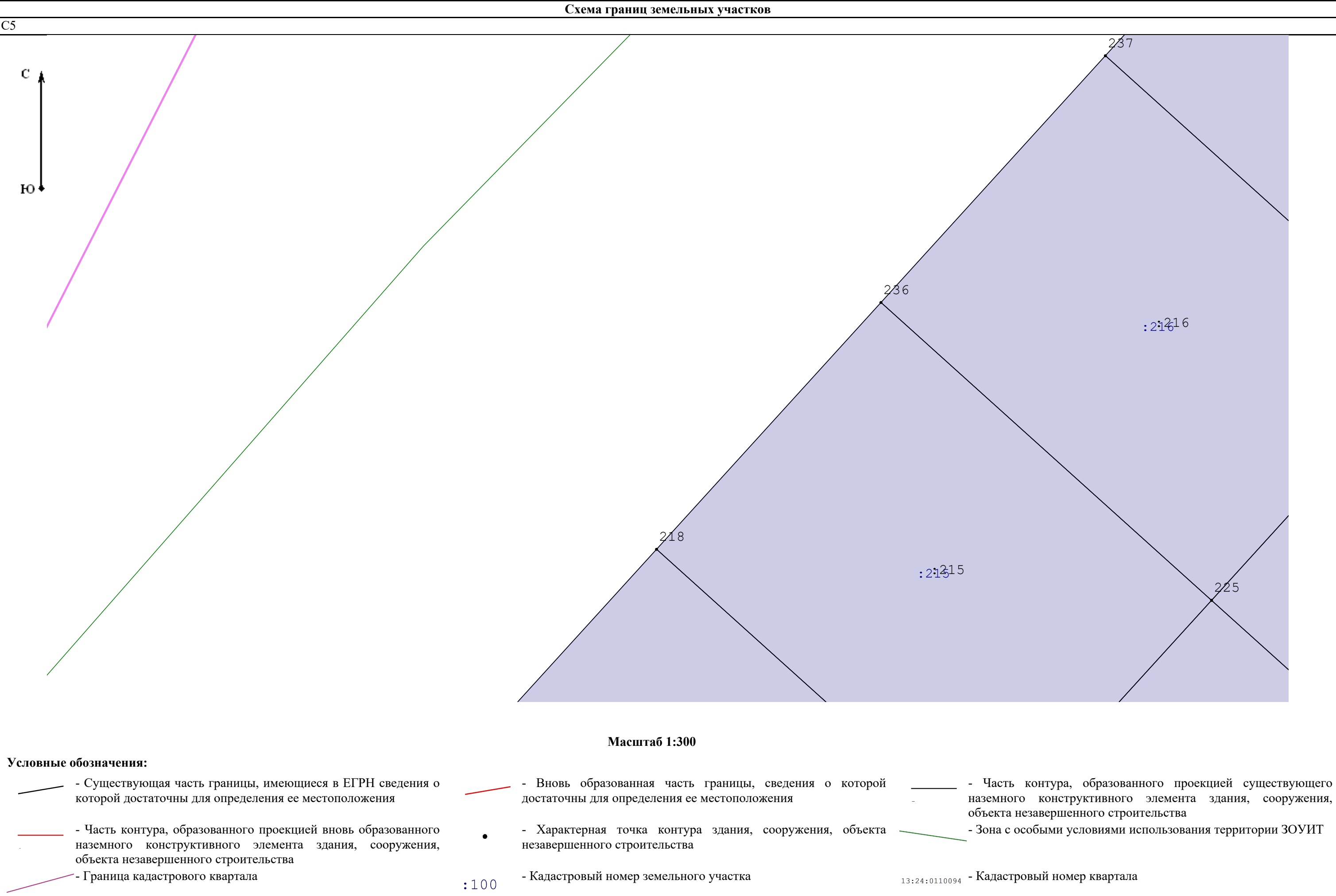



Масштаб 1:300

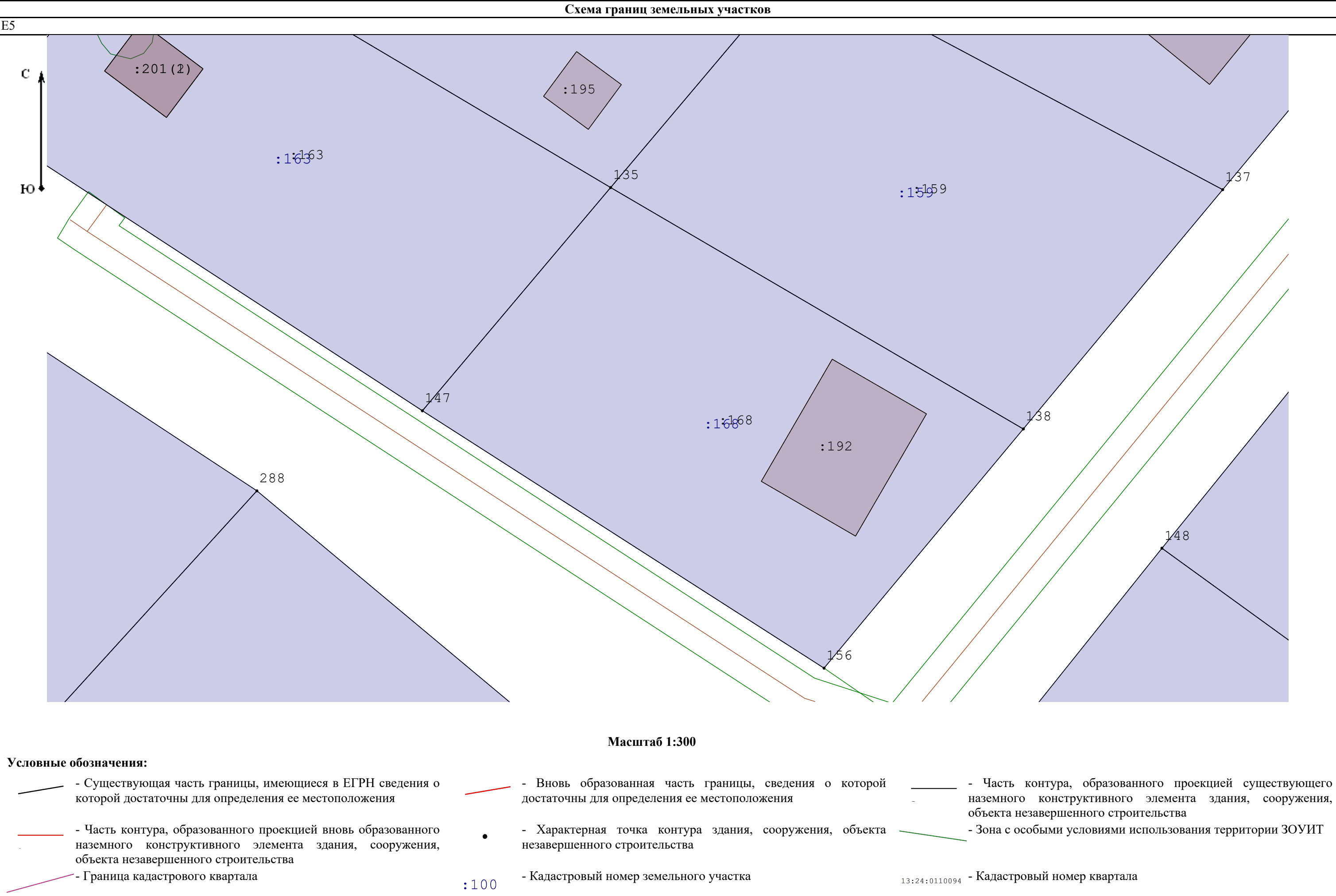
Условные обозначения:

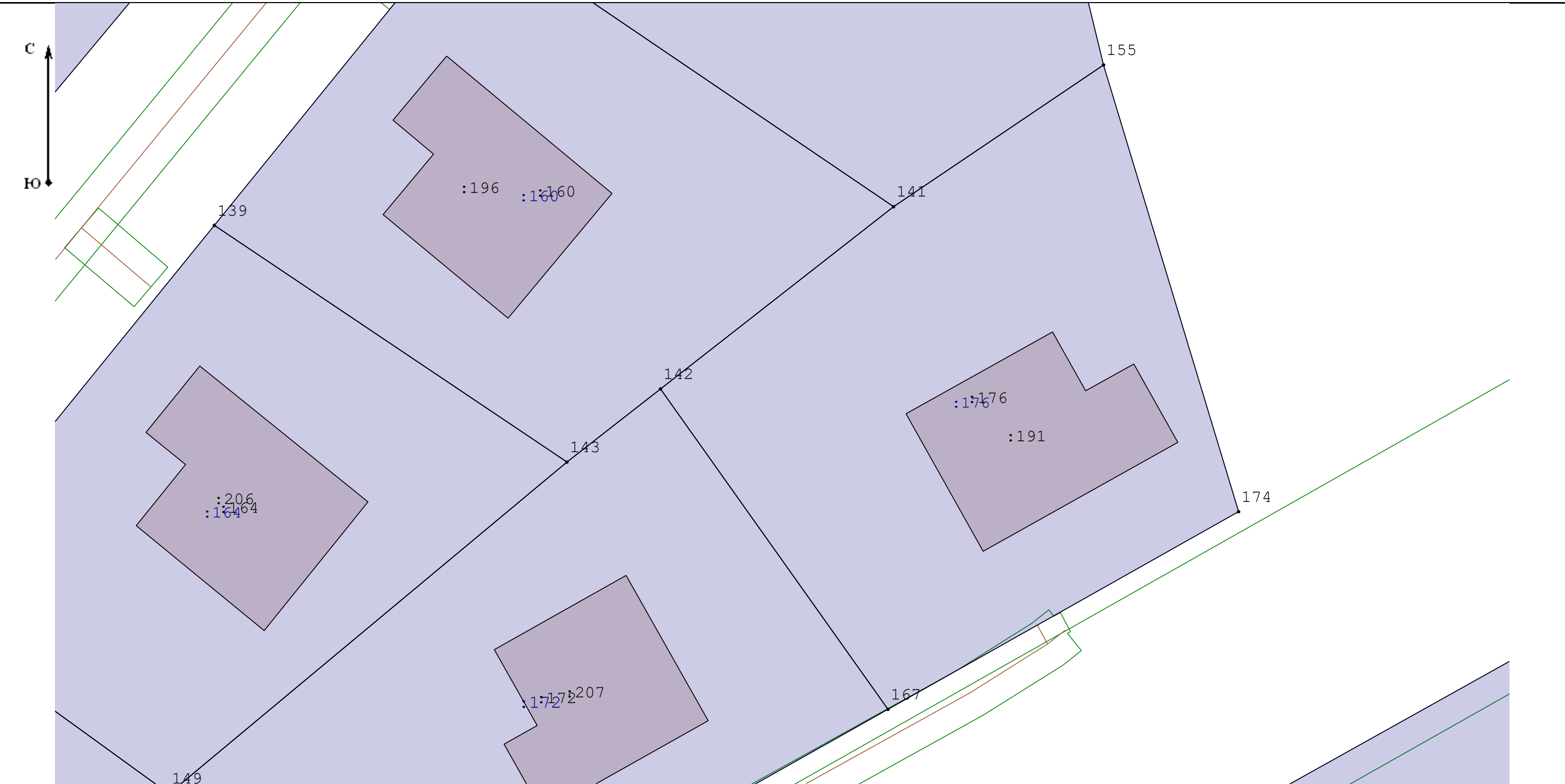
- | | | |
|--|--|--|
| <p>— Существующая часть границы, имеющиеся в ЕГРН сведения о которой достаточны для определения ее местоположения</p> <p>— Часть контура, образованного проекцией вновь образованного наземного конструктивного элемента здания, сооружения, объекта незавершенного строительства</p> <p>— Граница кадастрового квартала</p> | <p>— Вновь образованная часть границы, сведения о которой достаточны для определения ее местоположения</p> <p>• Характерная точка контура здания, сооружения, объекта незавершенного строительства</p> <p>— Кадастровый номер земельного участка</p> | <p>— Часть контура, образованного проекцией существующего наземного конструктивного элемента здания, сооружения, объекта незавершенного строительства</p> <p>— Зона с особыми условиями использования территории ЗОУИТ</p> <p>— Кадастровый номер квартала</p> |
|--|--|--|













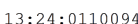


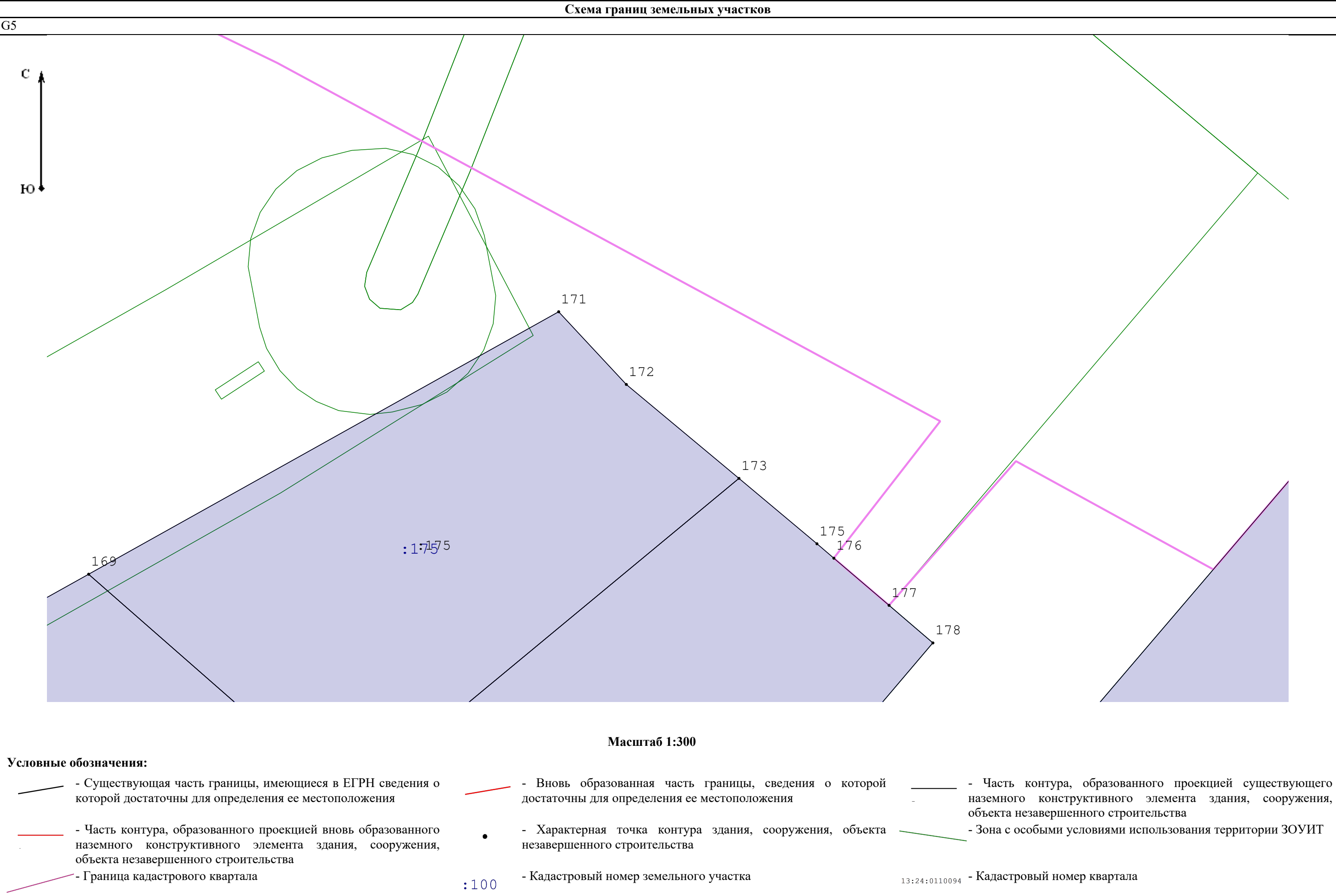




Масштаб 1:300

Условные обозначения:

- | | | |
|--|---|--|
|  - Существующая часть границы, имеющиеся в ЕГРН сведения о которой достаточны для определения ее местоположения |  - Вновь образованная часть границы, сведения о которой достаточны для определения ее местоположения |  - Часть контура, образованного проекцией существующего наземного конструктивного элемента здания, сооружения, объекта незавершенного строительства |
|  - Часть контура, образованного проекцией вновь образованного наземного конструктивного элемента здания, сооружения, объекта незавершенного строительства |  - Характерная точка контура здания, сооружения, объекта незавершенного строительства |  - Зона с особыми условиями использования территории ЗОУИТ |
|  - Граница кадастрового квартала |  :100 - Кадастровый номер земельного участка |  13:24:0110094 - Кадастровый номер квартала |






- Существующая часть границы, имеющиеся в ЕПРН сведения о которой достаточны для определения ее местоположения
- Часть контура, образованного проекцией вновь образованного наземного конструктивного элемента здания, сооружения, объекта незавершенного строительства
- Граница кадастрового квартала

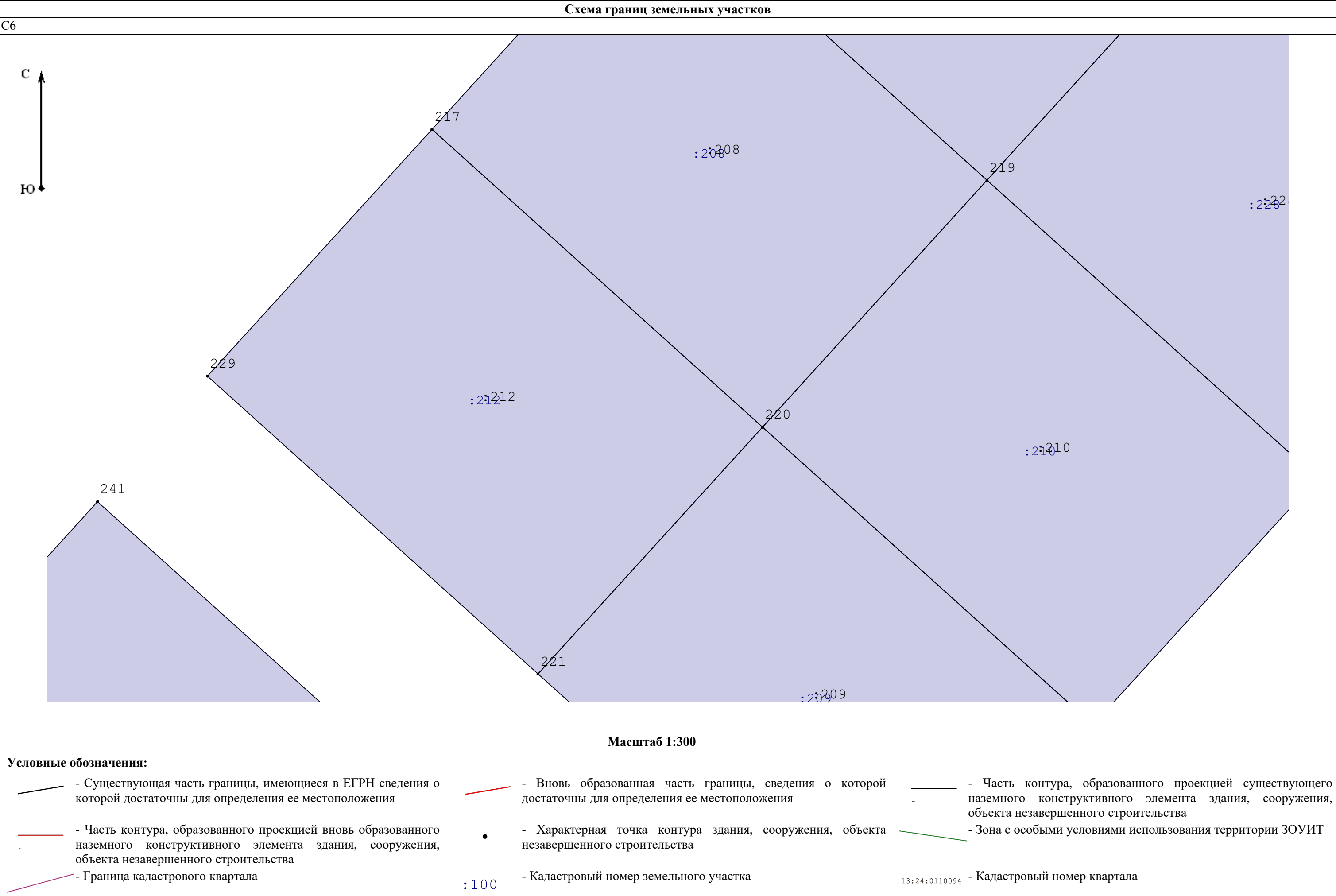
- Вновь образованная часть границы, сведения о которой достаточны для определения ее местоположения
- - Характерная точка контура здания, сооружения, объекта незавершенного строительства
- 100 - Кадастровый номер земельного участка

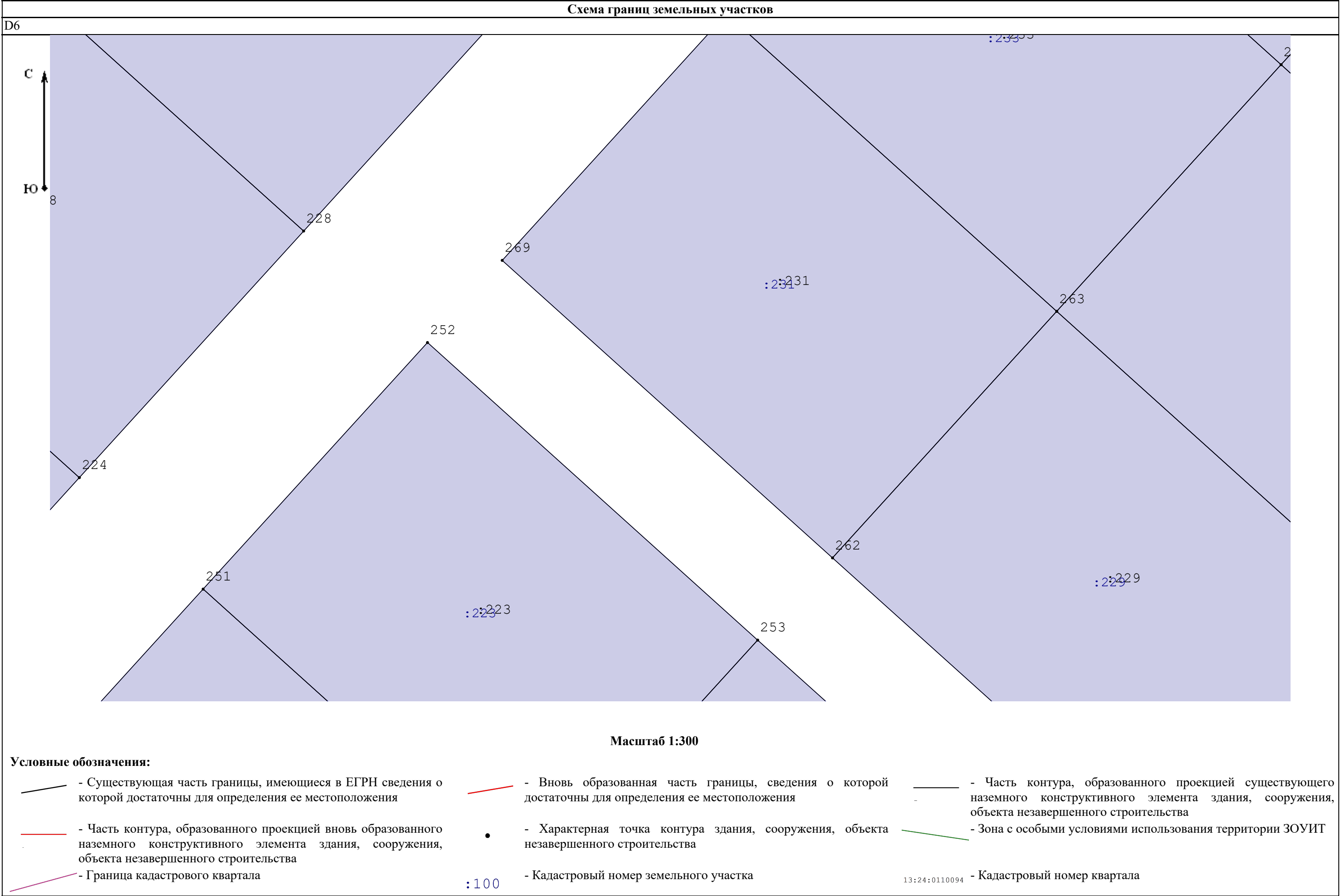
13.24.0110094 - Кадастровый номер квартала

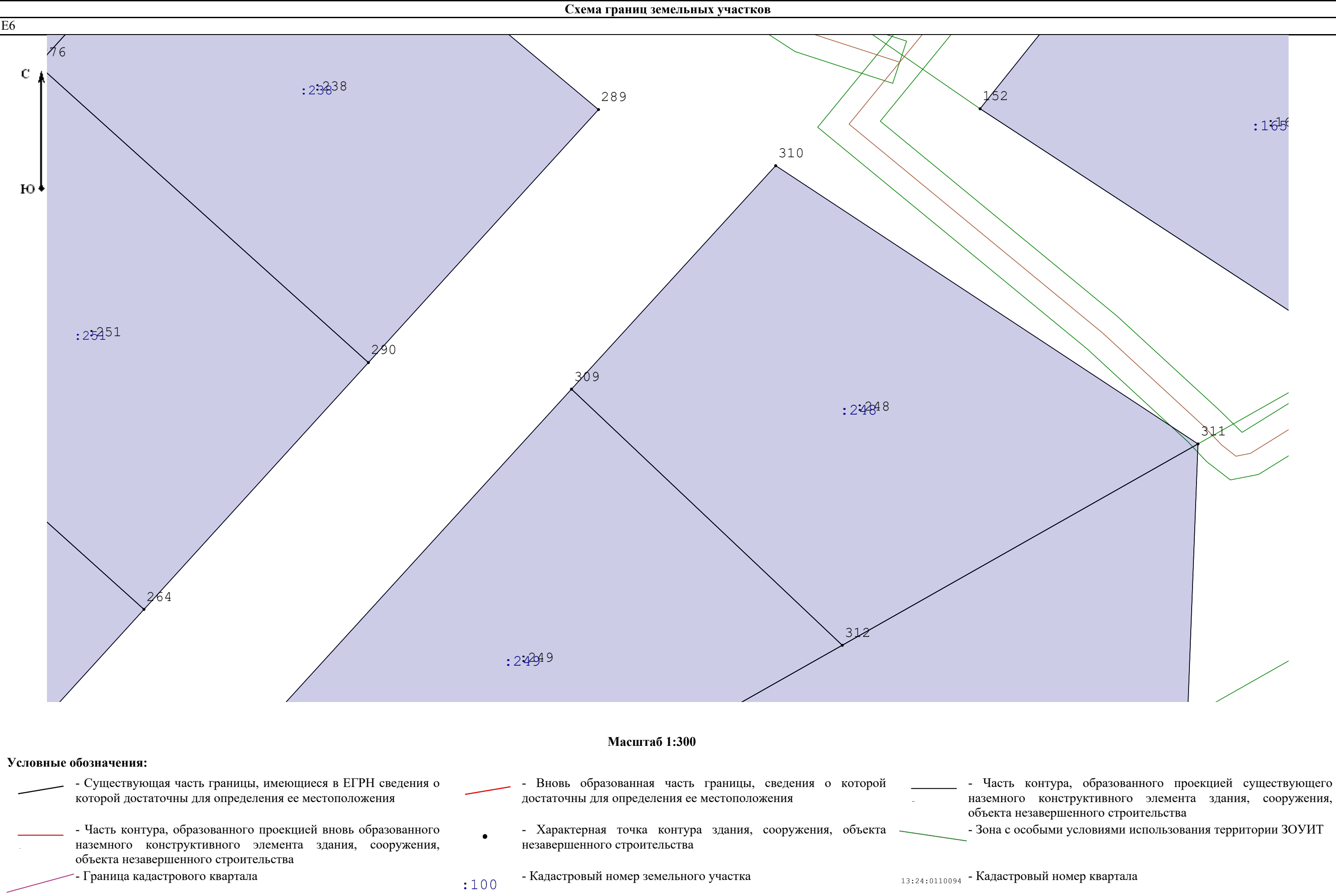


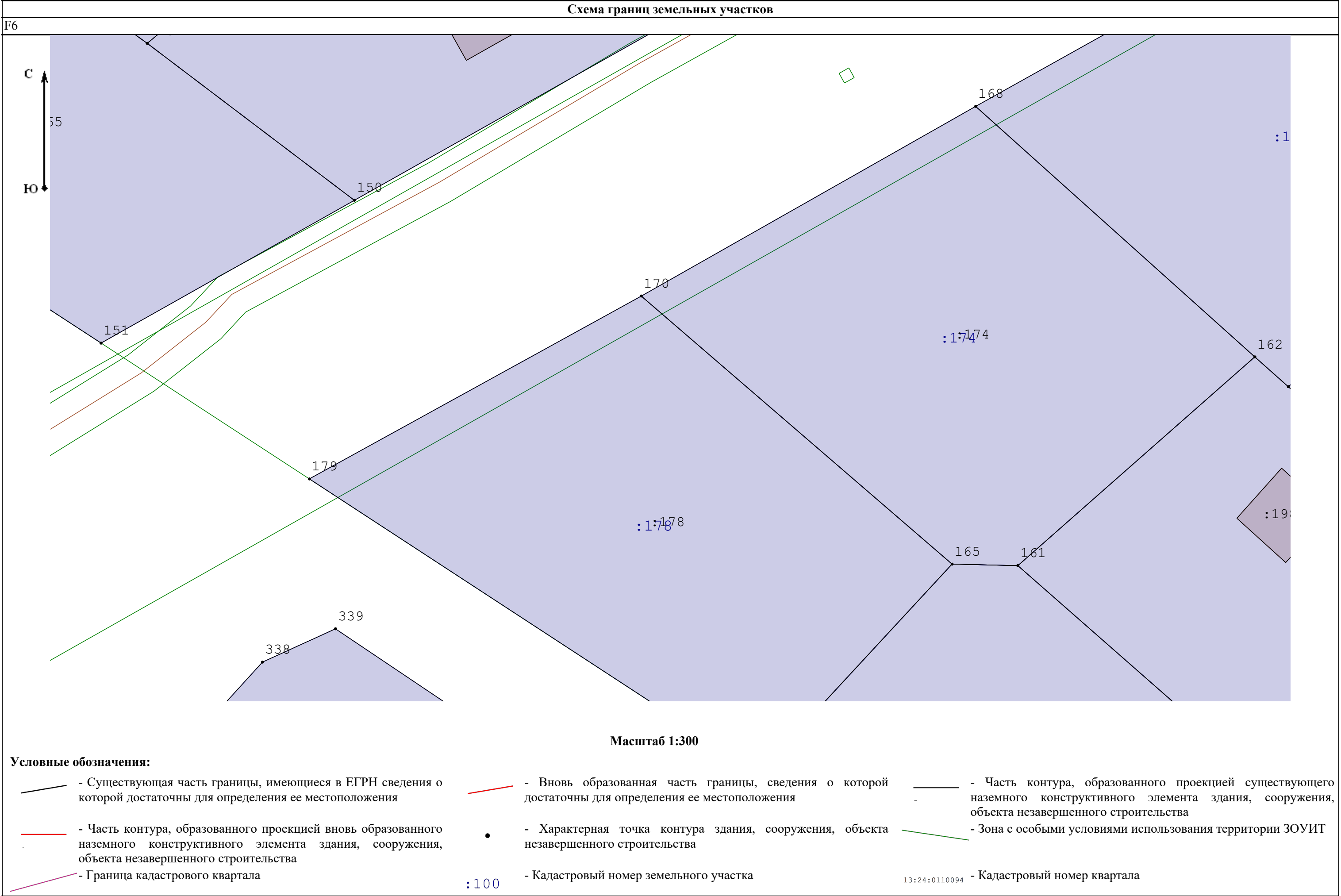
Условные обозначения:

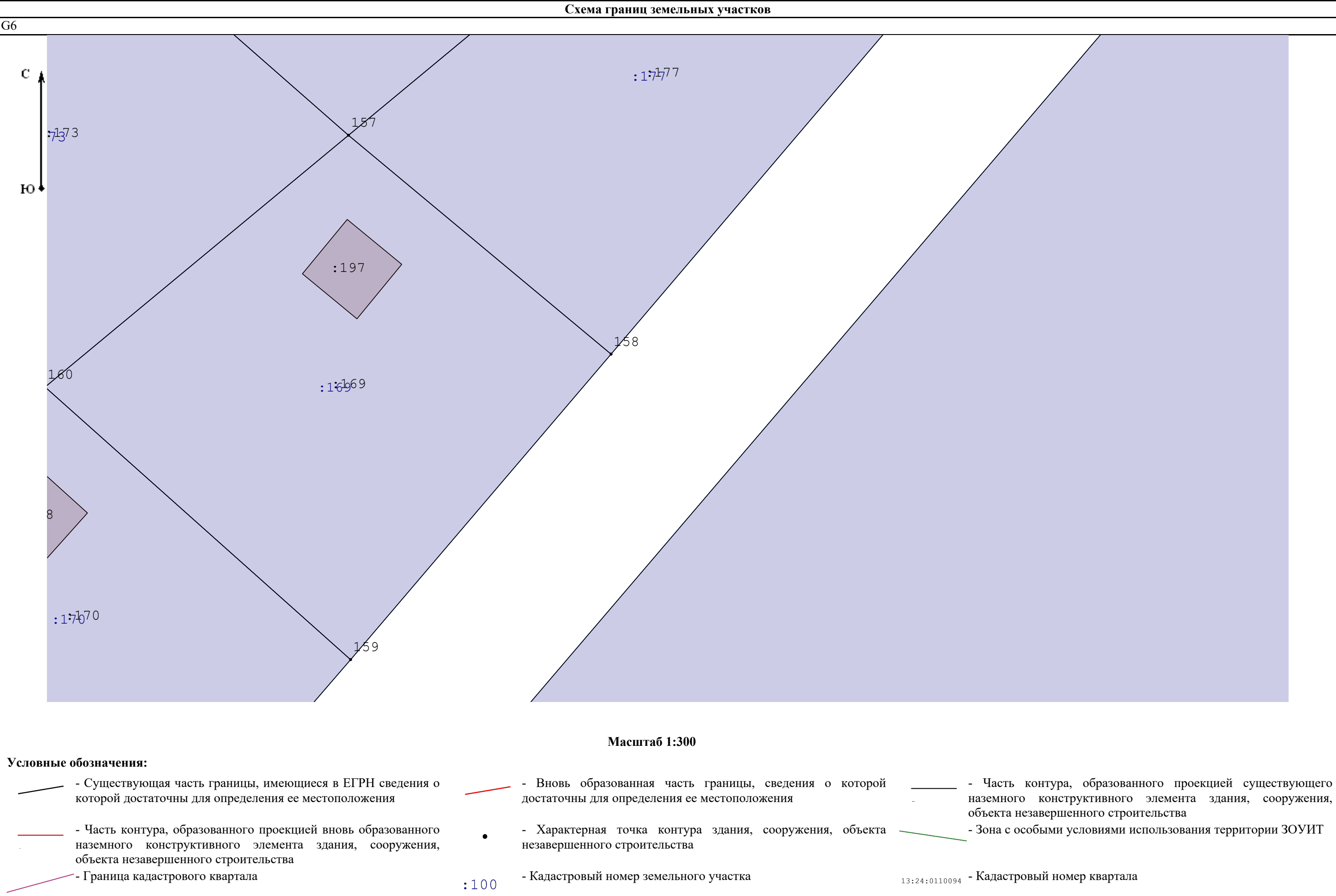
- | | | |
|--|--|--|
| <p>— Существующая часть границы, имеющиеся в ЕГРН сведения о которой достаточны для определения ее местоположения</p> <p>— Часть контура, образованного проекцией вновь образованного наземного конструктивного элемента здания, сооружения, объекта незавершенного строительства</p> <p>— Граница кадастрового квартала</p> | <p>— Вновь образованная часть границы, сведения о которой достаточны для определения ее местоположения</p> <p>• Характерная точка контура здания, сооружения, объекта незавершенного строительства</p> <p>— Кадастровый номер земельного участка</p> | <p>— Часть контура, образованного проекцией существующего наземного конструктивного элемента здания, сооружения, объекта незавершенного строительства</p> <p>— Зона с особыми условиями использования территории ЗОУИТ</p> <p>— Кадастровый номер квартала</p> |
|--|--|--|

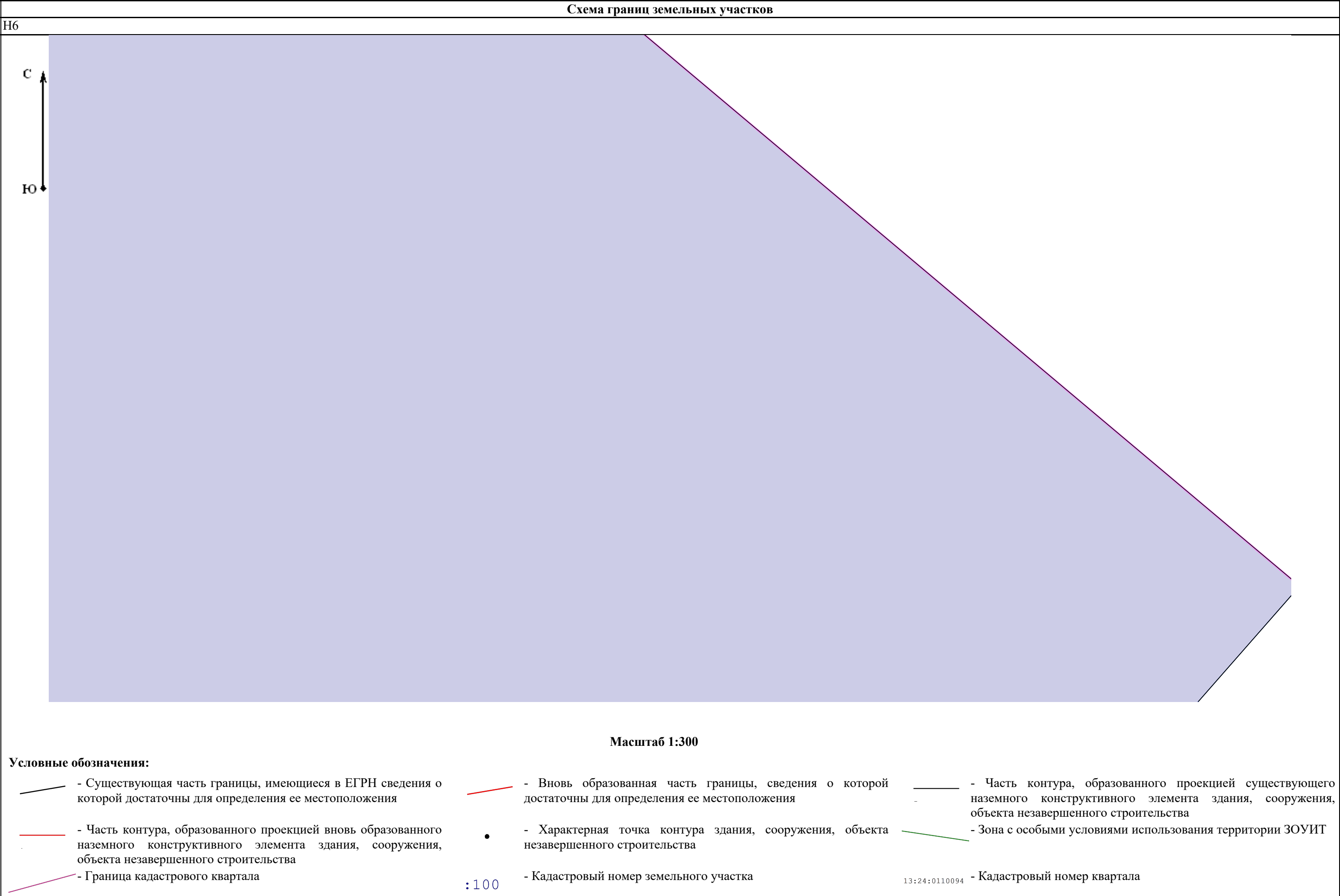




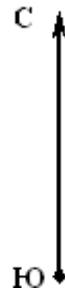








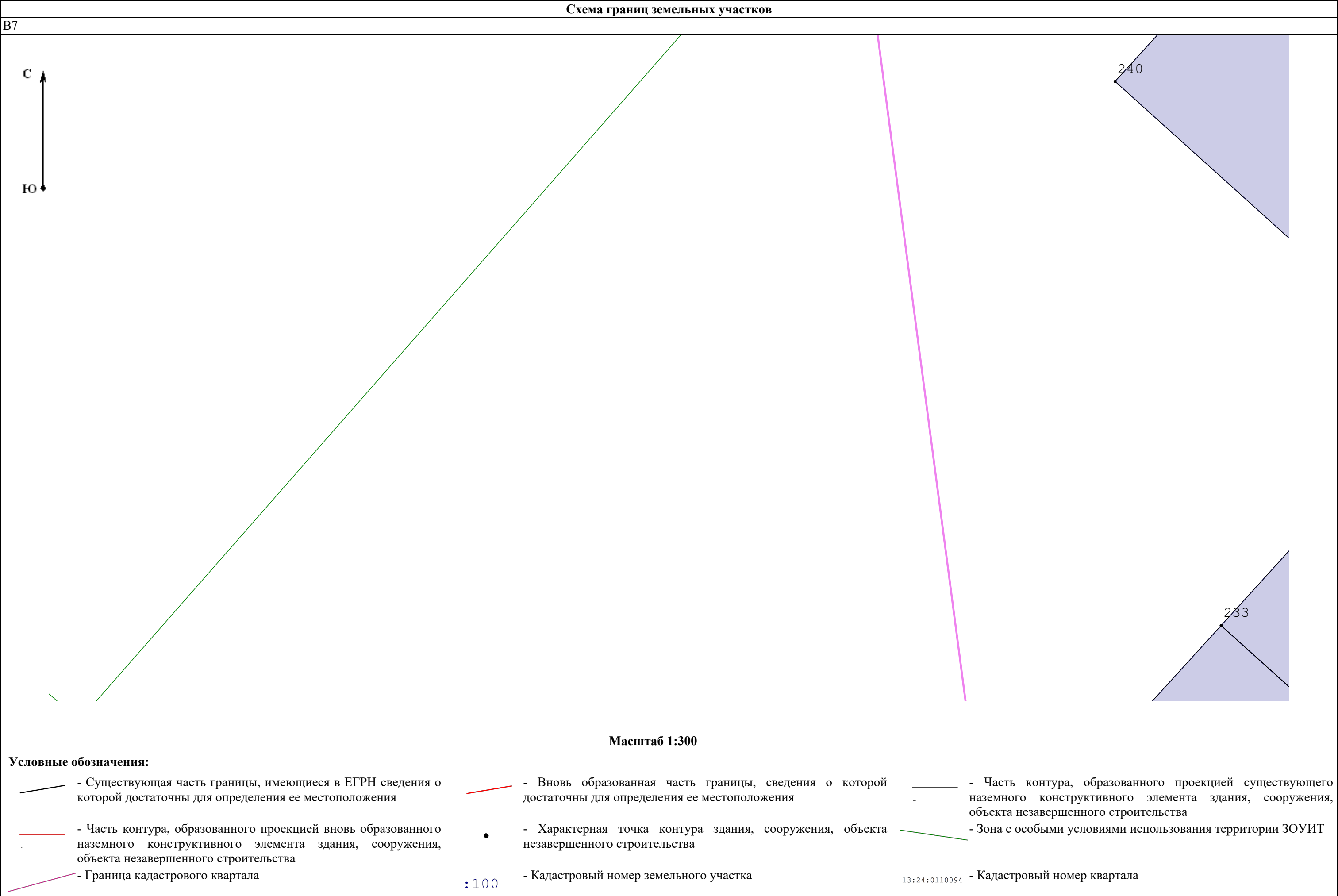
| | |
|---------------------------------|--|
| Схема границ земельных участков | |
|---------------------------------|--|

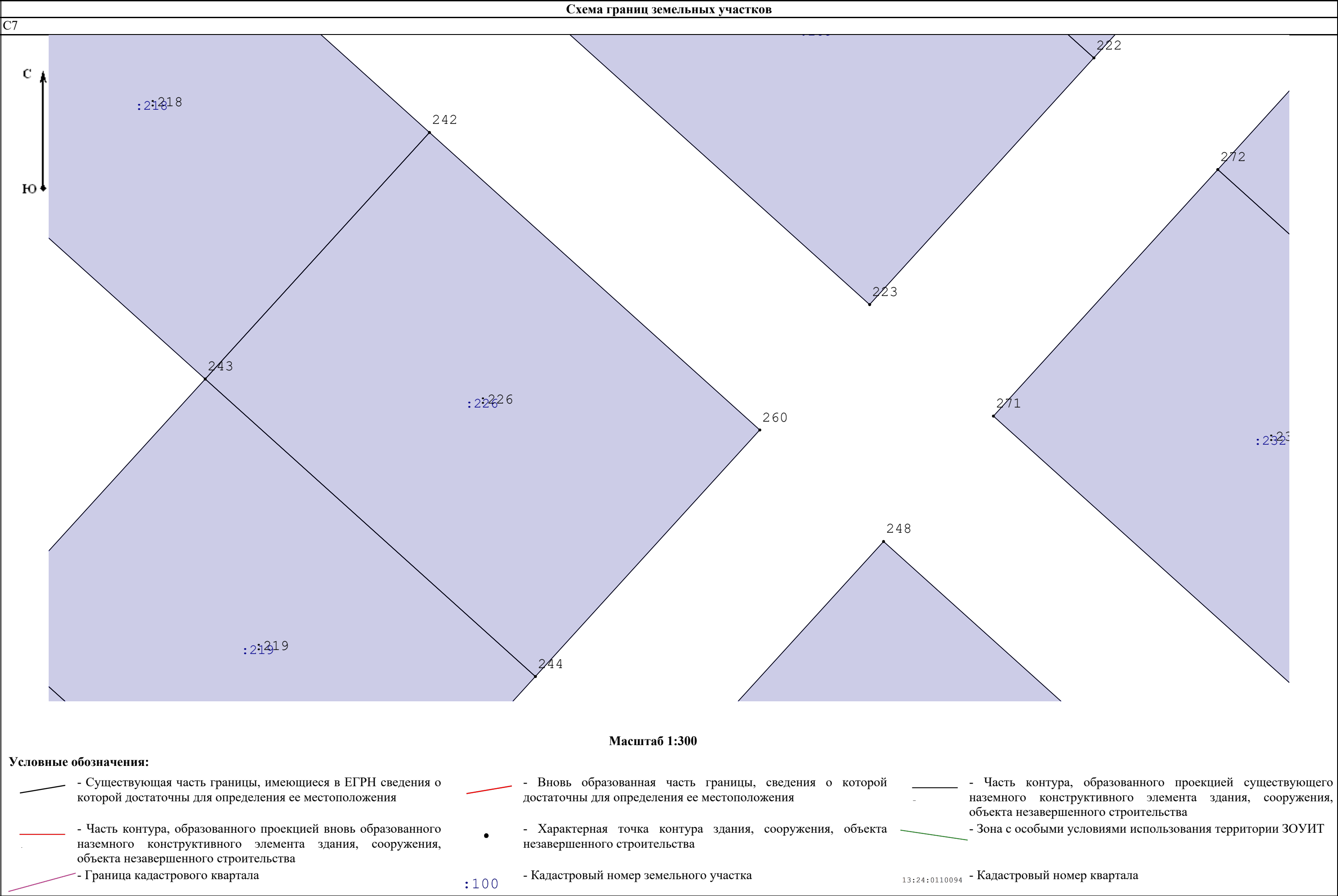
~~108~~

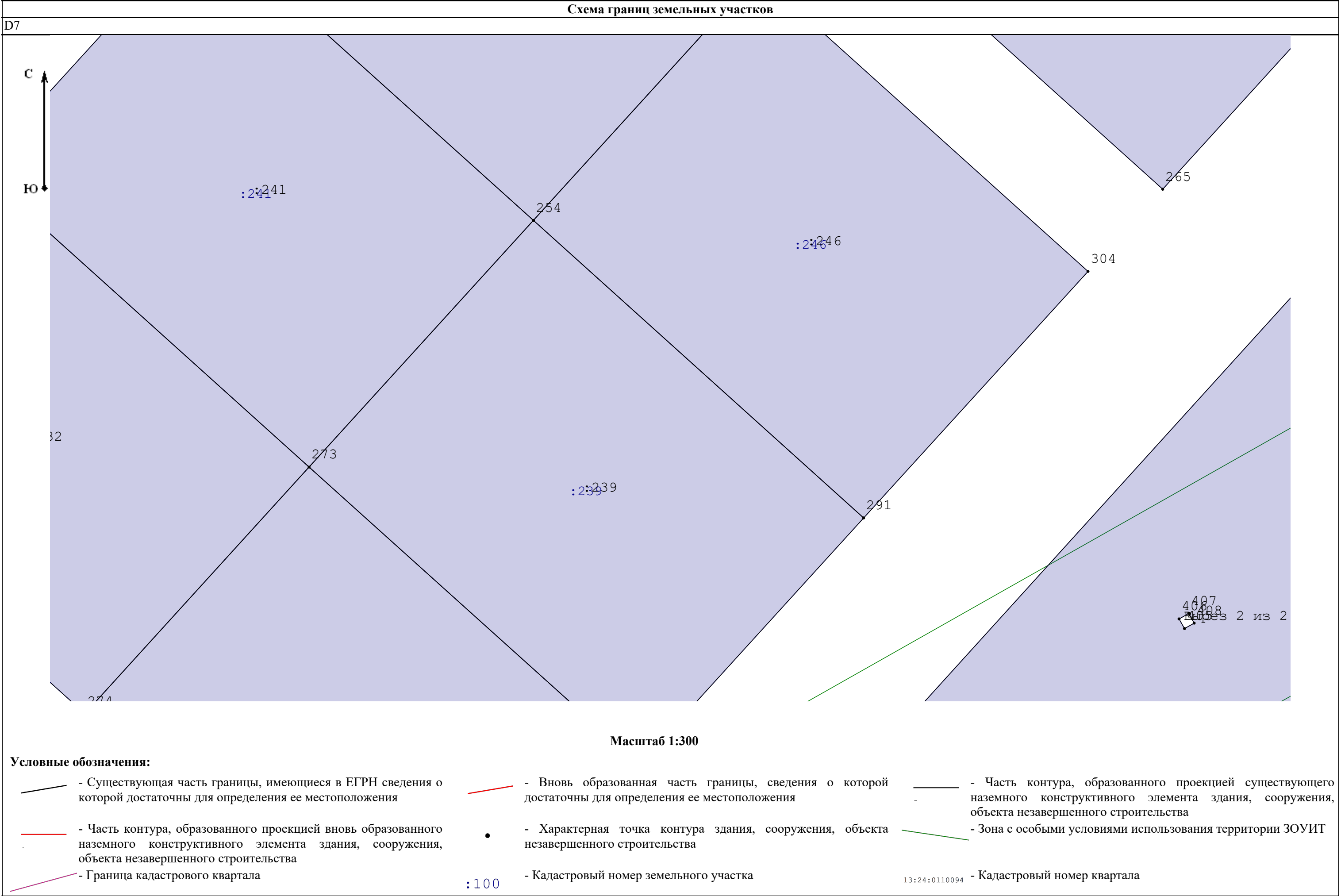
Масштаб 1:300

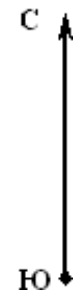
Условные обозначения:

- | | | |
|--|--|--|
| <p>— Существующая часть границы, имеющиеся в ЕИРН сведения о которой достаточны для определения ее местоположения</p> <p>— Часть контура, образованного проекцией вновь образованного наземного конструктивного элемента здания, сооружения, объекта незавершенного строительства</p> <p>— Граница кадастрового квартала</p> | <p>— Вновь образованная часть границы, сведения о которой достаточны для определения ее местоположения</p> <p>• Характерная точка контура здания, сооружения, объекта незавершенного строительства</p> <p>— Кадастровый номер земельного участка</p> | <p>— Часть контура, образованного проекцией существующего наземного конструктивного элемента здания, сооружения, объекта незавершенного строительства</p> <p>— Зона с особыми условиями использования территории ЗОУИТ</p> <p>— Кадастровый номер квартала</p> |
|--|--|--|



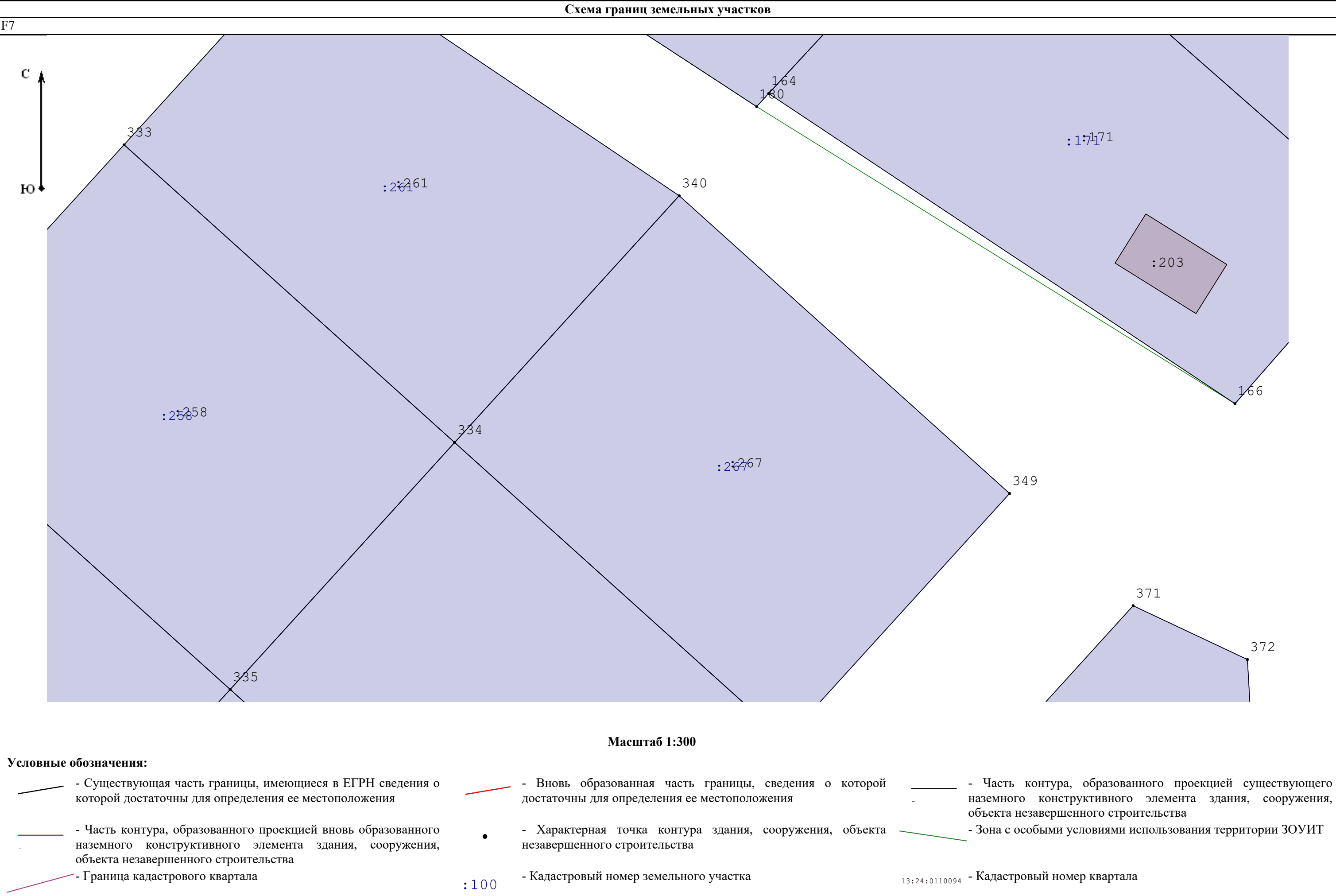







Условные обозначения:

- | | | |
|--|--|--|
| <p>— Существующая часть границы, имеющиеся в ЕІРН сведения о которой достаточны для определения ее местоположения</p> <p>— Часть контура, образованного проекцией вновь образованного наземного конструктивного элемента здания, сооружения, объекта незавершенного строительства</p> <p>— Граница кадастрового квартала</p> | <p>— Вновь образованная часть границы, сведения о которой достаточны для определения ее местоположения</p> <p>• Характерная точка контура здания, сооружения, объекта незавершенного строительства</p> <p>— Кадастровый номер земельного участка</p> | <p>— Часть контура, образованного проекцией существующего наземного конструктивного элемента здания, сооружения, объекта незавершенного строительства</p> <p>— Зона с особыми условиями использования территории ЗОУИТ</p> <p>— Кадастровый номер квартала</p> |
|--|--|--|












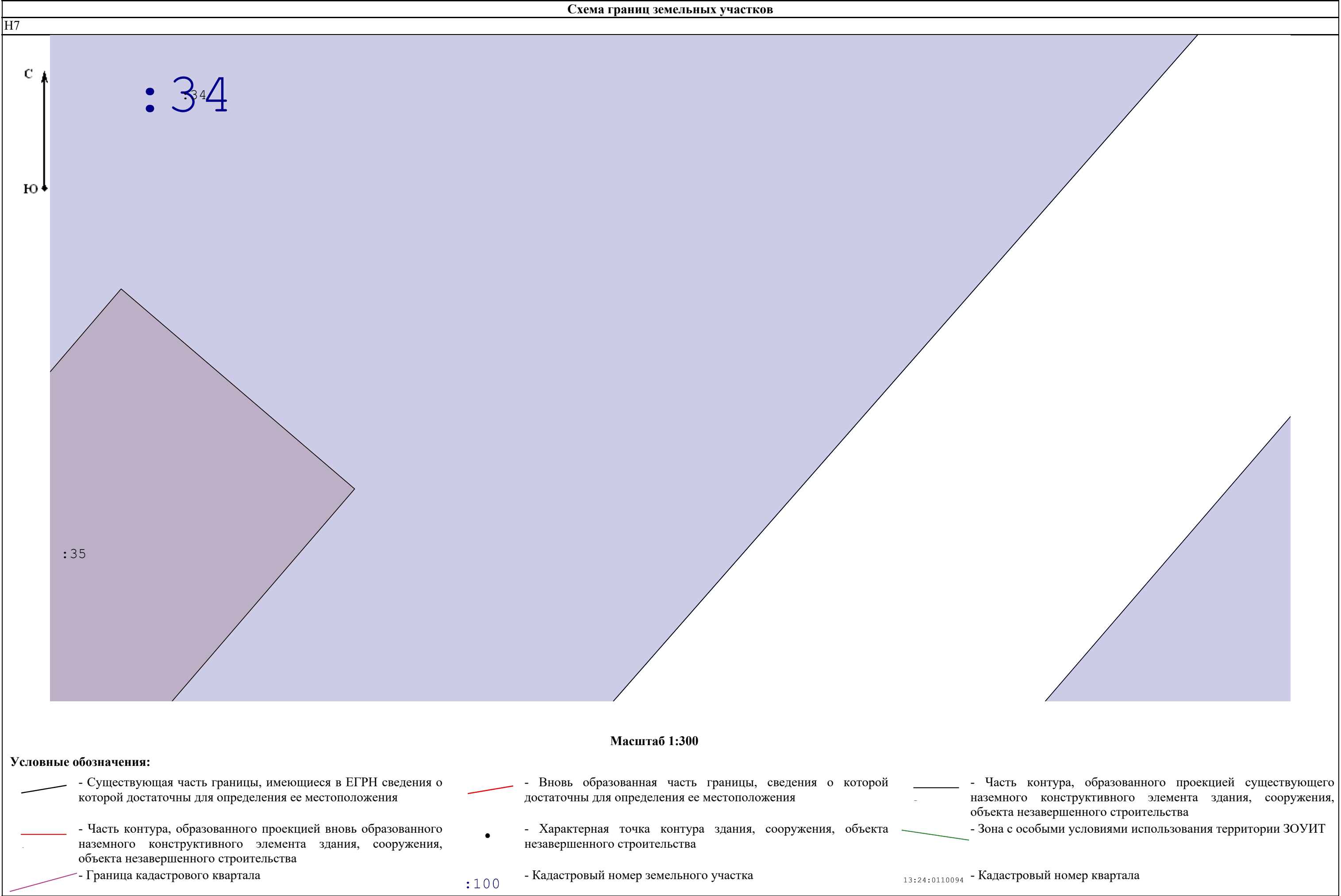
| | |
|---------------------------------|--|
| Схема границ земельных участков | |
|---------------------------------|--|



Масштаб 1:300

Условные обозначения:


- | | | |
|--|---|--|
|  - Существующая часть границы, имеющиеся в ЕГРН сведения о которой достаточны для определения ее местоположения |  - вновь образованная часть границы, сведения о которой достаточны для определения ее местоположения |  - Часть контура, образованного проекцией существующего наземного конструктивного элемента здания, сооружения, объекта незавершенного строительства |
|  - Часть контура, образованного проекцией вновь образованного наземного конструктивного элемента здания, сооружения, объекта незавершенного строительства |  - Характерная точка контура здания, сооружения, объекта незавершенного строительства |  - Зона с особыми условиями использования территории ЗОУИТ |
|  - Граница кадастрового квартала |  :100 - Кадастровый номер земельного участка |  13:24:0110094 - Кадастровый номер квартала |

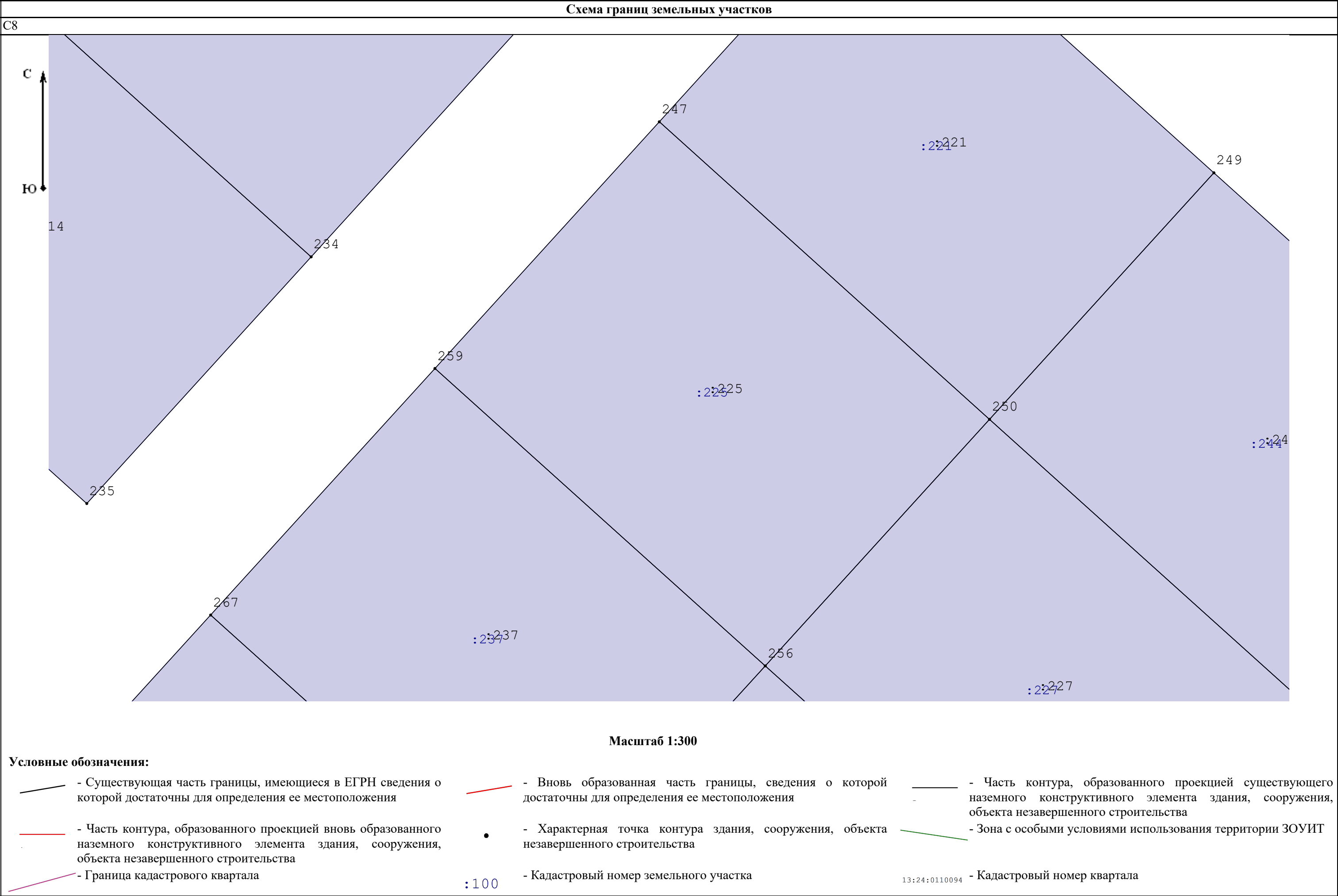


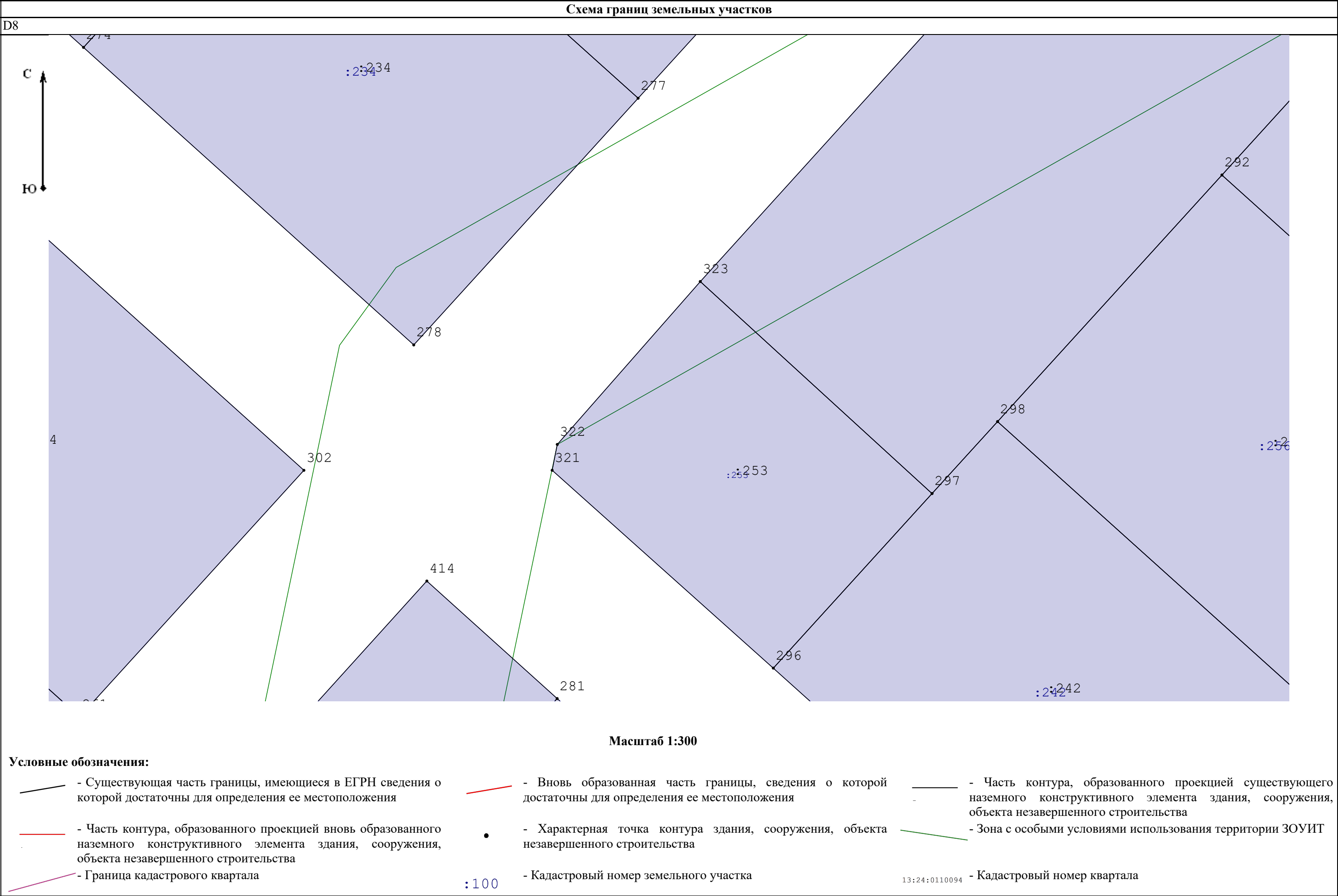


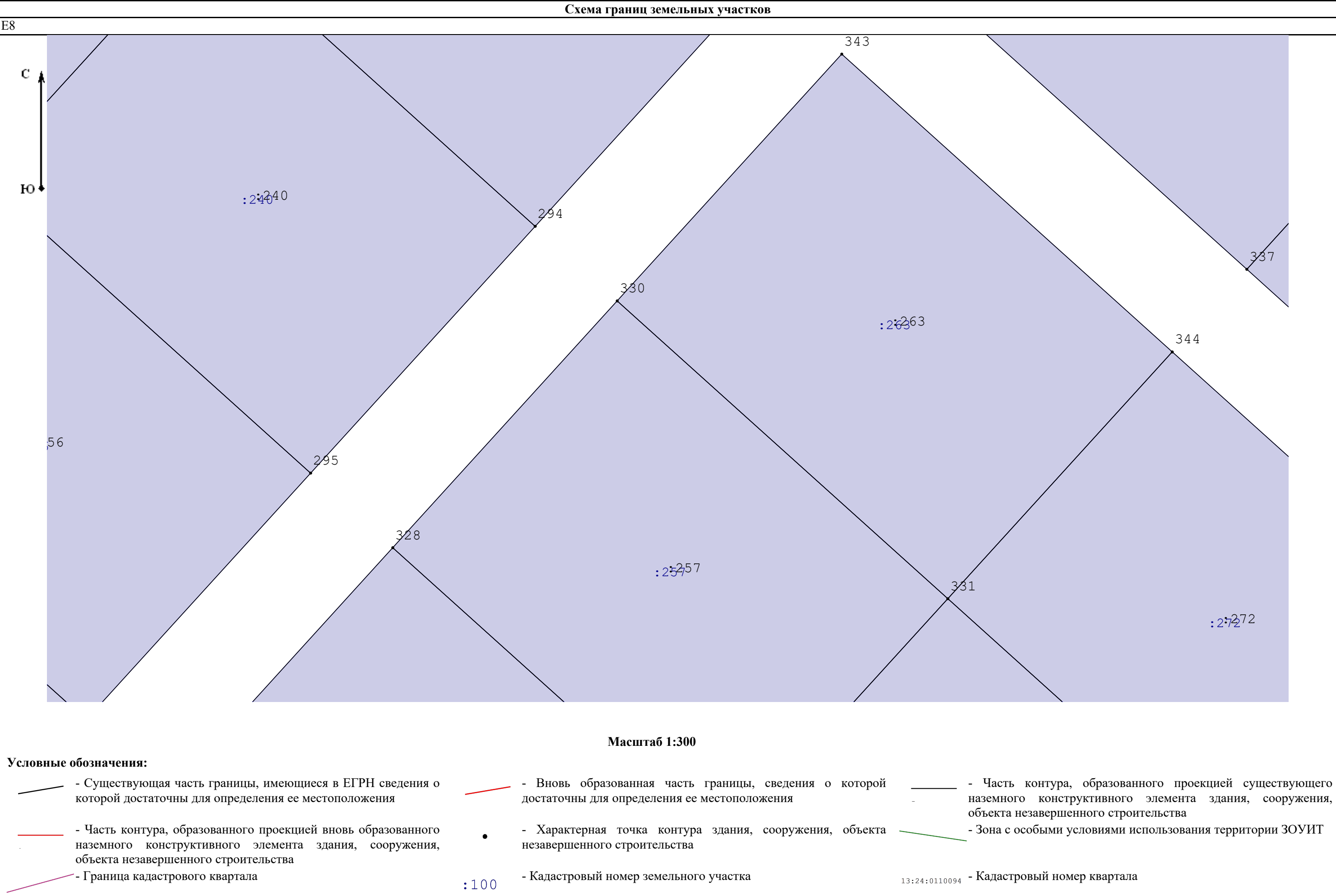
Условные обозначения:


- | | | |
|--|--|--|
| <p>— Существующая часть границы, имеющиеся в ЕГРН сведения о которой достаточны для определения ее местоположения</p> <p>— Часть контура, образованного проекцией вновь образованного наземного конструктивного элемента здания, сооружения, объекта незавершенного строительства</p> <p>— Граница кадастрового квартала</p> | <p>— Вновь образованная часть границы, сведения о которой достаточны для определения ее местоположения</p> <p>• Характерная точка контура здания, сооружения, объекта незавершенного строительства</p> <p>— Кадастровый номер земельного участка</p> | <p>— Часть контура, образованного проекцией существующего наземного конструктивного элемента здания, сооружения, объекта незавершенного строительства</p> <p>— Зона с особыми условиями использования территории ЗОУИТ</p> <p>— Кадастровый номер квартала</p> |
|--|--|--|












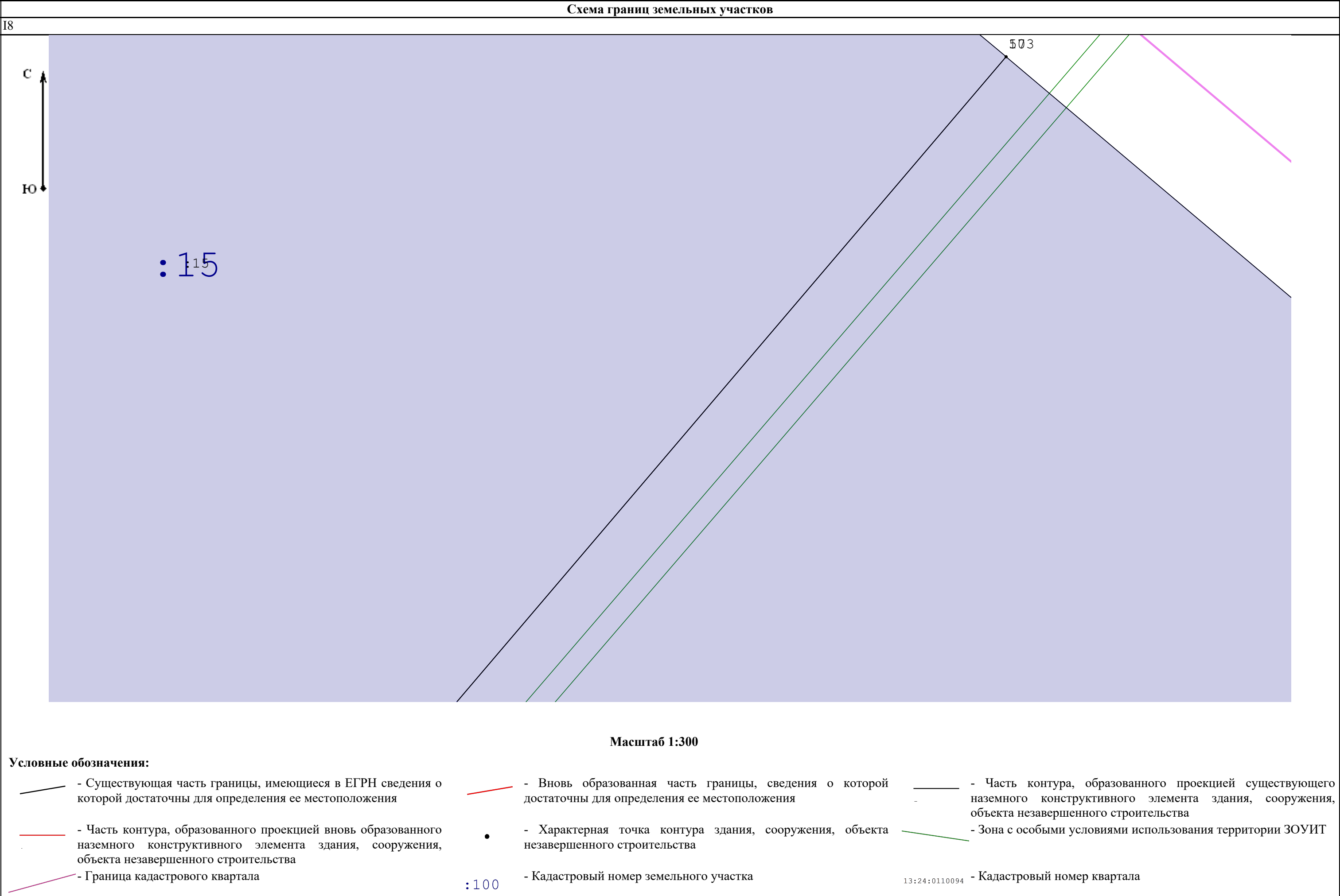
| | |
|--|--|
| Схема границ земельных участков | |
|--|--|



Условные обозначения:

- | | | |
|--|--|--|
| <p>— Существующая часть границы, имеющиеся в ЕГРН сведения о которой достаточны для определения ее местоположения</p> <p>— Часть контура, образованного проекцией вновь образованного наземного конструктивного элемента здания, сооружения, объекта незавершенного строительства</p> <p>— Граница кадастрового квартала</p> | <p>— Вновь образованная часть границы, сведения о которой достаточны для определения ее местоположения</p> <p>• Характерная точка контура здания, сооружения, объекта незавершенного строительства</p> <p>— Кадастровый номер земельного участка</p> | <p>— Часть контура, образованного проекцией существующего наземного конструктивного элемента здания, сооружения, объекта незавершенного строительства</p> <p>— Зона с особыми условиями использования территории ЗОУИТ</p> <p>— Кадастровый номер квартала</p> |
|--|--|--|





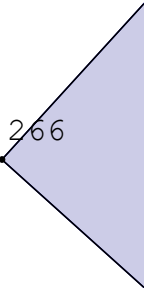



- Существующая часть границы, имеющиеся в ЕПРН сведения о которой достаточны для определения ее местоположения
- Часть контура, образованного проекцией вновь образованного наземного конструктивного элемента здания, сооружения, объекта незавершенного строительства
- Граница кадастрового квартала

- Вновь образованная часть границы, сведения о которой достаточны для определения ее местоположения
- - Характерная точка контура здания, сооружения, объекта незавершенного строительства
- 100 - Кадастровый номер земельного участка

13.24.0110094 - Кадастровый номер квартала

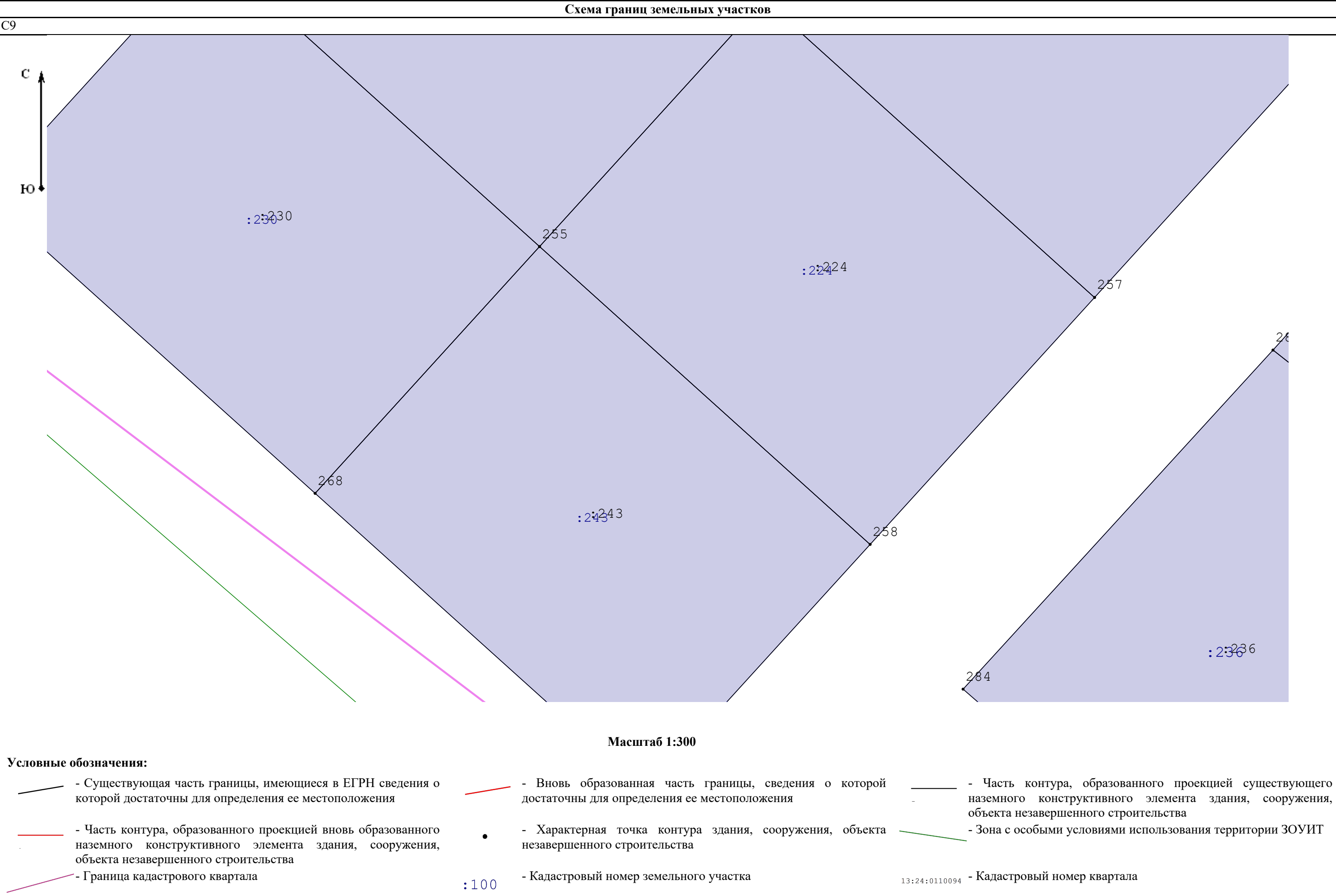
| | |
|---------------------------------|--|
| Схема границ земельных участков | |
|---------------------------------|--|



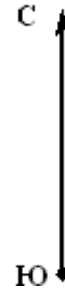
Масштаб 1:300

Условные обозначения:








- | | | |
|--|--|--|
| <p>— Существующая часть границы, имеющиеся в ЕГРН сведения о которой достаточны для определения ее местоположения</p> <p>— Часть контура, образованного проекцией вновь образованного наземного конструктивного элемента здания, сооружения, объекта незавершенного строительства</p> <p>— Граница кадастрового квартала</p> | <p>— Вновь образованная часть границы, сведения о которой достаточны для определения ее местоположения</p> <p>• Характерная точка контура здания, сооружения, объекта незавершенного строительства</p> <p>— Кадастровый номер земельного участка</p> | <p>— Часть контура, образованного проекцией существующего наземного конструктивного элемента здания, сооружения, объекта незавершенного строительства</p> <p>— Зона с особыми условиями использования территории ЗОУИТ</p> <p>— Кадастровый номер квартала</p> |
|--|--|--|

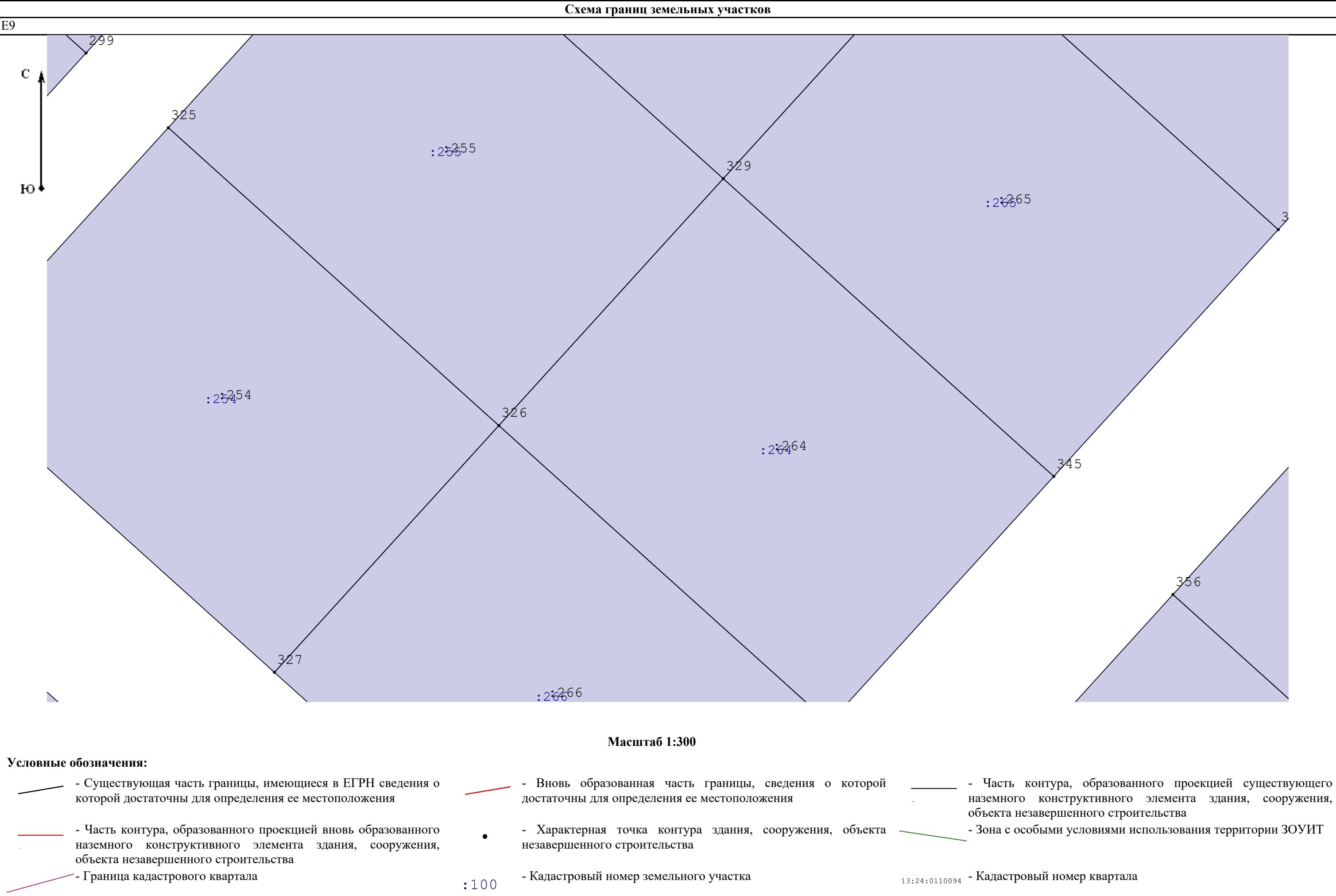


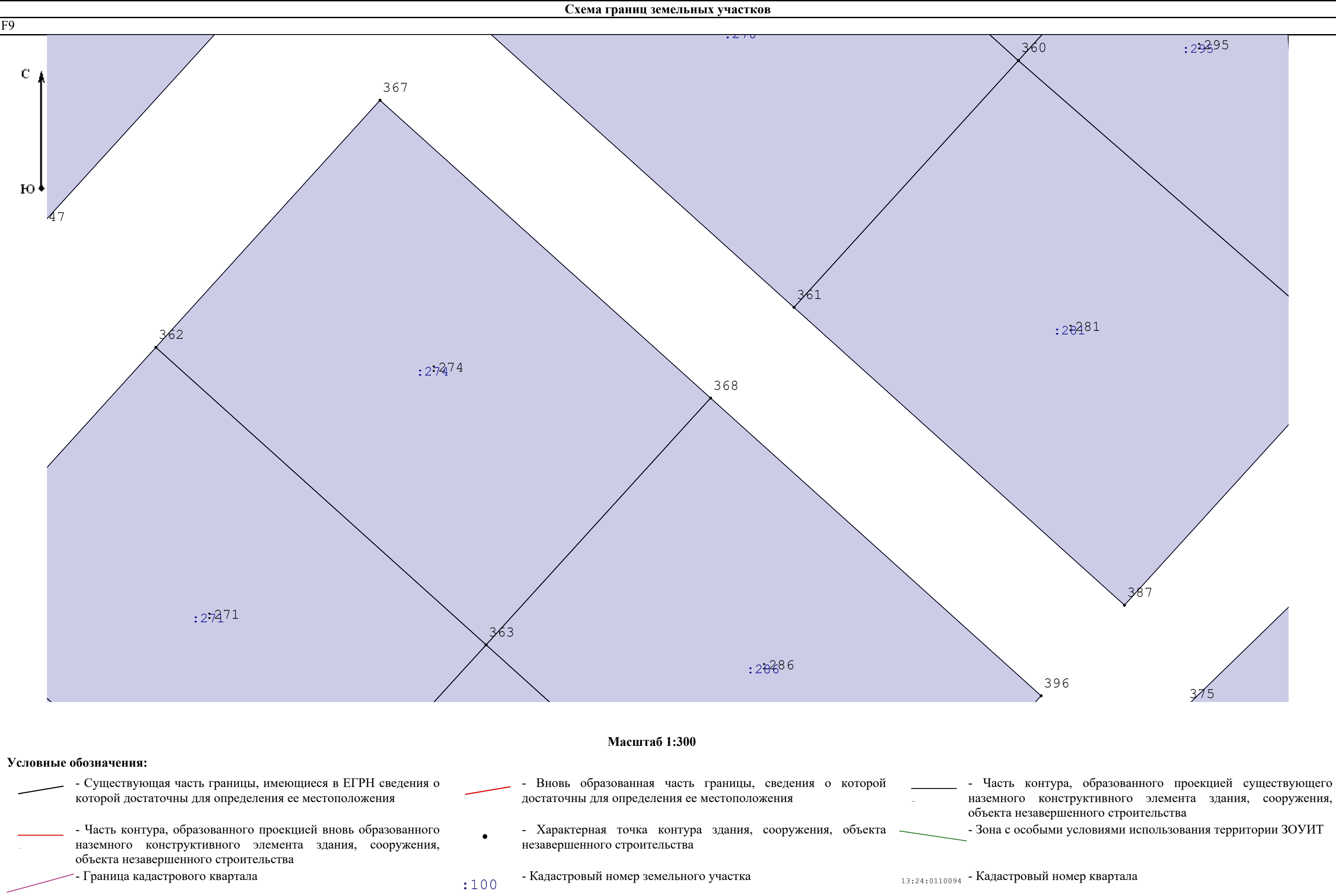
D9

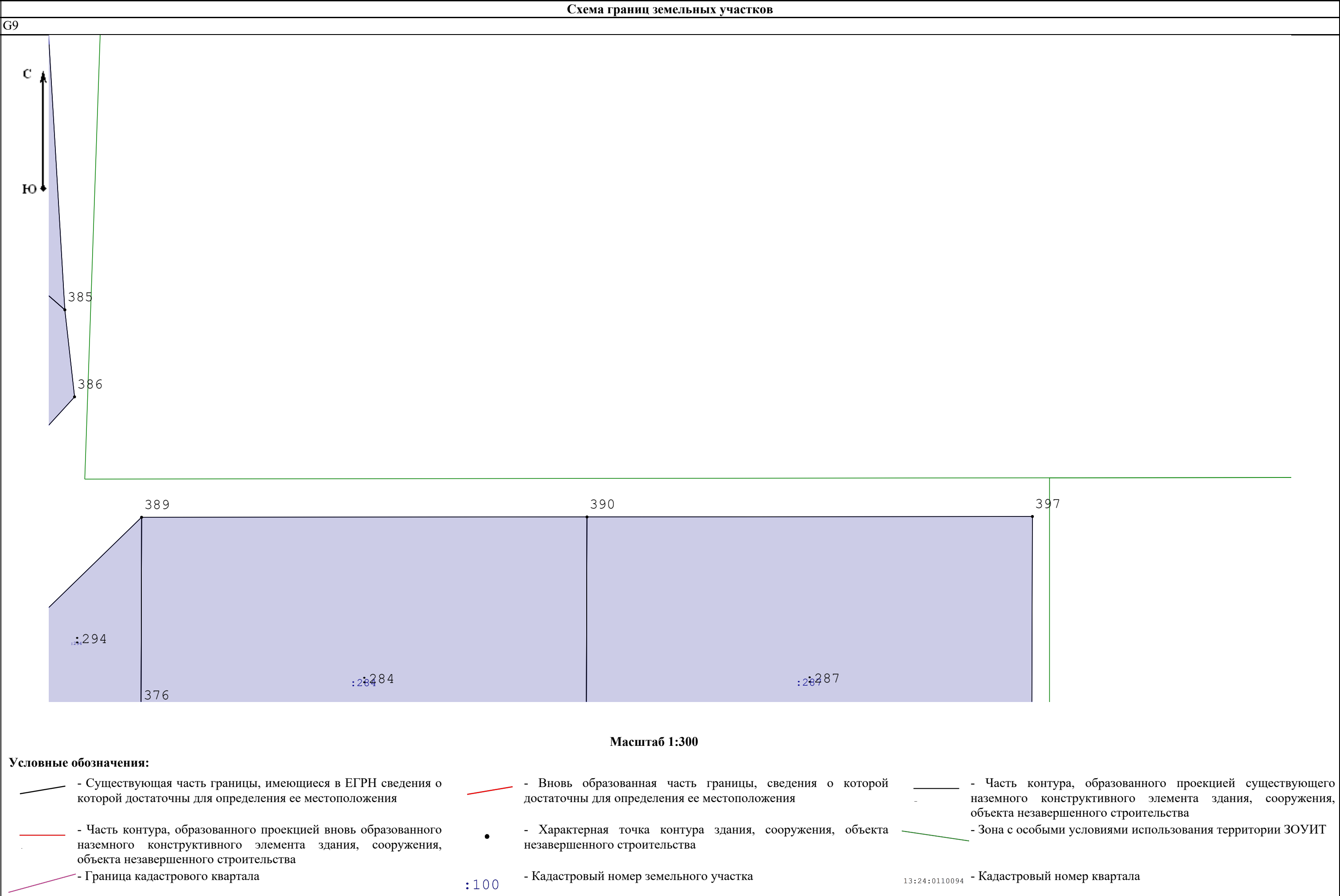


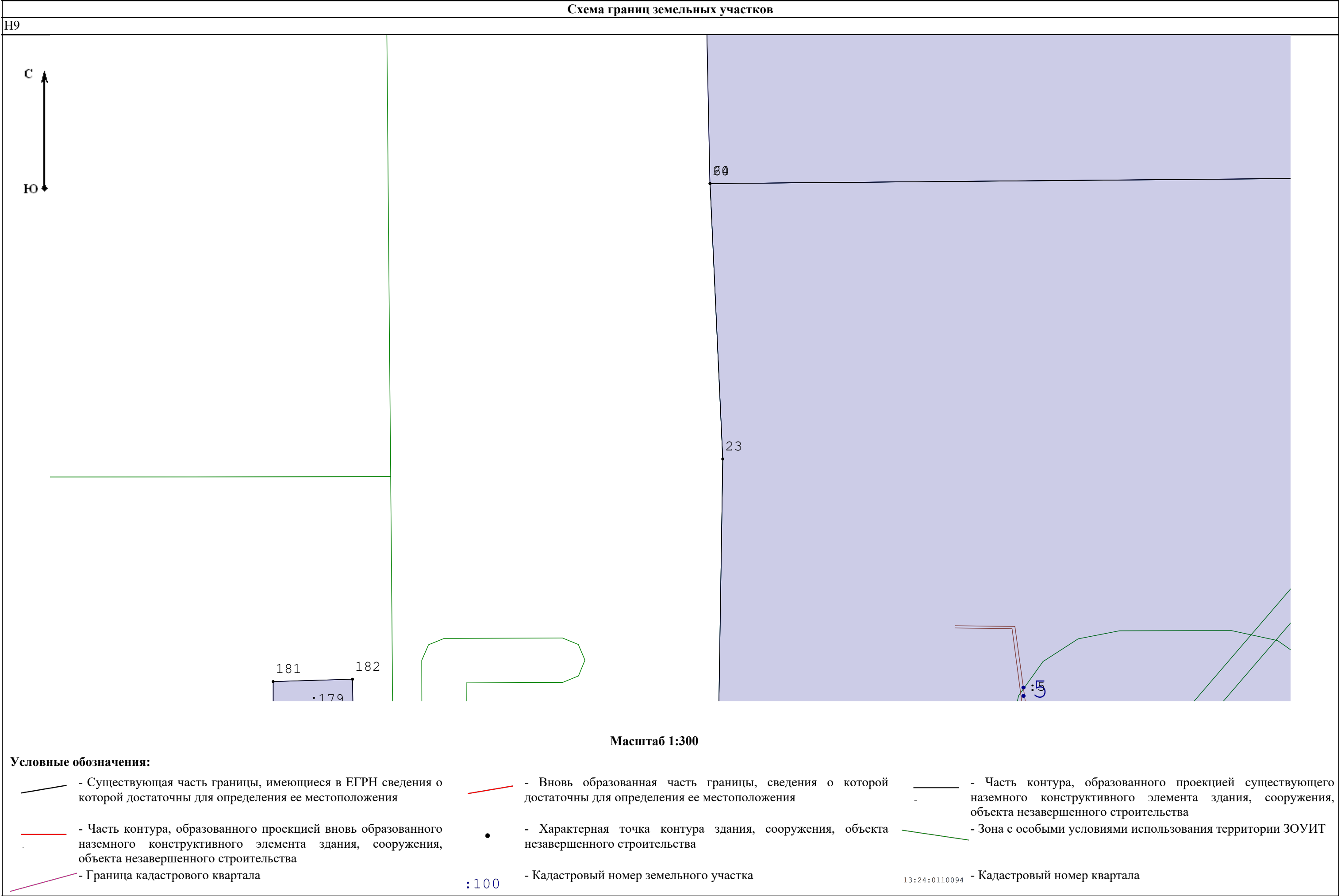
Условные обозначения:

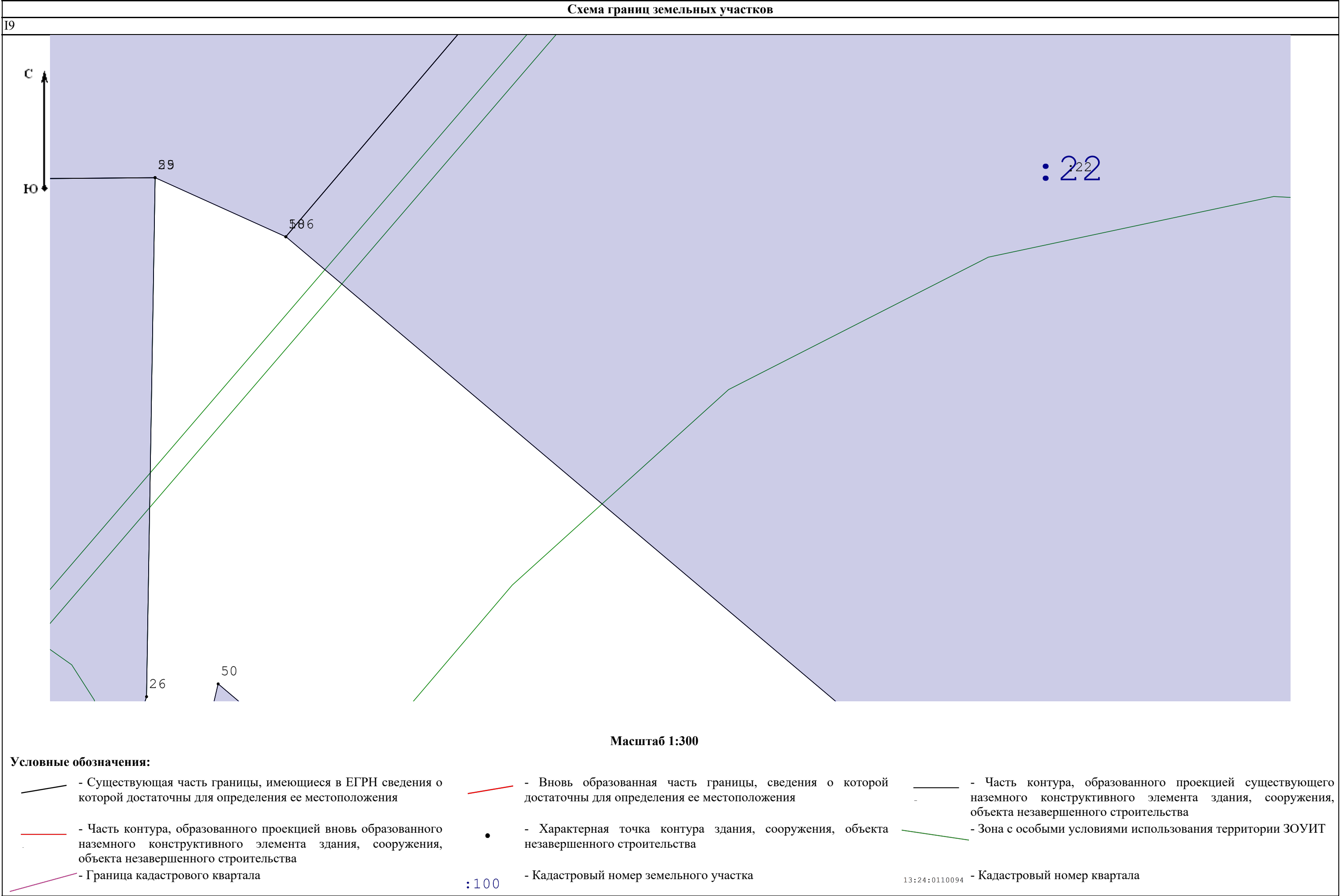
- | | | |
|--|---|--|
|  - Существующая часть границы, имеющиеся в ЕГРН сведения о которой достаточны для определения ее местоположения |  - Вновь образованная часть границы, сведения о которой достаточны для определения ее местоположения |  - Часть контура, образованного проекцией существующего наземного конструктивного элемента здания, сооружения, объекта незавершенного строительства |
|  - Часть контура, образованного проекцией вновь образованного наземного конструктивного элемента здания, сооружения, объекта незавершенного строительства |  - Характерная точка контура здания, сооружения, объекта незавершенного строительства |  - Зона с особыми условиями использования территории ЗОУИТ |
|  - Граница кадастрового квартала | :100 - Кадастровый номер земельного участка | 13:24:0110094 - Кадастровый номер квартала |

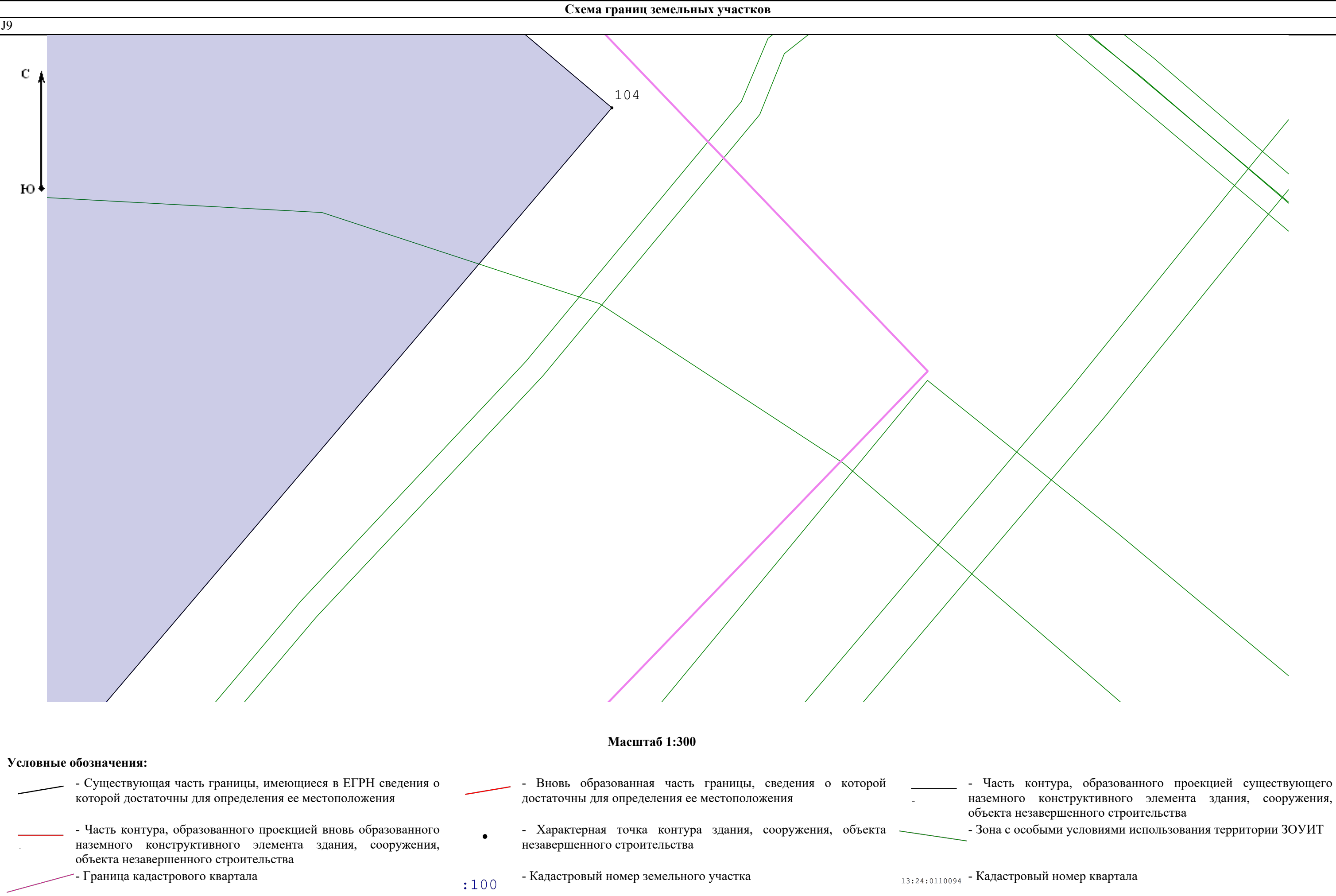







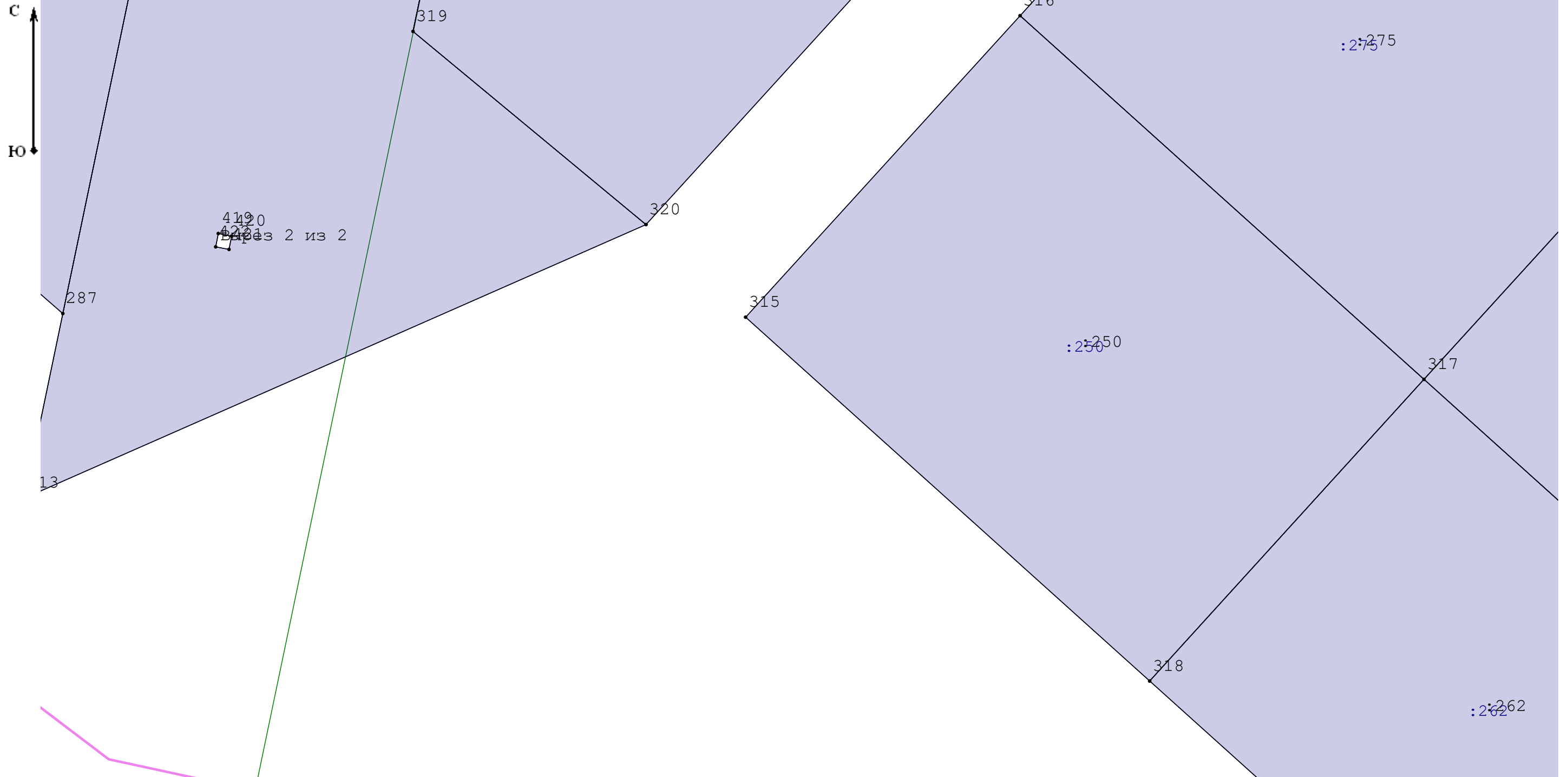






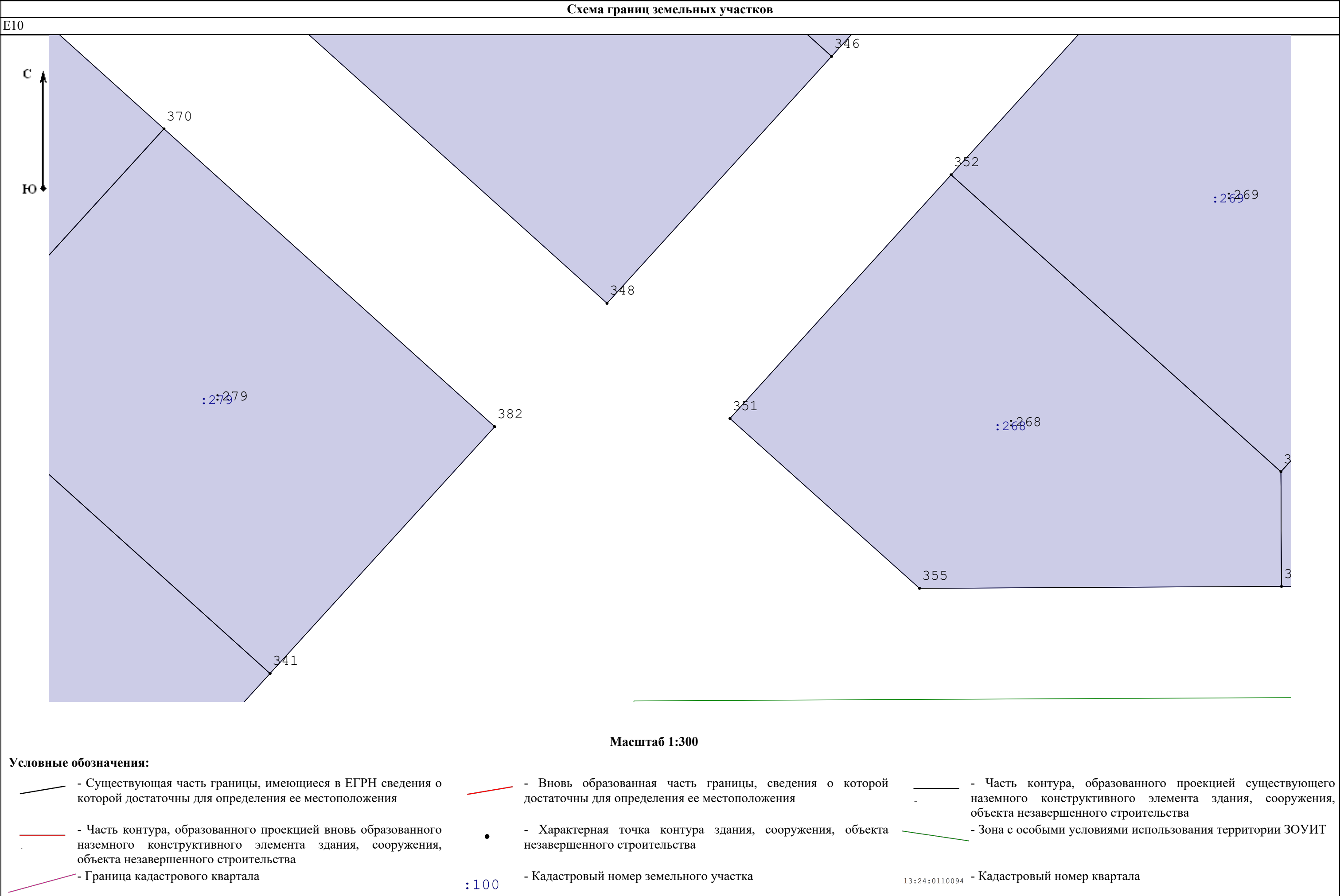


D10



Условные обозначения:

- | | | |
|--|--|--|
| <p>— Существующая часть границы, имеющиеся в ЕГРН сведения о которой достаточны для определения ее местоположения</p> <p>— Часть контура, образованного проекцией вновь образованного наземного конструктивного элемента здания, сооружения, объекта незавершенного строительства</p> <p>— Граница кадастрового квартала</p> | <p>— Вновь образованная часть границы, сведения о которой достаточны для определения ее местоположения</p> <p>• Характерная точка контура здания, сооружения, объекта незавершенного строительства</p> <p>— Кадастровый номер земельного участка</p> | <p>— Часть контура, образованного проекцией существующего наземного конструктивного элемента здания, сооружения, объекта незавершенного строительства</p> <p>— Зона с особыми условиями использования территории ЗОУИТ</p> <p>— Кадастровый номер квартала</p> |
|--|--|--|



F10




- Существующая часть границы, имеющиеся в ЕИРН сведения о которой достаточны для определения ее местоположения
- Часть контура, образованного проекцией вновь образованного наземного конструктивного элемента здания, сооружения, объекта незавершенного строительства
- Граница кадастрового квартала

- Вновь образованная часть границы, сведения о которой достаточны для определения ее местоположения
- - Характерная точка контура здания, сооружения, объекта незавершенного строительства
- Кадастровый номер земельного участка










13:24:0110094 - Кадастровый номер квартала

| | |
|--|--|
| Схема границ земельных участков | |
|--|--|

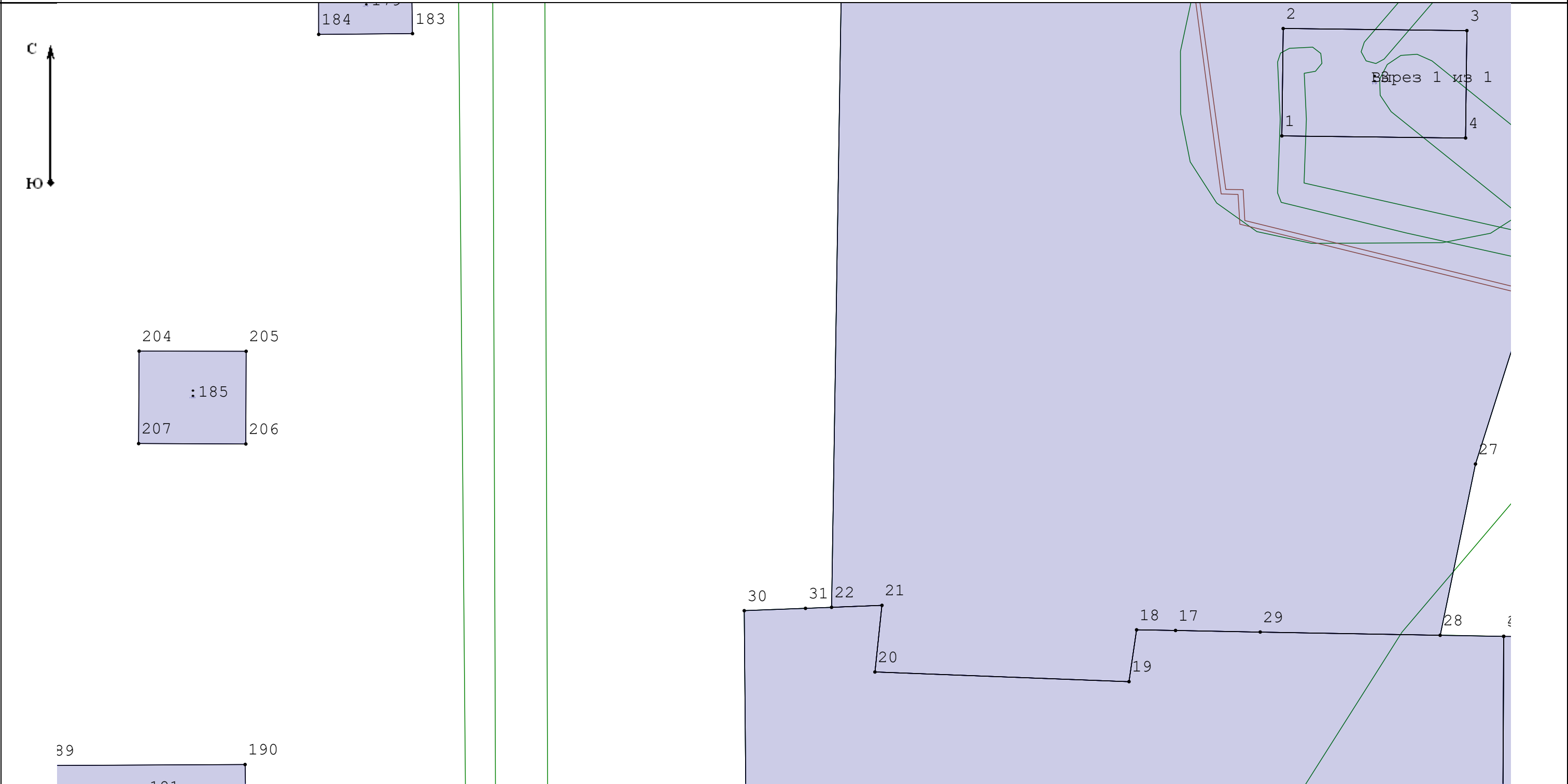


Масштаб 1:300

Условные обозначения:

- | | | |
|--|---|--|
|  - Существующая часть границы, имеющиеся в ЕГРН сведения о которой достаточны для определения ее местоположения |  - вновь образованная часть границы, сведения о которой достаточны для определения ее местоположения |  - Часть контура, образованного проекцией существующего наземного конструктивного элемента здания, сооружения, объекта незавершенного строительства |
|  - Часть контура, образованного проекцией вновь образованного наземного конструктивного элемента здания, сооружения, объекта незавершенного строительства |  - Характерная точка контура здания, сооружения, объекта незавершенного строительства |  - Зона с особыми условиями использования территории ЗОУИТ |
|  - Граница кадастрового квартала |  :100 - Кадастровый номер земельного участка |  13:24:0110094 - Кадастровый номер квартала |

Н10

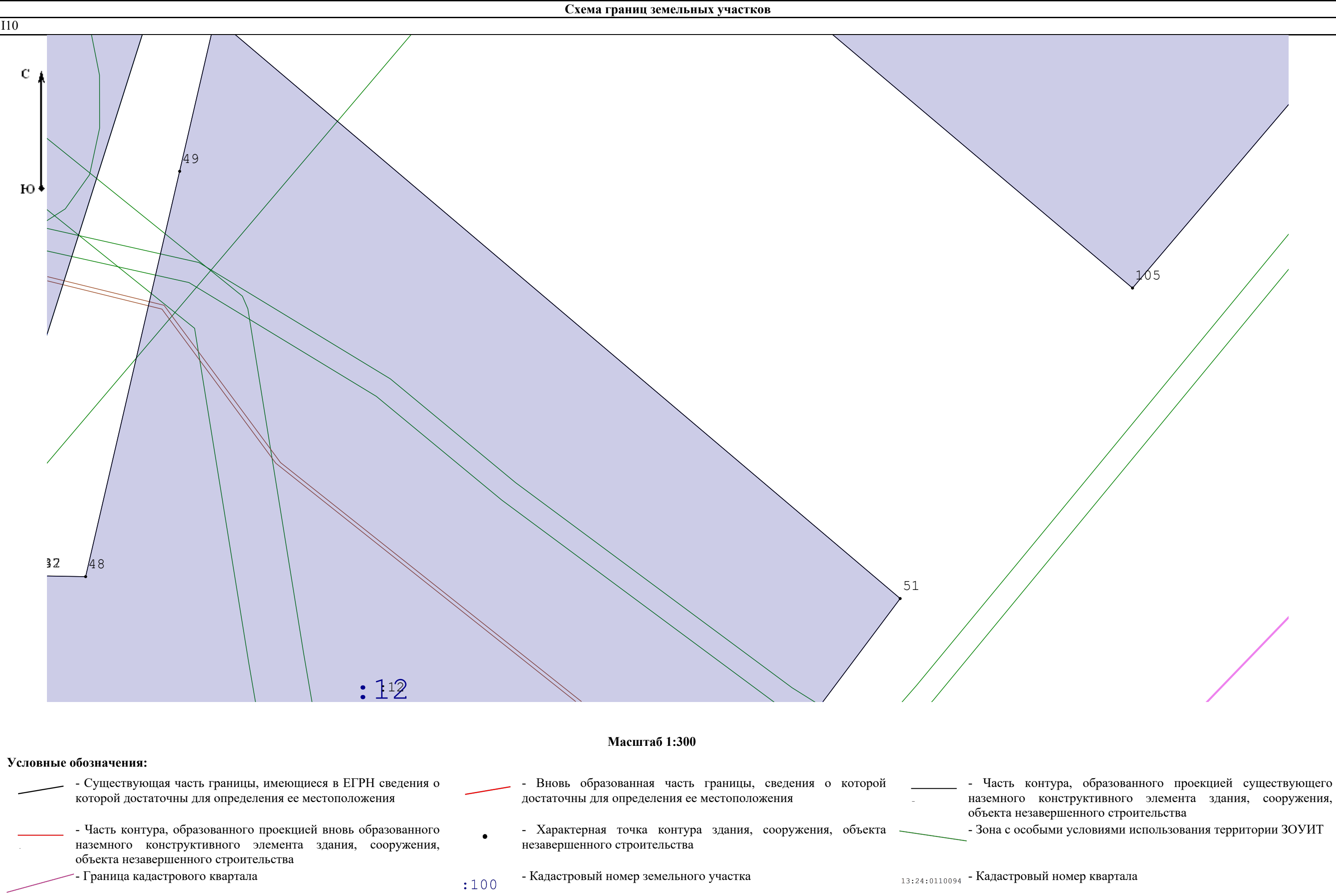


Масштаб 1:300


Условные обозначения:

- | | | |
|--|---|--|
| <div></div> - Существующая часть границы, имеющиеся в ЕГРН сведения о которой достаточны для определения ее местоположения | <div></div> - Вновь образованная часть границы, сведения о которой достаточны для определения ее местоположения | <div></div> - Часть контура, образованного проекцией существующего наземного конструктивного элемента здания, сооружения, объекта незавершенного строительства |
| <div></div> - Часть контура, образованного проекцией вновь образованного наземного конструктивного элемента здания, сооружения, объекта незавершенного строительства | <div></div> - Характерная точка контура здания, сооружения, объекта незавершенного строительства | <div></div> - Зона с особыми условиями использования территории ЗОУИТ |
| <div></div> - Граница кадастрового квартала | <div></div> - Кадастровый номер земельного участка | <div></div> - Кадастровый номер квартала |

13:24:0110094












| | |
|---------------------------------|--|
| Схема границ земельных участков | |
|---------------------------------|--|





Масштаб 1:300

Условные обозначения:

- | | | |
|--|---|--|
|  - Существующая часть границы, имеющиеся в ЕГРН сведения о которой достаточны для определения ее местоположения |  - вновь образованная часть границы, сведения о которой достаточны для определения ее местоположения |  - Часть контура, образованного проекцией существующего наземного конструктивного элемента здания, сооружения, объекта незавершенного строительства |
|  - Часть контура, образованного проекцией вновь образованного наземного конструктивного элемента здания, сооружения, объекта незавершенного строительства |  - Характерная точка контура здания, сооружения, объекта незавершенного строительства |  - Зона с особыми условиями использования территории ЗОУИТ |
|  - Граница кадастрового квартала |  :100 - Кадастровый номер земельного участка |  13:24:0110094 - Кадастровый номер квартала |

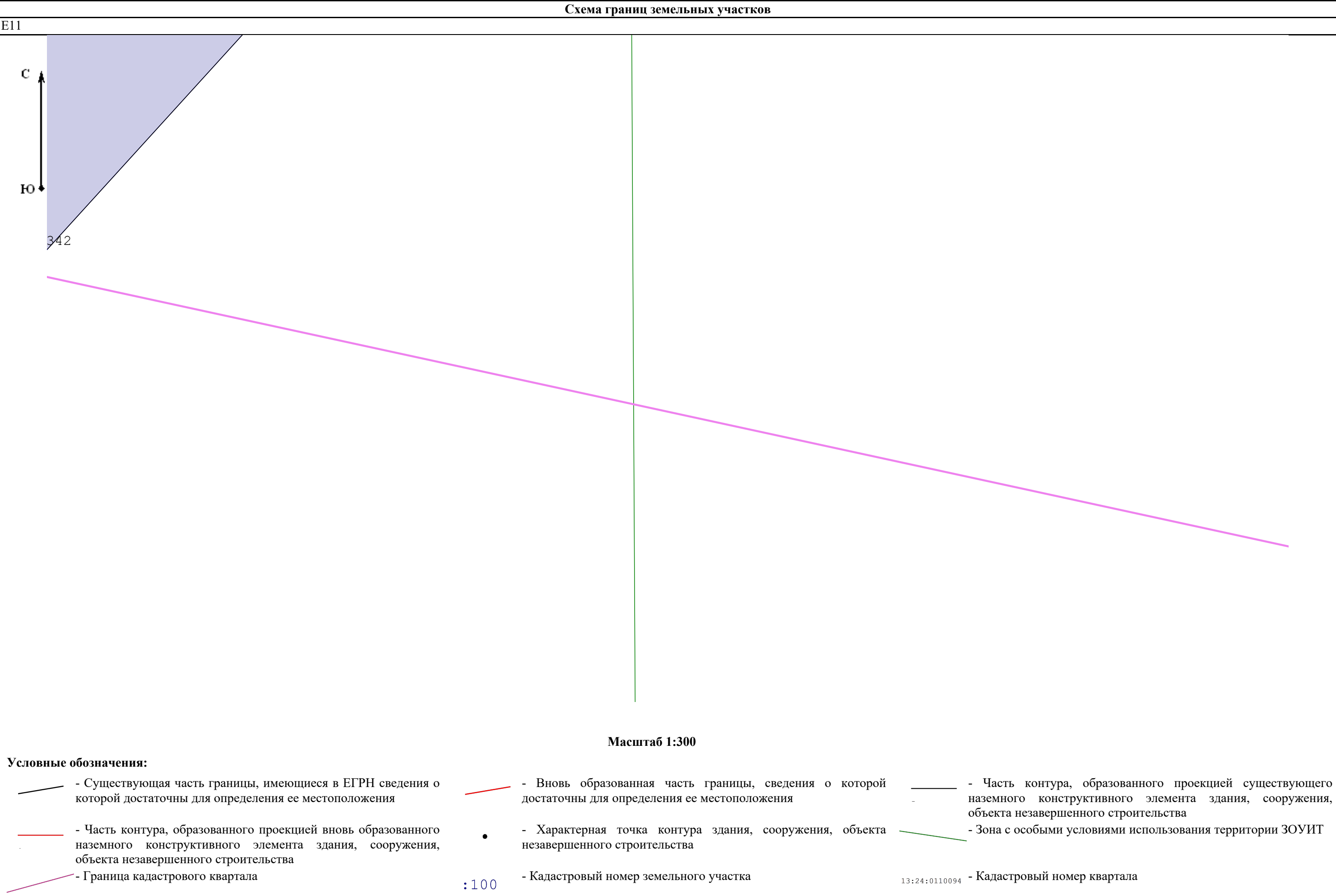
| | |
|---------------------------------|--|
| Схема границ земельных участков | |
|---------------------------------|--|


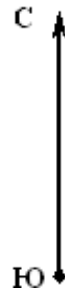


Масштаб 1:300

Условные обозначения:

- | | | |
|--|--|--|
| <p>— Существующая часть границы, имеющиеся в ЕГРН сведения о которой достаточны для определения ее местоположения</p> <p>— Часть контура, образованного проекцией вновь образованного наземного конструктивного элемента здания, сооружения, объекта незавершенного строительства</p> <p>— Граница кадастрового квартала</p> | <p>— Вновь образованная часть границы, сведения о которой достаточны для определения ее местоположения</p> <p>• Характерная точка контура здания, сооружения, объекта незавершенного строительства</p> <p>— Кадастровый номер земельного участка</p> | <p>— Часть контура, образованного проекцией существующего наземного конструктивного элемента здания, сооружения, объекта незавершенного строительства</p> <p>— Зона с особыми условиями использования территории ЗОУИТ</p> <p>— Кадастровый номер квартала</p> |
|--|--|--|






Условные обозначения:










- | | | |
|--|--|--|
| <p>— Существующая часть границы, имеющиеся в ЕГРН сведения о которой достаточны для определения ее местоположения</p> <p>— Часть контура, образованного проекцией вновь образованного наземного конструктивного элемента здания, сооружения, объекта незавершенного строительства</p> <p>— Граница кадастрового квартала</p> | <p>— Вновь образованная часть границы, сведения о которой достаточны для определения ее местоположения</p> <p>• Характерная точка контура здания, сооружения, объекта незавершенного строительства</p> <p>— Кадастровый номер земельного участка</p> | <p>— Часть контура, образованного проекцией существующего наземного конструктивного элемента здания, сооружения, объекта незавершенного строительства</p> <p>— Зона с особыми условиями использования территории ЗОУИТ</p> <p>— Кадастровый номер квартала</p> |
|--|--|--|

| | |
|---------------------------------|--|
| Схема границ земельных участков | |
|---------------------------------|--|

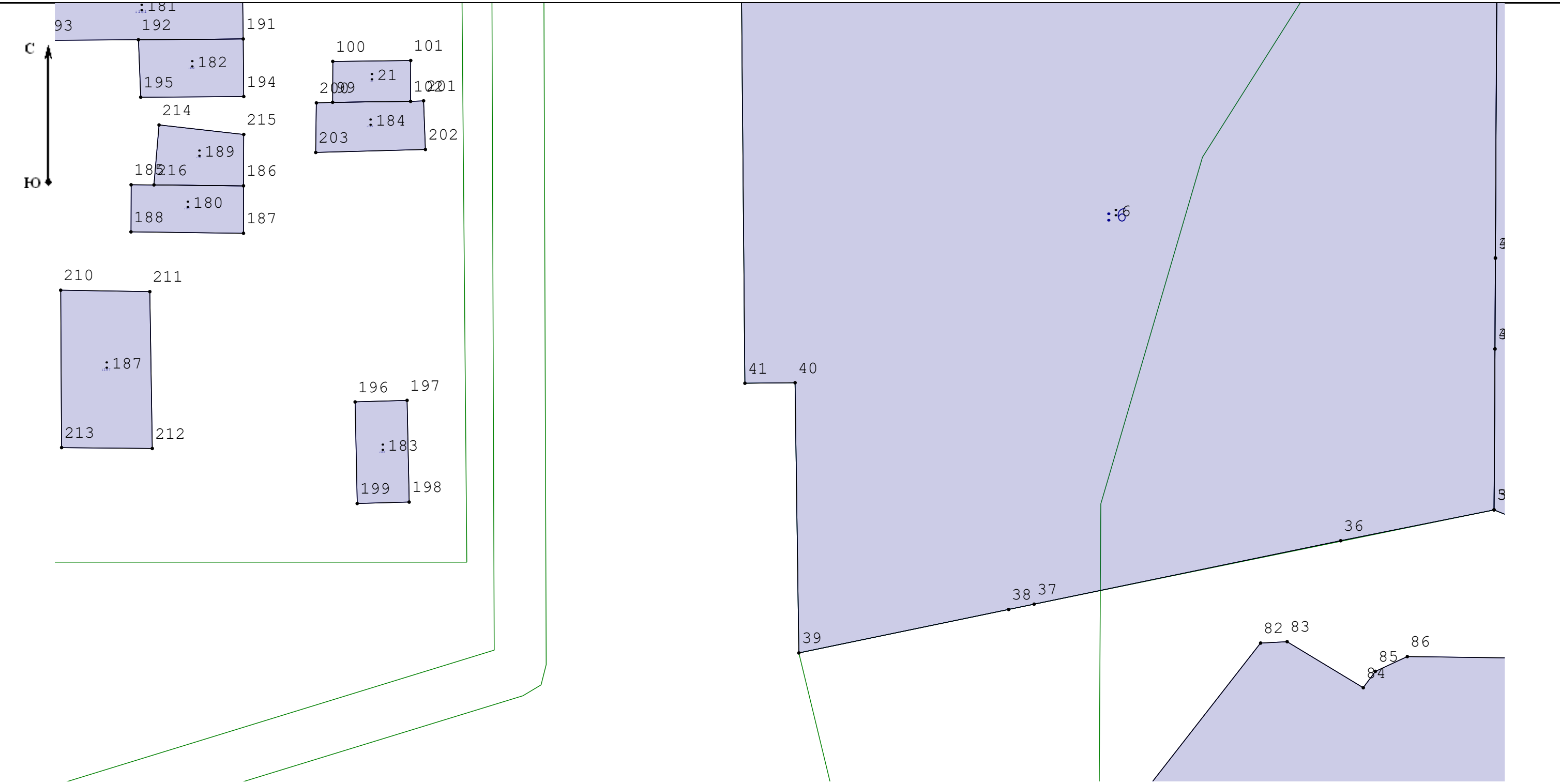


Масштаб 1:300

Условные обозначения:

- | | | |
|--|---|--|
|  - Существующая часть границы, имеющиеся в ЕГРН сведения о которой достаточны для определения ее местоположения |  - вновь образованная часть границы, сведения о которой достаточны для определения ее местоположения |  - Часть контура, образованного проекцией существующего наземного конструктивного элемента здания, сооружения, объекта незавершенного строительства |
|  - Часть контура, образованного проекцией вновь образованного наземного конструктивного элемента здания, сооружения, объекта незавершенного строительства |  - Характерная точка контура здания, сооружения, объекта незавершенного строительства |  - Зона с особыми условиями использования территории ЗОУИТ |
|  - Граница кадастрового квартала |  :100 - Кадастровый номер земельного участка |  13:24:0110094 - Кадастровый номер квартала |

Н11



Масштаб 1:300

Условные обозначения:

- Существующая часть границы, имеющиеся в ЕГРН сведения о которой достаточны для определения ее местоположения

- Часть контура, образованного проекцией вновь образованного наземного конструктивного элемента здания, сооружения, объекта незавершенного строительства

- Граница кадастрового квартала

- Вновь образованная часть границы, сведения о которой достаточны для определения ее местоположения

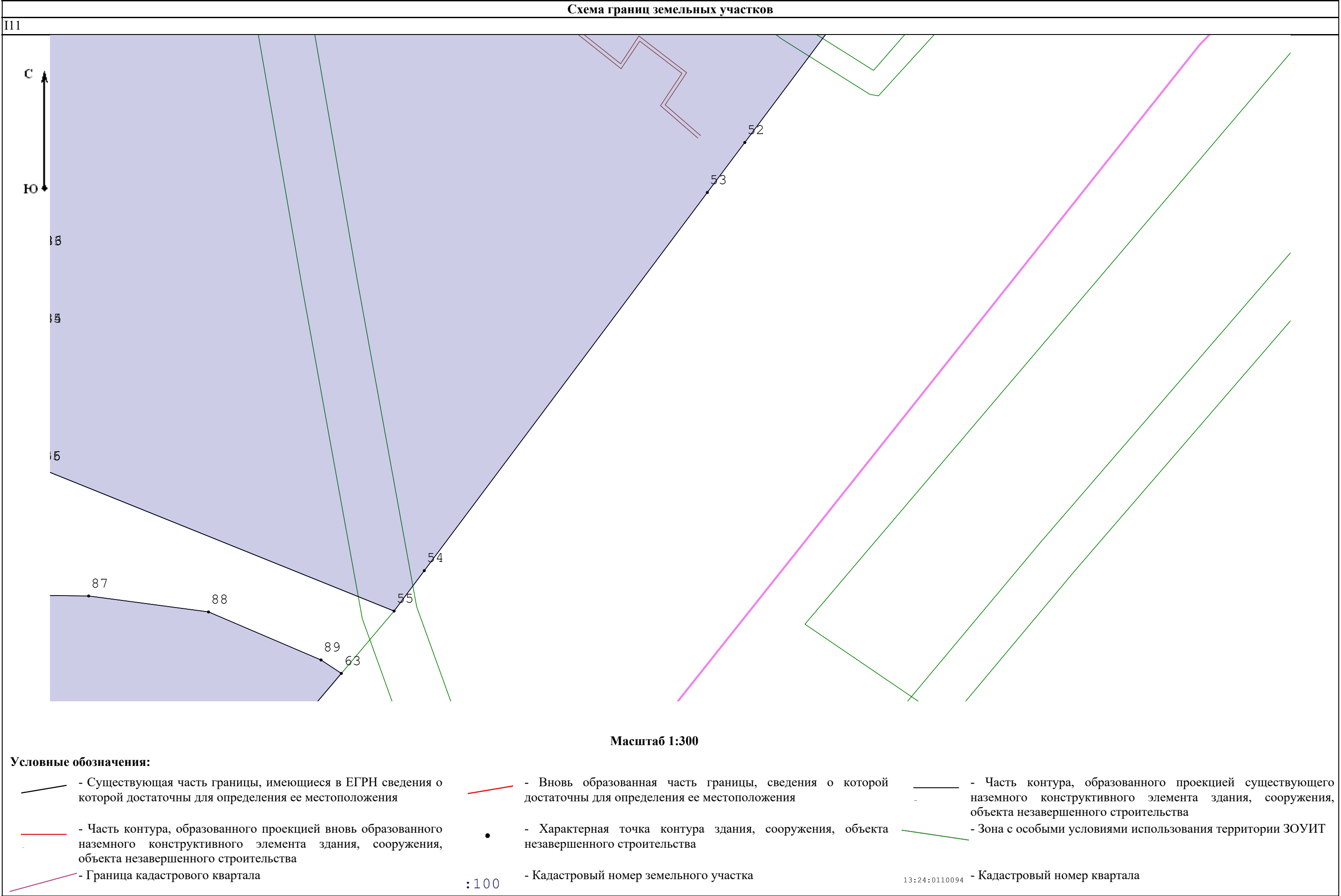
- Характерная точка контура здания, сооружения, объекта незавершенного строительства

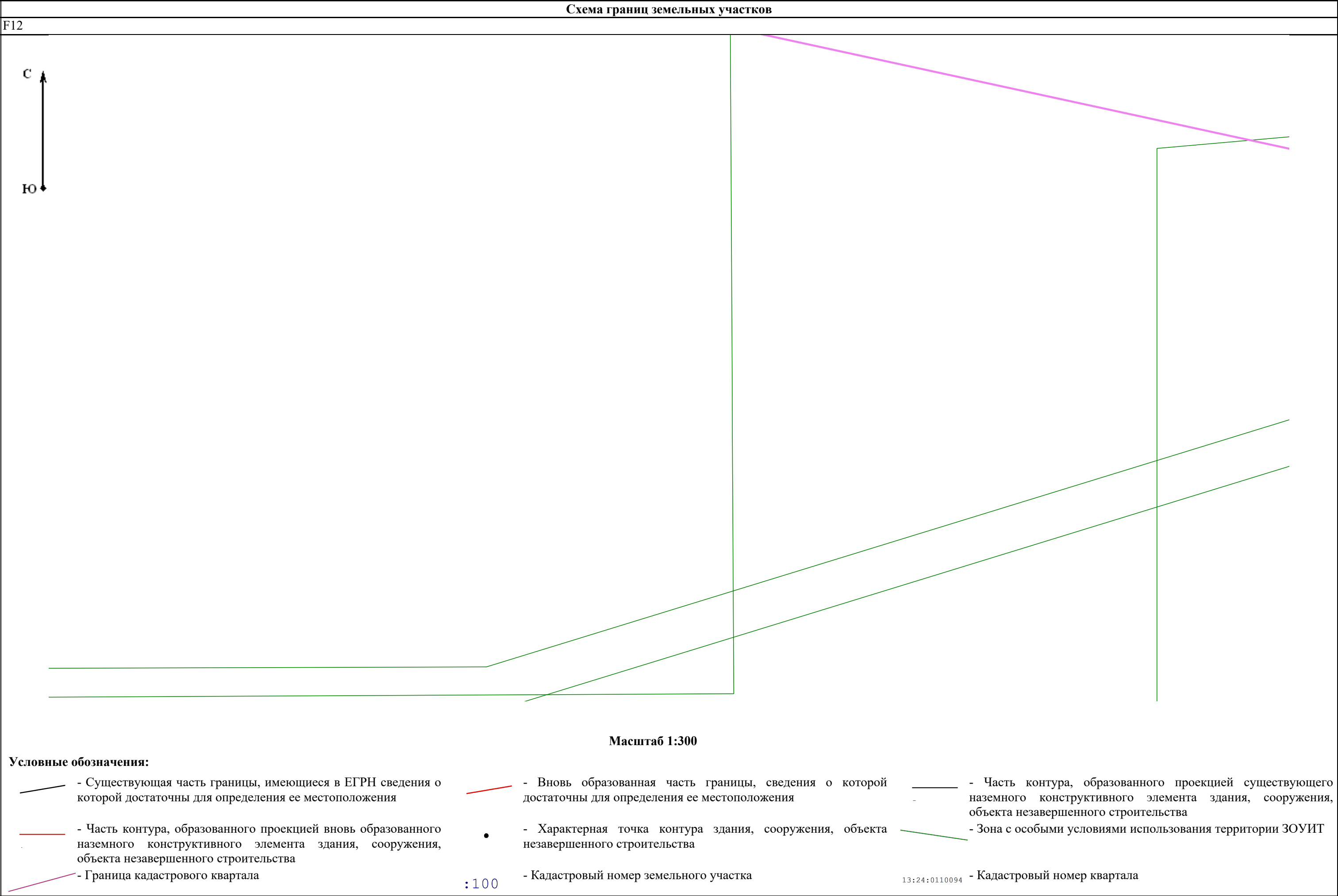
- Кадастровый номер земельного участка

- Часть контура, образованного проекцией существующего наземного конструктивного элемента здания, сооружения, объекта незавершенного строительства

- Зона с особыми условиями использования территории ЗОУИТ

- Кадастровый номер квартала

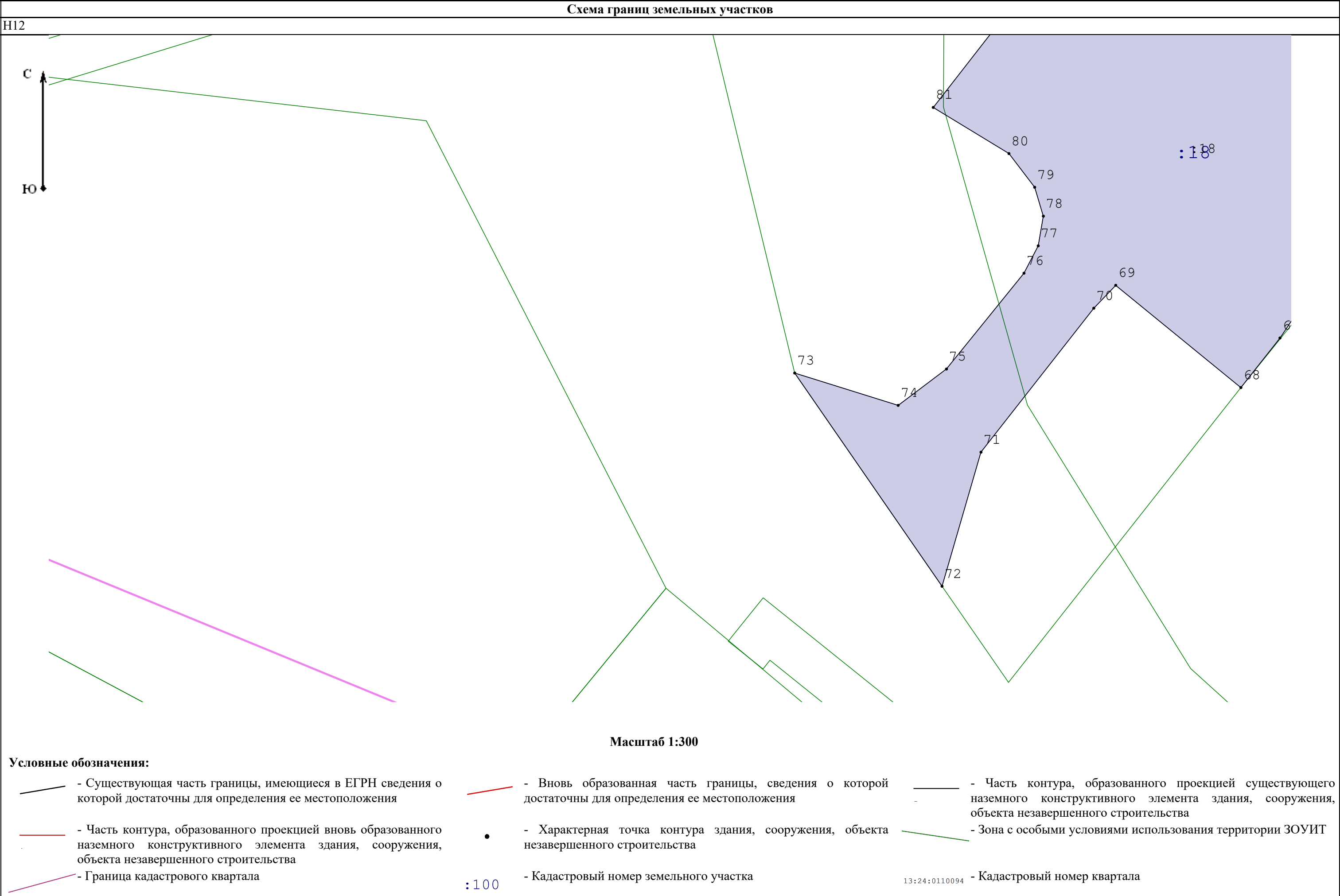




Масштаб 1:300

Условные обозначения:

- | | | |
|--|--|--|
| <p>— Существующая часть границы, имеющиеся в ЕГРН сведения о которой достаточны для определения ее местоположения</p> <p>— Часть контура, образованного проекцией вновь образованного наземного конструктивного элемента здания, сооружения, объекта незавершенного строительства</p> <p>— Граница кадастрового квартала</p> | <p>— Вновь образованная часть границы, сведения о которой достаточны для определения ее местоположения</p> <p>• Характерная точка контура здания, сооружения, объекта незавершенного строительства</p> <p>— Кадастровый номер земельного участка</p> | <p>— Часть контура, образованного проекцией существующего наземного конструктивного элемента здания, сооружения, объекта незавершенного строительства</p> <p>— Зона с особыми условиями использования территории ЗОУИТ</p> <p>— Кадастровый номер квартала</p> |
|--|--|--|



Масштаб 1:300

Условные обозначения:

- | | | |
|--|--|--|
| <p>— Существующая часть границы, имеющиеся в ЕГРН сведения о которой достаточны для определения ее местоположения</p> <p>— Часть контура, образованного проекцией вновь образованного наземного конструктивного элемента здания, сооружения, объекта незавершенного строительства</p> <p>— Граница кадастрового квартала</p> | <p>— Вновь образованная часть границы, сведения о которой достаточны для определения ее местоположения</p> <p>• Характерная точка контура здания, сооружения, объекта незавершенного строительства</p> <p>— Кадастровый номер земельного участка</p> | <p>— Часть контура, образованного проекцией существующего наземного конструктивного элемента здания, сооружения, объекта незавершенного строительства</p> <p>— Зона с особыми условиями использования территории ЗОУИТ</p> <p>— Кадастровый номер квартала</p> |
|--|--|--|

A vertical double-headed arrow connects the label 'C' at the top to the label 'HO' at the bottom.


Условные обозначения:

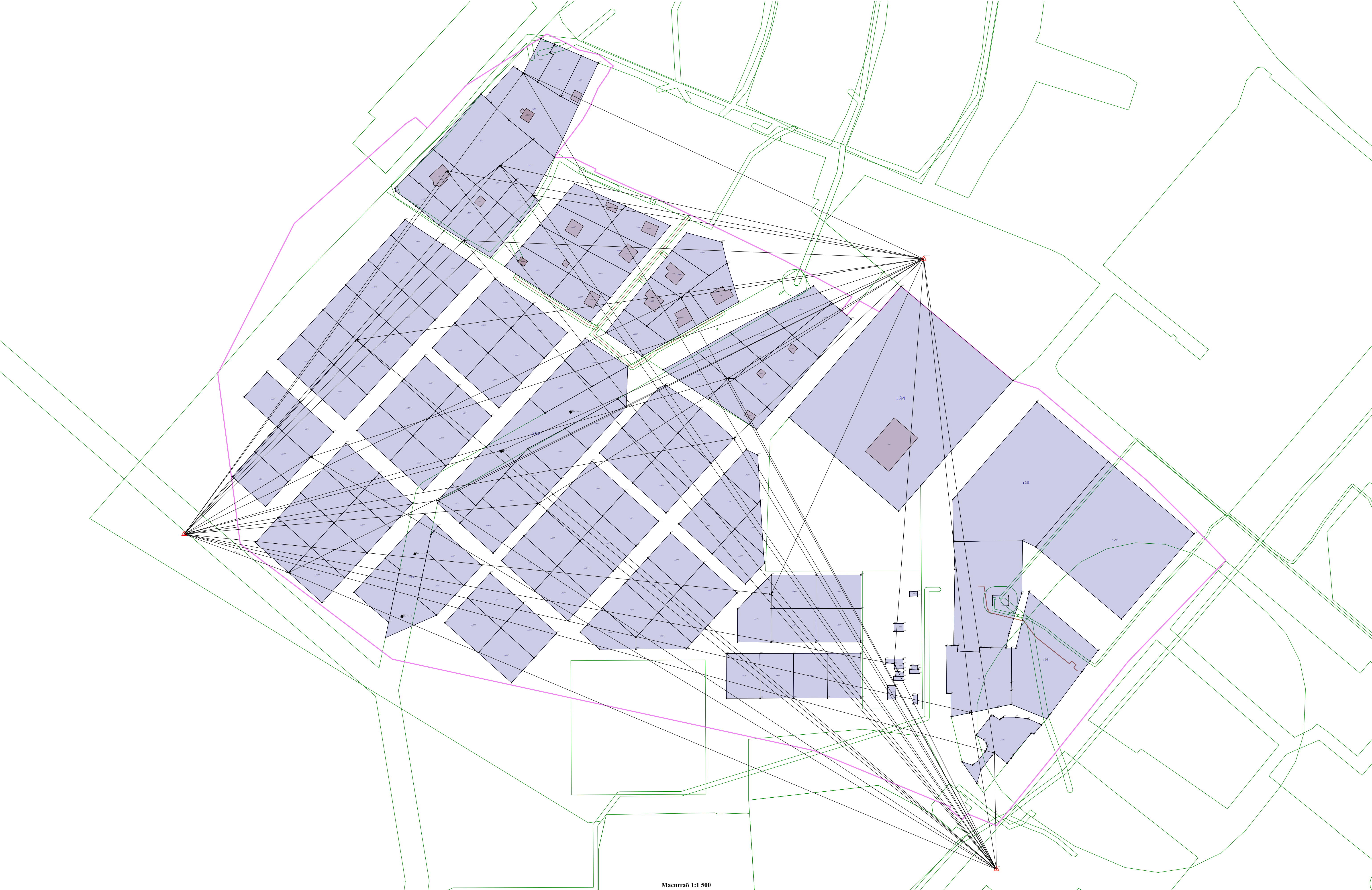
_____ - Часть контура, образованного проекцией существующего наземного конструктивного элемента здания, сооружения, объекта незавершенного строительства

- - Характерная точка контура здания, сооружения, объекта незавершенного строительства

- Кадастровый номер земельного участка

13:24:0110094 - Кадастровый номер квартала





Масштаб 1:1 500

- Условные обозначения:
- - Существующая часть границы, имеющиеся в ЕГРН сведения о которой достаточны для определения ее местоположения
 - - вновь образованная часть границы, сведения о которой достаточны для определения ее местоположения
 - - Характерная точка границы, сведения о которой позволяют однозначно определить ее положение на местности
 - △ - Пункт государственной геодезической сети
 - ← - Направления геодезических построений при определении координат характерных точек границ земельного участка
 - 4 - Кадастровый номер земельного участка
 - :107 - Кадастровый номер здания
 - - Граница кадастрового квартала